

Direction Départementale des Territoires et de la Mer  
Service Police de l'Eau et des Milieux Aquatiques

PRÉFÈTE DU GERS	PRÉFET DES HAUTES-PYRÉNÉES	PRÉFET DES LANDES	PRÉFET DES PYRÉNÉES- ATLANTIQUES
--------------------	-------------------------------	----------------------	--

**ARRETE INTERPREFECTORAL N° 2019-1508**  
**délivrant l'homologation du plan annuel de répartition pour la période hors-étiage 2019-2020 à**  
**l'organisme unique de gestion collective IRRIGADOUR sur le périmètre du sous bassin de l'Adour**  
**au titre du code de l'environnement**

dossier n°40-2019-00264

Le préfet des Landes, préfet coordonnateur du sous bassin de l'Adour  
Officier de la Légion d'honneur  
Officier de l'ordre national du Mérite

La préfète du Gers  
Chevalier de l'ordre national du Mérite

Le préfet des Hautes-Pyrénées

Le préfet des Pyrénées-Atlantiques  
Chevalier de la Légion d'honneur  
Chevalier de l'ordre national du Mérite

**Vu** le code de l'environnement,

**Vu** le schéma directeur d'aménagement et de gestion des eaux (SDAGE) du bassin Adour-Garonne, approuvé le 1er décembre 2015,

**Vu** le plan de gestion des risques d'inondations (PGRI) du bassin Adour-Garonne 2016-2021 approuvé le 1<sup>er</sup> décembre 2015,

**Vu** le schéma d'aménagement et de gestion des eaux (SAGE) Adour Amont, approuvé le 19 mars 2015,

**Vu** le schéma d'aménagement et de gestion des eaux (SAGE) Midouze, approuvé le 29 janvier 2013,

**Vu** l'arrêté du 11 septembre 2003 portant application du décret n° 96-102 du 2 février 1996 et fixant les prescriptions générales applicables aux prélèvements soumis à autorisation en application des articles L. 214-1 à 6 du code de l'environnement et relevant des rubriques 1.1.1.0, 1.1.2.0, 1.2.1.0 ou 1.3.1.0 de la nomenclature du tableau I de l'article R.214-1 du code de l'environnement,

**Vu** l'arrêté du 11 septembre 2003 portant application du décret n° 96-102 du 2 février 1996 et fixant les prescriptions générales applicables aux prélèvements soumis à déclaration en application des articles L. 214-1 à 6 du code de l'environnement et relevant des rubriques 1.1.1.0, 1.1.2.0, 1.2.1.0 ou 1.3.1.0 de la nomenclature du tableau I de l'article R.214-1 du code de l'environnement,

**Vu** l'arrêté inter-préfectoral du 25 août 2017 délivrant l'autorisation unique pluriannuelle de prélèvement à

l'organisme unique de gestion collective (OUGC) IRRIGADOUR et ses arrêtés modificatifs,

**Vu** l'arrêté inter-préfectoral modifié du 5 mars 2018 portant modification des statuts du syndicat mixte « IRRIGADOUR »,

**Vu** la demande présentée par l'organisme unique de gestion collective du sous-bassin de l'Adour, sis Cité Galliane 55 avenue de Cronstadt BP 279 40005 MONT-DE-MARSAN CEDEX en vue d'obtenir l'homologation du plan annuel de répartition (PAR) pour la période hors-étiage 2019-2020,

**Vu** l'accusé de réception du dossier de demande d'homologation du plan annuel de répartition en date de la 04 juillet 2019,

**Vu** l'ensemble des pièces du dossier de la demande susvisée,

**Vu** les notifications individuelles qui seront faites à chaque irriguant du volume d'eau qu'il leur est accordé de prélever ainsi que les modalités de prélèvement en application du plan annuel de réparation figurant en annexe,

**Vu** le rapport de présentation du service police de l'eau et milieux aquatiques (SPEMA) de la direction départementale des territoires et de la mer (DDTM) des Landes en date du 12 septembre 2019,

**Vu** l'avis émis par le conseil départemental de l'environnement et des risques sanitaires et technologiques (CODERST) des Landes en date du 08 octobre 2019,

**Vu** l'avis émis par le conseil départemental de l'environnement et des risques sanitaires et technologiques (CODERST) des Hautes-Pyrénées en date du 26 septembre 2019,

**Vu** l'avis émis par le conseil départemental de l'environnement et des risques sanitaires et technologiques (CODERST) des Pyrénées-Atlantiques en date du 17 octobre 2019,

**Vu** l'avis émis par le conseil départemental de l'environnement et des risques sanitaires et technologiques du (CODERST) Gers en date du 15 octobre 2019,

**Vu** le courrier en date du 18 octobre 2019 adressé au pétitionnaire pour observation sur le projet d'homologation du plan annuel de répartition,

**Considérant** que « l'installation, l'ouvrage, le travail, l'activité » faisant l'objet de la demande est soumise à autorisation préfectorale unique pluriannuel au titre du code de l'environnement,

**Considérant** les observations émises par le pétitionnaire sur le projet d'arrêté qui lui a été soumis par courrier en date du 18 octobre 2019,

**Considérant** que les prescriptions du présent arrêté permettent de garantir une gestion globale et équilibrée de la ressource en eau et de préserver les intérêts des milieux aquatiques, ainsi que des usages prioritaires d'alimentation en eau potable et de sécurité des installations industrielles,

**Considérant** que le projet est compatible avec les dispositions du schéma directeur d'aménagement et de gestion des eaux (SDAGE) du bassin Adour-Garonne et n'est pas de nature à compromettre l'objectif d'atteinte du bon état écologique et chimique pour les masses d'eau comprises sur le périmètre de gestion collective Adour,

**Considérant** que le projet est compatible avec les dispositions du plan de gestion des risques d'inondations (PGRI) du bassin Adour-Garonne 2016-2021,

**Considérant** que le projet est compatible avec le plan d'aménagement et de gestion durable et conforme au règlement des schémas d'aménagement et de gestion des eaux (SAGE) Adour Amont et Midouze,

**Sur** proposition des Secrétaires Généraux des préfetures du Gers, des Hautes-Pyrénées, des Landes, des Pyrénées-Atlantiques,

## ARRÊTENT

### TITRE I - OBJET DE L'HOMOLOGATION DU PLAN ANNUEL DE RÉPARTITION

#### Article 1er - Bénéficiaire de l'homologation du plan annuel de répartition

Le syndicat mixte ouvert élargi IRRIGADOUR en sa qualité d'organisme unique de gestion collective Adour (OUGC), sis Cité Galliane 40 000 Mont-de-Marsan représenté par son président, sur le périmètre du sous-bassin Adour, est bénéficiaire de l'homologation du Plan Annuel de Répartition (PAR) prévue aux articles R. 214-31-1 à R.214-31-5 du code de l'environnement, sous réserve du respect des prescriptions définies par le présent arrêté, et est dénommé ci-après « le bénéficiaire ».

Les irrigants et les conditions de prélèvement de l'homologation du PAR pour la campagne d'irrigation hors-étiage 2019-2020 sont détaillés en annexe du présent arrêté.

#### Article 2 : Durée de l'homologation du plan annuel de répartition

L'homologation du plan annuel de répartition pourra être révisée sur demande du préfet ou de l'organisme unique selon les modalités prévues à l'article R,214-18 du code de l'environnement.

##### Article 2.1 : Périmètre élémentaire 3

Le PAR pour le périmètre élémentaire 3 (Aire-Audon) pour la campagne d'irrigation hors-étiage 2019-2020 est homologué du 01/11/2019 au 30/04/2020 à compter de la signature du présent arrêté.

##### Article 2.2 : Périmètre élémentaire 140

Le PAR pour le périmètre élémentaire 140 (Audon-St Vincent) pour la campagne d'irrigation hors-étiage 2019-2020 est homologué du 01/11/2019 au 30/04/2020 à compter de la signature du présent arrêté.

##### Article 2.3 : Périmètre élémentaire 141

Le PAR pour le périmètre élémentaire 141 (Midouze aval) pour la campagne d'irrigation hors-étiage 2019-2020 est homologué du 01/11/2019 au 30/04/2020 à compter de la signature du présent arrêté.

##### Article 2.4 : Périmètre élémentaire 142

Le PAR pour le périmètre élémentaire 142 (Luys) pour la campagne d'irrigation hors-étiage 2019-2020 est homologué du 01/11/2019 au 31/05/2020 à compter de la signature du présent arrêté.

##### Article 2.5 : Périmètre élémentaire 146

Le PAR pour le périmètre élémentaire 146 (Audon-St Vincent) pour la campagne d'irrigation hors-étiage 2019-2020 est homologué du 01/11/2019 au 31/05/2020 à compter de la signature du présent arrêté.

##### Article 2.6 : Périmètre élémentaire 147

Le PAR pour le périmètre élémentaire 147 (Louts) pour la campagne d'irrigation hors-étiage 2019-2020 est homologué du 01/11/2019 au 31/05/2020 à compter de la signature du présent arrêté.

##### Article 2.7 : Périmètre élémentaire 148

Le PAR pour le périmètre élémentaire 148 (Midouze amont) pour la campagne d'irrigation hors-étiage 2019-2020 est homologué du 01/11/2019 au 30/04/2020 à compter de la signature du présent arrêté.

##### Article 2.8 : Périmètre élémentaire 149

Le PAR pour le périmètre élémentaire 149 (Douze aval) pour la campagne d'irrigation hors-étiage 2019-2020 est homologué du 01/11/2019 au 30/04/2020 à compter de la signature du présent arrêté.

### **Article 2.9 : Périmètre élémentaire 150**

Le PAR pour le périmètre élémentaire 150 (Douze amont) pour la campagne d'irrigation hors-étiage 2019-2020 est homologué du 01/11/2019 au 30/04/2020 à compter de la signature du présent arrêté.

### **Article 2.10 : Périmètre élémentaire 151**

Le PAR pour le périmètre élémentaire 151 (Midour aval) pour la campagne d'irrigation hors-étiage 2019-2020 est homologué du 01/11/2019 au 30/04/2020 à compter de la signature du présent arrêté.

### **Article 2.11 : Périmètre élémentaire 152**

Le PAR pour le périmètre élémentaire 152 (Midour amont) pour la campagne d'irrigation hors-étiage 2019-2020 est homologué du 01/11/2019 au 30/04/2020 à compter de la signature du présent arrêté.

### **Article 2.12 : Périmètre élémentaire 155**

Le PAR pour le périmètre élémentaire 155 (St Vincent-Gaves) pour la campagne d'irrigation hors-étiage 2019-2020 est homologué du 01/11/2019 au 30/04/2020 à compter de la signature du présent arrêté.

### **Article 2.13 : Périmètre élémentaire 221**

Le PAR pour le périmètre élémentaire 221 (Adour amont) pour la campagne d'irrigation hors-étiage 2019-2020 est homologué 01/11/2019 au 31/05/2020 à compter de la signature du présent arrêté.

### **Article 2.14 : Périmètre élémentaire 222**

Le PAR pour le périmètre élémentaire 155 (Louet-Arros-Esteous) pour la campagne d'irrigation hors-étiage 2019-2020 est homologué du 01/11/2019 au 31/05/2020 à compter de la signature du présent arrêté.

### **Article 3 : Conformité du plan annuel de répartition (PAR) pour la campagne d'irrigation hors-étiage 2019-2020 et modification**

Les installations, ouvrages, travaux ou activités, objets de la présente autorisation, sont situés, installés et exploités conformément aux plans et contenu du dossier d'homologation pour la campagne d'irrigation hors-étiage 2019-2020.

Toute modification entraînant un changement notable des éléments du dossier doit être portée, avant sa réalisation à la connaissance du préfet, conformément aux dispositions de l'article R. 214-18 du code de l'environnement.

### **Article 4 : Déclaration des incidents ou accidents**

Le permissionnaire est tenu de déclarer, dès qu'il en a connaissance, au préfet les accidents ou incidents intéressant les installations, ouvrages, travaux ou activités faisant l'objet de la présente autorisation, qui sont de nature à porter atteinte aux intérêts mentionnés à l'article L. 211-1 du code de l'environnement.

Sans préjudice des mesures que pourra prescrire le préfet, le maître d'ouvrage devra prendre ou faire prendre les dispositions nécessaires pour mettre fin aux causes de l'incident ou accident, pour évaluer ses conséquences et y remédier.

Le permissionnaire demeure responsable des accidents ou dommages qui seraient la conséquence de l'activité ou de l'exécution des travaux et de l'aménagement.

### **Article 5 : Accès aux installations et exercice des missions de police**

Les agents chargés de la police de l'eau et des milieux aquatiques ont libre accès aux installations, ouvrages, travaux ou activités autorisés par la présente autorisation, dans les conditions fixées par le code de l'environnement. Ils peuvent demander communication de toute pièce utile au contrôle de la bonne exécution du présent arrêté.

## **Article 6 : Abrogations des autorisations existantes préalablement**

La présente autorisation se substitue à toutes les autorisations et déclarations de prélèvement existantes destinées à l'irrigation, y compris aux autorisations et déclarations issues d'une législation antérieure au 4 janvier 1992, conformément aux dispositions du 1<sup>er</sup> alinéa du II de l'article L.214-6 du code de l'environnement susvisé.

Les ouvrages qui relèvent de droit fondé en titre conservent leur statut, mais les prescriptions du présent arrêté complètent leur autorisation.

## **TITRE II - PRESCRIPTIONS PARTICULIÈRES RELATIVES A L'AUTORISATION AU TITRE DE LA LOI SUR L'EAU ET LES MILIEUX AQUATIQUES**

### **Article 7 : Prescriptions spécifiques**

#### **Article 7-1 : Système de mesure**

Chaque ouvrage de prélèvement doit disposer d'un système de mesure. Le type de dispositif et sa référence (identifiant de compteur ou grille de correspondance hauteur / débit) est transmis à l'OUGC **pour le 31 décembre 2019**, et consiste selon le mode de prélèvement :

- par pompage : compteur volumétrique sans possibilité de remise à zéro, compteur débit-métrique, électrique ou horaire à condition que la correspondance entre unité du compteur et volume d'eau soit communiquée au service en charge de la police de l'eau **avant le 31 décembre 2019** ;
- gravitaire : échelle limnimétrique, canal ou orifice calibré. Ces systèmes doivent être étalonnés selon une grille de correspondance entre hauteur d'eau et débit, communiquée au service en charge de la police de l'eau **avant le 31 décembre 2019**. En situation hydrologique normale, le gestionnaire relève chaque mois le niveau d'eau et le débit prélevé, ainsi que la durée de prélèvement.

Les préleveurs ont obligation de :

- laisser libre accès au système de mesure pour les agents des services en charge de la police de l'eau ;
- tenir un registre des prélèvements conservés et mis à disposition de ces services pendant 3 ans renseignant le mode d'irrigation et de prélèvement, (surface et cultures irriguées), un relevé des index au 1<sup>er</sup> de chaque mois, sauf prescription particulière de gestion d'un épisode de sécheresse ;
- communiquer à l'OUGC les volumes et les index de consommation par période (au minimum en début et fin), en fonction de la ressource sollicitée et de l'usage. En tout état de cause, ces éléments doivent être transmis avant le **31 décembre 2020** à l'OUGC.

Ces informations ont pour objectif d'alimenter la base de données de connaissance des prélèvements, puis d'être utilisées pour améliorer la gestion quantitative (analyse statistique, modélisation, etc.).

#### **Article 7-2 : Identification**

Un moyen d'identification doit être fixé sur les dispositifs de prélèvements fixes et mobiles.

Les données suivantes doivent être affichées :

- identité du ou des exploitants ;
- le numéro d'identification du point de prélèvement de référence correspondant à l'arrêté d'autorisation ;
- la référence du système de mesure et la capacité maximum de prélèvement.

L'OUGC adresse au service police de l'eau de la DDT(M) de chaque département, par courrier, un bilan au 31 janvier de l'année N+1 tel que prévu par l'article R211-112 du code de l'environnement. Ce bilan comprend notamment « un comparatif, pour chaque irrigant, entre les besoins de prélèvements exprimés, le volume alloué et le volume prélevé à chaque point de prélèvement, selon l'usage ».

#### **Article 7-3 : Débit réservé**

En application de l'article L.214-18 du Code de l'Environnement, les ouvrages en travers de cours d'eau doivent laisser passer, dans la limite des apports naturels de l'amont, le débit réservé qui leur a été prescrit.

Ce débit minimal garantissant en permanence la vie, la circulation et la reproduction des espèces vivant dans le cours d'eau est fixé au dixième du module (débit moyen interannuel considéré au point de prélèvement), sans autres informations permettant de déterminer un débit biologique.

### TITRE III- DISPOSITIONS FINALES

#### Article 8 : Publication et information des tiers

Une copie du présent arrêté sera affichée dans la mairie de la commune de Mont-de-Marsan pendant une durée minimale d'un mois.

Il sera mis à disposition du public sur le site internet de la préfecture des Landes, Gers, Pyrénées-atlantiques et Hautes-Pyrénées pendant une durée d'au moins 6 mois.

Une copie du présent arrêté sera communiqué au président des commissions locales de l'eau des schémas d'aménagement et de gestion des eaux (SAGE) Midouze et Adour amont.

#### Article 9 : Voies et délais de recours

Le présent arrêté est susceptible de recours devant le tribunal administratif territorialement compétent, conformément à l'article R. 514-3-1 du code de l'environnement :

- par les tiers dans un délai de quatre mois à compter de la publication ou de l'affichage en mairie prévu au R. 214-19 du code de l'environnement.
- par le pétitionnaire dans un délai de deux mois à compter de la date à laquelle le présent arrêté lui a été notifié.

Dans le même délai de deux mois, le pétitionnaire peut présenter un recours gracieux. Le silence gardé par l'administration pendant plus de deux mois sur la demande de recours gracieux emporte décision implicite de rejet de cette demande conformément à l'article R. 421-2 du code de justice administrative.

#### Article 10 : Exécution

Mesdames et messieurs les secrétaires généraux des préfectures du Gers, des Hautes-Pyrénées, des Landes et des Pyrénées-Atlantiques, le maire de la commune de Mont-de-Marsan, les directeurs départementaux des territoires du Gers, des Hautes-Pyrénées, des Landes et des Pyrénées-Atlantiques, sont chargés, chacun en ce qui le concerne, de l'exécution du présent arrêté qui sera notifié à l'organisme unique de gestion collective du sous-bassin Adour.

Le 19 novembre 2019,

Mont-de-Marsan,  
Le préfet des Landes

Le préfet des Landes  



Auch,  
La préfète du Gers

 préfète du Gers  
Gatherine SÉGUIN

Tarbes,  
Le préfet des Hautes-Pyrénées

  
Brice BLONDEL

Pau,  
Le préfet des Pyrénées-Atlantiques

Pour le Préfet et par délégation,  
Le secrétaire général,  
  
Eddie BOUTTERA

**ARRETE INTERPREFECTORAL N° 2019-1508**  
**délivrant l'homologation du plan annuel de répartition pour la période hors-étiage 2019-2020 à l'Organisme Unique de Gestion Collective IRRIGADOUR**  
**sur le périmètre du sous bassin de l'Adour**  
**au titre du code de l'environnement**

**ANNEXE**

## AUTORISATIONS DE PRELEVEMENTS AU TITRE DE LA LOI SUR L'EAU CAMPAGNE D'IRRIGATION HORS ETIAGE 2019-2020

Société ou nom : LAFURIE MADELEINE	Adresse : GRAND BARIAS	N° Siret : 2	
Nom du gérant : LAFURIE MADELEINE		N° CACG : 0	
Téléphone : 0558573525	CP et Commune : 40230 SAINT-GEOURS-DE-MAREMNE	N° redevable AEAG :	
Portable : 00	Mail : 0		

Périmètre Élémentaire (PE)	Type de ressource	Nom ressource	Volume de la retenue (m³)	Hors Etiage 2019-2020*		
				Debit Autorisé (m³/h)	Volume Autorisé (m³)	Surface Autorisée (ha)
St Vincent-Gaves	Source	<b>SOURCE ET RUISSELLEMENT</b>			200	0,16

points associés

N° PPT	Dpt	Commune	Lieu dit	Cadastre	Dispositif de mesure
39048	40	SAINT-GEOURS-DE-MAREMNE	BARIAS	CA29	Inutile

**Merci de vérifier les informations ci-dessus. Si des informations s'avèrent erronées, veuillez en informer IRRIGADOUR par retour courrier ou par mél : [accueil@irrigadour.fr](mailto:accueil@irrigadour.fr)**

\*Période hors étiage différente suivant le périmètre élémentaire (PE) : du 01/11 au 30/04 pour les PE 3-140-141-148-149-150-151-152-155 ; pour les autres 01/11 au 31/05



## AUTORISATIONS DE PRELEVEMENTS AU TITRE DE LA LOI SUR L'EAU CAMPAGNE D'IRRIGATION HORS ETIAGE 2019-2020

Société ou nom : BLANC MAURICE	Adresse : MATELOT	N° Siret : 46	
Nom du gérant : BLANC MAURICE		N° CACG : 0	
Téléphone : 0558578054	CP et Commune : 40300 SAINT-LON-LES-MINES	N° redevable AEAG :	
Portable : 00	Mail : jeanfrancois.blanc@wanadoo.fr		

Périmètre Élémentaire (PE)	Type de ressource	Nom ressource	Volume de la retenue (m³)	Hors Etiage 2019-2020*		
				Debit Autorisé (m³/h)	Volume Autorisé (m³)	Surface Autorisée (ha)
St Vincent-Gaves	Retenue déconnectée	<b>Reservoir MATELOT (3125 m³)</b>		10	500	

points associés

N° PPT	Dpt	Commune	Lieu dit	Cadastré	Dispositif de mesure
41612	40	SAINT-LON-LES-MINES	MATELOT	AB484	14ACI105244

**Merci de vérifier les informations ci-dessus. Si des informations s'avèrent erronées, veuillez en informer IRRIGADOUR par retour courrier ou par mél : [accueil@irrigadour.fr](mailto:accueil@irrigadour.fr)**

\*Période hors étiage différente suivant le périmètre élémentaire (PE) : du 01/11 au 30/04 pour les PE 3-140-141-148-149-150-151-152-155 ; pour les autres 01/11 au 31/05

## AUTORISATIONS DE PRELEVEMENTS AU TITRE DE LA LOI SUR L'EAU CAMPAGNE D'IRRIGATION HORS ETIAGE 2019-2020

Société ou nom : GLIZE SYLVAIN	Adresse : 121 ROUTE DE MONGUILHEM	N° Siret : 84
Nom du gérant : GLIZE SYLVAIN		N° CACG : 0
Téléphone : 0	CP et Commune : 40190 BOURDALAT	N° redevable AEAG :
Portable : 00	Mail : 0	

Périmètre Élémentaire (PE)	Type de ressource	Nom ressource	Volume de la retenue (m³)	Hors Etiage 2019-2020*		
				Debit Autorisé (m³/h)	Volume Autorisé (m³)	Surface Autorisée (ha)
Midour Aval	Cours d'eau	<b>Rivière Gaube (affit Midour)</b>			60005	

points associés

N° PPT	Dpt	Commune	Lieu dit	Cadastre	Dispositif de mesure
37520	40	BOURDALAT	LA COSTE	C208	Inutile

**Merci de vérifier les informations ci-dessus. Si des informations s'avèrent erronées, veuillez en informer IRRIGADOUR par retour courrier ou par mél : [accueil@irrigadour.fr](mailto:accueil@irrigadour.fr)**

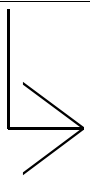
\*Période hors étiage différente suivant le périmètre élémentaire (PE) : du 01/11 au 30/04 pour les PE 3-140-141-148-149-150-151-152-155 ; pour les autres 01/11 au 31/05

## AUTORISATIONS DE PRELEVEMENTS AU TITRE DE LA LOI SUR L'EAU CAMPAGNE D'IRRIGATION HORS ETIAGE 2019-2020

Société ou nom : LYCEE PROFESSIONNEL TARBES IBOS      Adresse : 59 route de Pau      N° Siret : 19650138100012  
 Nom du gérant : A renseigner A renseigner      N° CACG : 0  
 Téléphone : 0562930732      CP et Commune : 65000 TARBES      N° redevable AEAG :  
 Portable : 0676370034      Mail : lpa.tarbes@educagri.fr

Périmètre Élémentaire (PE)	Type de ressource	Nom ressource	Volume de la retenue (m³)	Hors Etiage 2019-2020*		
				Debit Autorisé (m³/h)	Volume Autorisé (m³)	Surface Autorisée (ha)
Adour Amont	Nappe d'accompagnement	<b>Nappe alluviale de l'Adour hors Isochrone</b>		14	2800	1,4

points associés



N° PPT	Dpt	Commune	Lieu dit	Cadastre	Dispositif de mesure
	65	IBOS		C164	E02ZF34525
	65	IBOS		G172	544309/05
	65	IBOS		C147	E03ZF43353

**Merci de vérifier les informations ci-dessus. Si des informations s'avèrent erronées, veuillez en informer IRRIGADOUR par retour courrier ou par mél : [accueil@irrigadour.fr](mailto:accueil@irrigadour.fr)**

\*Période hors étiage différente suivant le périmètre élémentaire (PE) : du 01/11 au 30/04 pour les PE 3-140-141-148-149-150-151-152-155 ; pour les autres 01/11 au 31/05

## AUTORISATIONS DE PRELEVEMENTS AU TITRE DE LA LOI SUR L'EAU CAMPAGNE D'IRRIGATION HORS ETIAGE 2019-2020

Société ou nom : ASA DE SAINT-LON-LES-MINES	Adresse : MAIRIE DE SAINT-LON-LES-MINES	N° Siret : 20004696900016	
Nom du gérant : PIET THIERRY		N° CACG : 0	
Téléphone : 0	CP et Commune : 40300 SAINT-LON-LES-MINES	N° redevable AEAG :	
Portable : 0609633393	Mail : thierry.piet720@orange.fr		

Périmètre Élémentaire (PE)	Type de ressource	Nom ressource	Volume de la retenue (m³)	Hors Etiage 2019-2020*		
				Debit Autorisé (m³/h)	Volume Autorisé (m³)	Surface Autorisée (ha)
St Vincent-Gaves	Cours d'eau	<b>Riviere Adour</b>		160	86720	

points associés

N° PPT	Dpt	Commune	Lieu dit	Cadastre	Dispositif de mesure
42354	40	ORIST	POUMADE	A656	197202H214

**Merci de vérifier les informations ci-dessus. Si des informations s'avèrent erronées, veuillez en informer IRRIGADOUR par retour courrier ou par mél : [accueil@irrigadour.fr](mailto:accueil@irrigadour.fr)**

\*Période hors étiage différente suivant le périmètre élémentaire (PE) : du 01/11 au 30/04 pour les PE 3-140-141-148-149-150-151-152-155 ; pour les autres 01/11 au 31/05

## AUTORISATIONS DE PRELEVEMENTS AU TITRE DE LA LOI SUR L'EAU CAMPAGNE D'IRRIGATION HORS ETIAGE 2019-2020

Société ou nom : DOMAINE D'OGNOAS	Adresse : CHEMIN DEPARTEMENTAL 101E	N° Siret : 22400001800214	
Nom du gérant : A renseigner A renseigner		N° CACG :	
Téléphone : 0558452211	CP et Commune : 40190 ARTHEZ-D'ARMAGNAC	N° redevable AEAG :	40013402A0
Portable : 0615453678	Mail : domaine.ognoas@wanadoo.fr		

Périmètre Élémentaire (PE)	Type de ressource	Nom ressource	Volume de la retenue (m³)	Hors Etiage 2019-2020*		
				Debit Autorisé (m³/h)	Volume Autorisé (m³)	Surface Autorisée (ha)
Midour Aval	Source	<b>RUISSELLEMENT</b>			10000	7,71

points associés

N° PPT	Dpt	Commune	Lieu dit	Cadastre	Dispositif de mesure
37014	40	ARTHEZ-D'ARMAGNAC	CAZAUGRAND	A202	Inutile

Périmètre Élémentaire (PE)	Type de ressource	Nom ressource	Volume de la retenue (m³)	Hors Etiage 2019-2020*		
				Debit Autorisé (m³/h)	Volume Autorisé (m³)	Surface Autorisée (ha)
Midour Aval	Cours d'eau	<b>Riviere Midou</b>		40	30000	23,11

points associés

N° PPT	Dpt	Commune	Lieu dit	Cadastre	Dispositif de mesure
40891	40	ARTHEZ-D'ARMAGNAC	CAZAUGRAND	A105	13AEI102061

**Merci de vérifier les informations ci-dessus. Si des informations s'avèrent erronées, veuillez en informer IRRIGADOUR par retour courrier ou par mél : [accueil@irrigadour.fr](mailto:accueil@irrigadour.fr)**

## AUTORISATIONS DE PRELEVEMENTS AU TITRE DE LA LOI SUR L'EAU CAMPAGNE D'IRRIGATION HORS ETIAGE 2019-2020

Société ou nom : SI AMENAGEMENT LUDON GAUBE	Adresse : 400 ROUTE DU RAGRAN	N° Siret : 25400194400019
Nom du gérant : CAZALIS JEAN-FRANCOIS		N° CACG : 0
Téléphone : 0	CP et Commune : 40190 PUJO-LE-PLAN	N° redevable AEAG :
Portable : 0615138243	Mail : jeanfrancoiscazalis@gmail.com	

Périmètre Élémentaire (PE)	Type de ressource	Nom ressource	Volume de la retenue (m³)	Hors Etiage 2019-2020*		
				Debit Autorisé (m³/h)	Volume Autorisé (m³)	Surface Autorisée (ha)
Midour Aval	Cours d'eau	<b>Ruisseau de Saint-Michel affluent Ludon Q2171030</b>			250000	166,66

points associés

N° PPT	Dpt	Commune	Lieu dit	Cadastre	Dispositif de mesure
37552	40	HONTANX	SAINT-MICHEL	F162	Inutile

Périmètre Élémentaire (PE)	Type de ressource	Nom ressource	Volume de la retenue (m³)	Hors Etiage 2019-2020*		
				Debit Autorisé (m³/h)	Volume Autorisé (m³)	Surface Autorisée (ha)
Midour Aval	Cours d'eau	<b>Rivière Ludon</b>			250000	166,66

points associés

N° PPT	Dpt	Commune	Lieu dit	Cadastre	Dispositif de mesure
38866	40	SAINT-GEIN	LUZAN	B7	Inutile

**Merci de vérifier les informations ci-dessus. Si des informations s'avèrent erronées, veuillez en informer IRRIGADOUR par retour courrier ou par mél : [accueil@irrigadour.fr](mailto:accueil@irrigadour.fr)**

## AUTORISATIONS DE PRELEVEMENTS AU TITRE DE LA LOI SUR L'EAU CAMPAGNE D'IRRIGATION HORS ETIAGE 2019-2020

Société ou nom : SI VALLEE DES LEES	Adresse : MAIRIE	N° Siret : 25640046600023
Nom du gérant : PEHEAA Jean-Philippe		N° CACG : 0
Téléphone : 0559040017	CP et Commune : 64330 MONT-DISSE	N° redevable AEAG :
Portable : 0608849125	Mail : commune-de-mont-disse@wanadoo.fr	

Périmètre Élémentaire (PE)	Type de ressource	Nom ressource	Volume de la retenue (m³)	Hors Etiage 2019-2020*		
				Debit Autorisé (m³/h)	Volume Autorisé (m³)	Surface Autorisée (ha)
Lées	Cours d'eau	<b>LEES DE LEMBEYE REALIMENTE</b>		250	275000	

points associés

N° PPT	Dpt	Commune	Lieu dit	Cadastre	Dispositif de mesure
	64	SAINT-JEAN-POUDGE			

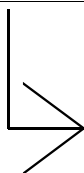
**Merci de vérifier les informations ci-dessus. Si des informations s'avèrent erronées, veuillez en informer IRRIGADOUR par retour courrier ou par mél : [accueil@irrigadour.fr](mailto:accueil@irrigadour.fr)**

## AUTORISATIONS DE PRELEVEMENTS AU TITRE DE LA LOI SUR L'EAU CAMPAGNE D'IRRIGATION HORS ETIAGE 2019-2020

Société ou nom : ASA DU CANAL DE HOUIS	Adresse : Mairie	N° Siret : 29320126500015
Nom du gérant : COTTAVOZ François		N° CACG :
Téléphone : 0562697182	CP et Commune : 32400 RISCLE	N° redevable AEAG : 32344401A
Portable : 0678164101	Mail : f.cottavoz@laposte.net	

Périmètre Élémentaire (PE)	Type de ressource	Nom ressource	Volume de la retenue (m³)	Hors Etiage 2019-2020*		
				Debit Autorisé (m³/h)	Volume Autorisé (m³)	Surface Autorisée (ha)
Adour Amont	Cours d'eau	<b>ADOUR CANAUX ET SES AFFLUENTS</b>		420	270000	

points associés



N° PPT	Dpt	Commune	Lieu dit	Cadastre	Dispositif de mesure
	32	RISCLE			ZR9206
	32	RISCLE			ZR3517
	32	RISCLE			ZR3516

**Merci de vérifier les informations ci-dessus. Si des informations s'avèrent erronées, veuillez en informer IRRIGADOUR par retour courrier ou par mél : [accueil@irrigadour.fr](mailto:accueil@irrigadour.fr)**

\*Période hors étiage différente suivant le périmètre élémentaire (PE) : du 01/11 au 30/04 pour les PE 3-140-141-148-149-150-151-152-155 ; pour les autres 01/11 au 31/05



## AUTORISATIONS DE PRELEVEMENTS AU TITRE DE LA LOI SUR L'EAU CAMPAGNE D'IRRIGATION HORS ETIAGE 2019-2020

Société ou nom : ASA LAPALUD - JARRAS	Adresse : Mairie de Riscle	N° Siret : 29320128100012	
Nom du gérant : FRANCHETTO Jean-Claude		N° CACG :	
Téléphone : 0	CP et Commune : 32400 RISCLE	N° redevable AEAG : 32161400A	
Portable : 0686913699	Mail : asalapalud@orange.fr		

Périmètre Élémentaire (PE)	Type de ressource	Nom ressource	Volume de la retenue (m³)	Hors Etiage 2019-2020*		
				Debit Autorisé (m³/h)	Volume Autorisé (m³)	Surface Autorisée (ha)
Adour Amont	Cours d'eau	<b>ADOUR CANAUX ET SES AFFLUENTS</b>		3798	380000	

points associés

N° PPT	Dpt	Commune	Lieu dit	Cadastre	Dispositif de mesure
	32	SAINT-GERME	BOUSQUILLA		30984-stgerme
	32	SARRAGACHIES	PONT DE FER		30984-2
	32	SARRAGACHIES	PONT DE FER		30984-1

Périmètre Élémentaire (PE)	Type de ressource	Nom ressource	Volume de la retenue (m³)	Hors Etiage 2019-2020*		
				Debit Autorisé (m³/h)	Volume Autorisé (m³)	Surface Autorisée (ha)
Louet-Arros-Estéous	Cours d'eau	<b>ARROS REALIMENTE</b>		202	38000	20

points associés

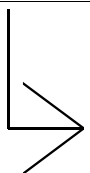
N° PPT	Dpt	Commune	Lieu dit	Cadastre	Dispositif de mesure
	32	TERMES-D'ARMAGNAC			30984-ch1

**Merci de vérifier les informations ci-dessus. Si des informations s'avèrent erronées, veuillez en informer IRRIGADOUR par retour courrier ou par mél : [accueil@irrigadour.fr](mailto:accueil@irrigadour.fr)**

## AUTORISATIONS DE PRELEVEMENTS AU TITRE DE LA LOI SUR L'EAU CAMPAGNE D'IRRIGATION HORS ETIAGE 2019-2020

Société ou nom : ASA DE MANADET	Adresse : Village	N° Siret : 29320138000012	
Nom du gérant : LANNUX Alain		N° CACG : 0	
Téléphone : 0562697198	CP et Commune : 32400 RISCLE	N° redevable AEAG : 32344400A	
Portable : 0610660989	Mail : 0		

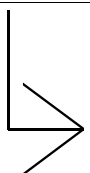
Périmètre Élémentaire (PE)	Type de ressource	Nom ressource	Volume de la retenue (m³)	Hors Etiage 2019-2020*		
				Debit Autorisé (m³/h)	Volume Autorisé (m³)	Surface Autorisée (ha)
Adour Amont	Cours d'eau	<b>ADOUR CANAUX ET SES AFFLUENTS</b>		10	100000	



points associés

N° PPT	Dpt	Commune	Lieu dit	Cadastre	Dispositif de mesure
	32	CANNET			Gravitaire

Périmètre Élémentaire (PE)	Type de ressource	Nom ressource	Volume de la retenue (m³)	Hors Etiage 2019-2020*		
				Debit Autorisé (m³/h)	Volume Autorisé (m³)	Surface Autorisée (ha)
Adour Amont	Cours d'eau	<b>ADOUR CANAUX ET SES AFFLUENTS</b>		30	100000	



points associés

N° PPT	Dpt	Commune	Lieu dit	Cadastre	Dispositif de mesure
	32	CANNET			Gravitaire

Périmètre Élémentaire (PE)	Type de ressource	Nom ressource	Volume de la retenue (m³)	Hors Etiage 2019-2020*		
				Debit Autorisé (m³/h)	Volume Autorisé (m³)	Surface Autorisée (ha)

**Merci de vérifier les informations ci-dessus. Si des informations s'avèrent erronées, veuillez en informer IRRIGADOUR par retour courrier ou par mél : [accueil@irrigadour.fr](mailto:accueil@irrigadour.fr)**

\*Période hors étiage différente suivant le périmètre élémentaire (PE) : du 01/11 au 30/04 pour les PE 3-140-141-148-149-150-151-152-155 ; pour les autres 01/11 au 31/05

## AUTORISATIONS DE PRELEVEMENTS AU TITRE DE LA LOI SUR L'EAU CAMPAGNE D'IRRIGATION HORS ETIAGE 2019-2020

Périmètre Élémentaire (PE)	Type de ressource	Nom ressource	Volume de la retenue (m³)	Hors Etiage 2019-2020*		
				Debit Autorisé (m³/h)	Volume Autorisé (m³)	Surface Autorisée (ha)
Adour Amont	Cours d'eau	<b>ADOUR CANAUX ET SES AFFLUENTS</b>		80	100000	

points associés

N° PPT	Dpt	Commune	Lieu dit	Cadastre	Dispositif de mesure
	32	RISCLE			7ME65205DC132AA1

**Merci de vérifier les informations ci-dessus. Si des informations s'avèrent erronées, veuillez en informer IRRIGADOUR par retour courrier ou par mél : [accueil@irrigadour.fr](mailto:accueil@irrigadour.fr)**

## AUTORISATIONS DE PRELEVEMENTS AU TITRE DE LA LOI SUR L'EAU CAMPAGNE D'IRRIGATION HORS ETIAGE 2019-2020

Société ou nom : ASA DE LABARTHETE	Adresse : mairie	N° Siret : 29320176000015	
Nom du gérant : CAMPARDON Gilles		N° CACG : 0	
Téléphone : 0562696233	CP et Commune : 32400 LABARTHETE	N° redevable AEAG : 32170421A	
Portable : 0685176634	Mail : earl-bruhas@orange.fr		

Périmètre Élémentaire (PE)	Type de ressource	Nom ressource	Volume de la retenue (m³)	Hors Etiage 2019-2020*		
				Debit Autorisé (m³/h)	Volume Autorisé (m³)	Surface Autorisée (ha)
Adour Amont	Cours d'eau	<b>LE BARRY</b>		80	200000	

points associés

N° PPT	Dpt	Commune	Lieu dit	Cadastre	Dispositif de mesure
	32	VIELLA			WA053A130

**Merci de vérifier les informations ci-dessus. Si des informations s'avèrent erronées, veuillez en informer IRRIGADOUR par retour courrier ou par mél : [accueil@irrigadour.fr](mailto:accueil@irrigadour.fr)**

\*Période hors étiage différente suivant le périmètre élémentaire (PE) : du 01/11 au 30/04 pour les PE 3-140-141-148-149-150-151-152-155 ; pour les autres 01/11 au 31/05

## AUTORISATIONS DE PRELEVEMENTS AU TITRE DE LA LOI SUR L'EAU CAMPAGNE D'IRRIGATION HORS ETIAGE 2019-2020

Société ou nom : ASA DE SAINT MARTIN D'ARMAGNAC	Adresse : Village	N° Siret :	29320189300014
Nom du gérant : FAGET Alain		N° CACG :	0
Téléphone : 0562090873	CP et Commune : 32110 SAINT-MARTIN-D'ARMAGNAC	N° redevable AEAG :	32390400A
Portable : 0680143590	Mail : domainedesancet@wanadoo.fr		

Périmètre Élémentaire (PE)	Type de ressource	Nom ressource	Volume de la retenue (m³)	Hors Etiage 2019-2020*		
				Debit Autorisé (m³/h)	Volume Autorisé (m³)	Surface Autorisée (ha)
Midour Amont	Cours d'eau	<b>MIDOUR AMONT REALIMENTE</b>		140	230000	

points associés

N° PPT	Dpt	Commune	Lieu dit	Cadastre	Dispositif de mesure
	32	SAINT-MARTIN-D'ARMAGNAC			Demarche

**Merci de vérifier les informations ci-dessus. Si des informations s'avèrent erronées, veuillez en informer IRRIGADOUR par retour courrier ou par mél : [accueil@irrigadour.fr](mailto:accueil@irrigadour.fr)**

## AUTORISATIONS DE PRELEVEMENTS AU TITRE DE LA LOI SUR L'EAU CAMPAGNE D'IRRIGATION HORS ETIAGE 2019-2020

Société ou nom : ASA DE PROJAN	Adresse : Mairie de Projan	N° Siret : 29320215600015
Nom du gérant : PARGADE Jacques		N° CACG :
Téléphone : 0562094480	CP et Commune : 32400 PROJAN	N° redevable AEAG : 32333402A
Portable : 0687192491	Mail : mairiedeprojan@gmail.com	

Périmètre Élémentaire (PE)	Type de ressource	Nom ressource	Volume de la retenue (m³)	Hors Etiage 2019-2020*		
				Debit Autorisé (m³/h)	Volume Autorisé (m³)	Surface Autorisée (ha)
Lées	Cours d'eau	<b>LEES DE GARLIN REALIMENTE</b>		250	300000	

points associés

N° PPT	Dpt	Commune	Lieu dit	Cadastre	Dispositif de mesure
	32	PROJAN			234402H181

Périmètre Élémentaire (PE)	Type de ressource	Nom ressource	Volume de la retenue (m³)	Hors Etiage 2019-2020*		
				Debit Autorisé (m³/h)	Volume Autorisé (m³)	Surface Autorisée (ha)
Lées	Retenue déconnectée	<b>Lac de Projan_32333001</b>		250	300000	

points associés

N° PPT	Dpt	Commune	Lieu dit	Cadastre	Dispositif de mesure
	32	PROJAN	lac de projan		EN COURS
	32	PROJAN	Lac de Projan		

**Merci de vérifier les informations ci-dessus. Si des informations s'avèrent erronées, veuillez en informer IRRIGADOUR par retour courrier ou par mél : [accueil@irrigadour.fr](mailto:accueil@irrigadour.fr)**

## AUTORISATIONS DE PRELEVEMENTS AU TITRE DE LA LOI SUR L'EAU CAMPAGNE D'IRRIGATION HORS ETIAGE 2019-2020

Société ou nom : ASA LAUJUZAN	Adresse : Lauzeron	N° Siret : 29320232100015
Nom du gérant : NALIS Patrick		N° CACG :
Téléphone : 0562090664	CP et Commune : 32110 LAUJUZAN	N° redevable AEAG : 32202400A
Portable : 0680701924	Mail : nalis.patrick@neuf.fr	

Périmètre Élémentaire (PE)	Type de ressource	Nom ressource	Volume de la retenue (m³)	Hors Etiage 2019-2020*		
				Debit Autorisé (m³/h)	Volume Autorisé (m³)	Surface Autorisée (ha)
Midour Amont	Retenue déconnectée	<b>32202009</b>		80	260000	

points associés

N° PPT	Dpt	Commune	Lieu dit	Cadastre	Dispositif de mesure
	32	LAUJUZAN		1	

Périmètre Élémentaire (PE)	Type de ressource	Nom ressource	Volume de la retenue (m³)	Hors Etiage 2019-2020*		
				Debit Autorisé (m³/h)	Volume Autorisé (m³)	Surface Autorisée (ha)
Midour Amont	Cours d'eau	<b>MIDOUR AMONT REALIMENTE</b>		80	260000	

points associés

N° PPT	Dpt	Commune	Lieu dit	Cadastre	Dispositif de mesure
	32	LAUJUZAN			15AEK105936

**Merci de vérifier les informations ci-dessus. Si des informations s'avèrent erronées, veuillez en informer IRRIGADOUR par retour courrier ou par mél : [accueil@irrigadour.fr](mailto:accueil@irrigadour.fr)**

## AUTORISATIONS DE PRELEVEMENTS AU TITRE DE LA LOI SUR L'EAU CAMPAGNE D'IRRIGATION HORS ETIAGE 2019-2020

Société ou nom : ASS FONC HAGET	Adresse : Village	N° Siret : 29320243800017
Nom du gérant : DUCOS Eric		N° CACG :
Téléphone : 0562648712	CP et Commune : 32730 HAGET	N° redevable AEAG : 32152001A
Portable : 0621501739	Mail : eric.ducosnou@orange.fr	

Périmètre Élémentaire (PE)	Type de ressource	Nom ressource	Volume de la retenue (m³)	Hors Etiage 2019-2020*		
				Debit Autorisé (m³/h)	Volume Autorisé (m³)	Surface Autorisée (ha)
Louet-Arros-Estéous	Cours d'eau	<b>ARROS REALIMENTE</b>			1000	0,53

points associés

N° PPT	Dpt	Commune	Lieu dit	Cadastre	Dispositif de mesure
	32	HAGET			56296-P

**Merci de vérifier les informations ci-dessus. Si des informations s'avèrent erronées, veuillez en informer IRRIGADOUR par retour courrier ou par mél : [accueil@irrigadour.fr](mailto:accueil@irrigadour.fr)**

\*Période hors étiage différente suivant le périmètre élémentaire (PE) : du 01/11 au 30/04 pour les PE 3-140-141-148-149-150-151-152-155 ; pour les autres 01/11 au 31/05



## AUTORISATIONS DE PRELEVEMENTS AU TITRE DE LA LOI SUR L'EAU CAMPAGNE D'IRRIGATION HORS ETIAGE 2019-2020

Société ou nom : ASA DE BERNEDE	Adresse : tinarage	N° Siret : 29320259400017
Nom du gérant : SOLIGNAC Louis		N° CACG :
Téléphone : 0562094642	CP et Commune : 32400 BERNEDE	N° redevable AEAG : 32046400A
Portable : 0638555022	Mail : louissoulinac@orange.fr	

Périmètre Élémentaire (PE)	Type de ressource	Nom ressource	Volume de la retenue (m³)	Hors Etiage 2019-2020*		
				Debit Autorisé (m³/h)	Volume Autorisé (m³)	Surface Autorisée (ha)
Adour Amont	Cours d'eau	<b>ADOUR CANAUX ET SES AFFLUENTS</b>		100	170600	

points associés

N° PPT	Dpt	Commune	Lieu dit	Cadastré	Dispositif de mesure
	32	BERNEDE	LES MAOUAILS		O1331734
	32	BERNEDE	LES MAOUAILS		wa0204001
	32	BERNEDE			01331608
	32	BERNEDE			01331608
	32	BERNEDE	LES MAOUAILS		NRR1201541
	32	BERNEDE			Wa0123367
	32	BERNEDE			01331608

**Merci de vérifier les informations ci-dessus. Si des informations s'avèrent erronées, veuillez en informer IRRIGADOUR par retour courrier ou par mél : [accueil@irrigadour.fr](mailto:accueil@irrigadour.fr)**

\*Période hors étiage différente suivant le périmètre élémentaire (PE) : du 01/11 au 30/04 pour les PE 3-140-141-148-149-150-151-152-155 ; pour les autres 01/11 au 31/05

## AUTORISATIONS DE PRELEVEMENTS AU TITRE DE LA LOI SUR L'EAU CAMPAGNE D'IRRIGATION HORS ETIAGE 2019-2020

Société ou nom : ASA DE LAHENS	Adresse : Village	N° Siret : 29320270100018
Nom du gérant : BROQUA Gerard		N° CACG : 0
Téléphone : 0	CP et Commune : 32160 BEAUMARCHES	N° redevable AEAG :
Portable : 0615364637	Mail : 0	

Périmètre Élémentaire (PE)	Type de ressource	Nom ressource	Volume de la retenue (m³)	Hors Etiage 2019-2020*		
				Debit Autorisé (m³/h)	Volume Autorisé (m³)	Surface Autorisée (ha)
Louet-Arros-Estéous	Cours d'eau	<b>ARROS REALIMENTE</b>		60	45000	23,68

points associés

N° PPT	Dpt	Commune	Lieu dit	Cadastre	Dispositif de mesure
	32	BEAUMARCHES			05WZI46334

Périmètre Élémentaire (PE)	Type de ressource	Nom ressource	Volume de la retenue (m³)	Hors Etiage 2019-2020*		
				Debit Autorisé (m³/h)	Volume Autorisé (m³)	Surface Autorisée (ha)
Louet-Arros-Estéous	Retenue déconnectée	<b>Lahens_32036009</b>		200	10000	

points associés

N° PPT	Dpt	Commune	Lieu dit	Cadastre	Dispositif de mesure
	32	BEAUMARCHES	Lahens		

**Merci de vérifier les informations ci-dessus. Si des informations s'avèrent erronées, veuillez en informer IRRIGADOUR par retour courrier ou par mél : [accueil@irrigadour.fr](mailto:accueil@irrigadour.fr)**

\*Période hors étiage différente suivant le périmètre élémentaire (PE) : du 01/11 au 30/04 pour les PE 3-140-141-148-149-150-151-152-155 ; pour les autres 01/11 au 31/05

## AUTORISATIONS DE PRELEVEMENTS AU TITRE DE LA LOI SUR L'EAU CAMPAGNE D'IRRIGATION HORS ETIAGE 2019-2020

Société ou nom : ASA DES RIVERAINS DU MIDOUR SUD	Adresse : Village	N° Siret : 29320271900010	
Nom du gérant : LACOMA Régis		N° CACG : 0	
Téléphone : 0562692078	CP et Commune : 32290 POUYDRAGUIN	N° redevable AEAG : 32325400A	
Portable : 0685277003	Mail : mairie.pouydraguin32@orange.fr		

Périmètre Élémentaire (PE)	Type de ressource	Nom ressource	Volume de la retenue (m³)	Hors Etiage 2019-2020*		
				Debit Autorisé (m³/h)	Volume Autorisé (m³)	Surface Autorisée (ha)
Midour Amont	Cours d'eau	<b>MIDOUR AMONT REALIMENTE</b>		30	150000	

points associés

N° PPT	Dpt	Commune	Lieu dit	Cadastre	Dispositif de mesure
	32	POUYDRAGUIN			IR100 01 WZJ15075

**Merci de vérifier les informations ci-dessus. Si des informations s'avèrent erronées, veuillez en informer IRRIGADOUR par retour courrier ou par mél : [accueil@irrigadour.fr](mailto:accueil@irrigadour.fr)**

## AUTORISATIONS DE PRELEVEMENTS AU TITRE DE LA LOI SUR L'EAU CAMPAGNE D'IRRIGATION HORS ETIAGE 2019-2020

Société ou nom : ASA VALLEE DU SAGET	Adresse : Mairie de Saint Mont	N° Siret : 29320274300010	
Nom du gérant : DUBOS Benoit		N° CACG :	
Téléphone : 0562696267	CP et Commune : 32400 SAINT-MONT	N° redevable AEAG : 32398413A	
Portable : 0644360853	Mail : mairiedesaintmont@orange.fr		

				<b>Hors Etiage 2019-2020*</b>		
Périmètre Élémentaire (PE)	Type de ressource	Nom ressource	Volume de la retenue (m³)	Debit Autorisé (m³/h)	Volume Autorisé (m³)	Surface Autorisée (ha)
Adour Amont	Cours d'eau	<b>ADOUR CANAUX ET SES AFFLUENTS</b>		200	208000	

points associés

N° PPT	Dpt	Commune	Lieu dit	Cadaastre	Dispositif de mesure
	32	SAINT-MONT	AU MOULIN		7ME69101AA101AA0

**Merci de vérifier les informations ci-dessus. Si des informations s'avèrent erronées, veuillez en informer IRRIGADOUR par retour courrier ou par mél : [accueil@irrigadour.fr](mailto:accueil@irrigadour.fr)**

## AUTORISATIONS DE PRELEVEMENTS AU TITRE DE LA LOI SUR L'EAU CAMPAGNE D'IRRIGATION HORS ETIAGE 2019-2020

Société ou nom : ASA CAUPENNE      Adresse : LD POCHE - M. BACQUELA HERVE      N° Siret : 29320279200017  
 Nom du gérant : BACQUELA Hervé      N° CACG :  
 Téléphone : 0      CP et Commune : 32110 CAUPENNE-D'ARMAGNAC      N° redevable AEAG :  
 Portable : 0676816602      Mail : bacquela@hotmail.fr

Périmètre Élémentaire (PE)	Type de ressource	Nom ressource	Volume de la retenue (m³)	Hors Etiage 2019-2020*		
				Debit Autorisé (m³/h)	Volume Autorisé (m³)	Surface Autorisée (ha)
Midour Amont	Retenue déconnectée	<b>Péde_32094005</b>		900	200000	

points associés

N° PPT	Dpt	Commune	Lieu dit	Cadastre	Dispositif de mesure
	32	CAUPENNE-D'ARMAGNAC	Péde	AO173	

Périmètre Élémentaire (PE)	Type de ressource	Nom ressource	Volume de la retenue (m³)	Hors Etiage 2019-2020*		
				Debit Autorisé (m³/h)	Volume Autorisé (m³)	Surface Autorisée (ha)
Midour Amont	Cours d'eau	<b>Le Midour et ses affluents (Midour Amont)</b>		900	200000	

points associés

N° PPT	Dpt	Commune	Lieu dit	Cadastre	Dispositif de mesure
	32	PANJAS		A0173	en cours

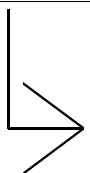
**Merci de vérifier les informations ci-dessus. Si des informations s'avèrent erronées, veuillez en informer IRRIGADOUR par retour courrier ou par mél : [accueil@irrigadour.fr](mailto:accueil@irrigadour.fr)**

\*Période hors étiage différente suivant le périmètre élémentaire (PE) : du 01/11 au 30/04 pour les PE 3-140-141-148-149-150-151-152-155 ; pour les autres 01/11 au 31/05

## AUTORISATIONS DE PRELEVEMENTS AU TITRE DE LA LOI SUR L'EAU CAMPAGNE D'IRRIGATION HORS ETIAGE 2019-2020

Société ou nom : ASA PRODUCTEURS IRRIGANTS HITAOUS      Adresse :      Voie des Archers      N° Siret :      29320290900017  
 Nom du gérant : TERRAIN Sébastien      N° CACG :  
 Téléphone :      0562698807      CP et Commune :      32400 RISCLE      N° redevable AEAG :      32344404A  
 Portable :      0684603312      Mail :      earl.terrain@orange.fr

Périmètre Élémentaire (PE)	Type de ressource	Nom ressource	Volume de la retenue (m³)	Hors Etiage 2019-2020*		
				Debit Autorisé (m³/h)	Volume Autorisé (m³)	Surface Autorisée (ha)
Adour Amont	Cours d'eau	<b>ADOUR CANAUX ET SES AFFLUENTS</b>		72	2000	



points associés

N° PPT	Dpt	Commune	Lieu dit	Cadastre	Dispositif de mesure
	32	RISCLE	PISSET		7ME65205DC132AA1

**Merci de vérifier les informations ci-dessus. Si des informations s'avèrent erronées, veuillez en informer IRRIGADOUR par retour courrier ou par mél : [accueil@irrigadour.fr](mailto:accueil@irrigadour.fr)**

\*Période hors étiage différente suivant le périmètre élémentaire (PE) : du 01/11 au 30/04 pour les PE 3-140-141-148-149-150-151-152-155 ; pour les autres 01/11 au 31/05

## AUTORISATIONS DE PRELEVEMENTS AU TITRE DE LA LOI SUR L'EAU CAMPAGNE D'IRRIGATION HORS ETIAGE 2019-2020

Société ou nom : ASA DE CASTELNAU-TURSAN	Adresse : 901 RTE DE SAINT LOUBOUER	N° Siret : 29400006200017	
Nom du gérant : DUPOUY EMMANUEL		N° CACG : 0	
Téléphone : 0558445260	CP et Commune : 40320 CASTELNAU-TURSAN	N° redevable AEAG : 40270400A	
Portable : 0672730209	Mail : 0		

Périmètre Élémentaire (PE)	Type de ressource	Nom ressource	Volume de la retenue (m³)	Hors Etiage 2019-2020*		
				Debit Autorisé (m³/h)	Volume Autorisé (m³)	Surface Autorisée (ha)
Aire Aval-Audon	Source	<b>SOURCE ET RUISSELLEMENT</b>			80000	62,48

points associés

N° PPT	Dpt	Commune	Lieu dit	Cadastre	Dispositif de mesure
37172	40	CASTELNAU-TURSAN	MAOUHUM	J713	Inutile

Périmètre Élémentaire (PE)	Type de ressource	Nom ressource	Volume de la retenue (m³)	Hors Etiage 2019-2020*		
				Debit Autorisé (m³/h)	Volume Autorisé (m³)	Surface Autorisée (ha)
Aire Aval-Audon	Cours d'eau	<b>Riviere Bas</b>		45	45000	

points associés

N° PPT	Dpt	Commune	Lieu dit	Cadastre	Dispositif de mesure
	40	CASTELNAU-TURSAN	BRUCHOUQUET	ZB8	WA142A0395

**Merci de vérifier les informations ci-dessus. Si des informations s'avèrent erronées, veuillez en informer IRRIGADOUR par retour courrier ou par mél : [accueil@irrigadour.fr](mailto:accueil@irrigadour.fr)**

## AUTORISATIONS DE PRELEVEMENTS AU TITRE DE LA LOI SUR L'EAU CAMPAGNE D'IRRIGATION HORS ETIAGE 2019-2020

Société ou nom : AF VIELLE TURSAN	Adresse : MAIRIE - M. BENOIT LABORDE	N° Siret : 29400008800012
Nom du gérant : BENOIT LABORDE		N° CACG : 0
Téléphone : 0983221736	CP et Commune : 40320 VIELLE-TURSAN	N° redevable AEAG : 40325403A
Portable : 0672855483	Mail : benoit-laborde40@gmail.com	

Périmètre Élémentaire (PE)	Type de ressource	Nom ressource	Volume de la retenue (m³)	Hors Etiage 2019-2020*		
				Debit Autorisé (m³/h)	Volume Autorisé (m³)	Surface Autorisée (ha)
Aire Aval-Audon	Cours d'eau	<b>Rivière Bas</b>		100	546000	269,7

points associés

N° PPT	Dpt	Commune	Lieu dit	Cadastre	Dispositif de mesure
13688	40	VIELLE-TURSAN	BERNATON	ZD18	6678 HORAIRE 100

**Merci de vérifier les informations ci-dessus. Si des informations s'avèrent erronées, veuillez en informer IRRIGADOUR par retour courrier ou par mél : [accueil@irrigadour.fr](mailto:accueil@irrigadour.fr)**



## AUTORISATIONS DE PRELEVEMENTS AU TITRE DE LA LOI SUR L'EAU CAMPAGNE D'IRRIGATION HORS ETIAGE 2019-2020

Société ou nom : ASA DE JUZANX	Adresse : 1777 ROUTE D'EUGENIE LES BAINS	N° Siret : 29400013800015
Nom du gérant : BERGALONNE NORBERT		N° CACG : 0
Téléphone : 0558035174	CP et Commune : 40500 MONTSOUE	N° redevable AEAG : 40196410A
Portable : 0608683650	Mail : bergalonne.norbert@wanadoo.fr	

				<b>Hors Etiage 2019-2020*</b>		
Périmètre Élémentaire (PE)	Type de ressource	Nom ressource	Volume de la retenue (m³)	Débit Autorisé (m³/h)	Volume Autorisé (m³)	Surface Autorisée (ha)
Aire Aval-Audon	Source	<b>SOURCE ET RUISSELLEMENT</b>			125000	83,33

points associés

N° PPT	Dpt	Commune	Lieu dit	Cadaastre	Dispositif de mesure
37527	40	MONTSOUE	LAFITTE	B1040	Inutile

**Merci de vérifier les informations ci-dessus. Si des informations s'avèrent erronées, veuillez en informer IRRIGADOUR par retour courrier ou par mél : [accueil@irrigadour.fr](mailto:accueil@irrigadour.fr)**

\*Période hors étiage différente suivant le périmètre élémentaire (PE) : du 01/11 au 30/04 pour les PE 3-140-141-148-149-150-151-152-155 ; pour les autres 01/11 au 31/05

## AUTORISATIONS DE PRELEVEMENTS AU TITRE DE LA LOI SUR L'EAU CAMPAGNE D'IRRIGATION HORS ETIAGE 2019-2020

Société ou nom : ASA DE BRETAGNE BASCONS	Adresse : 2117 CH POPULO	N° Siret : 29400018700012	
Nom du gérant : HARAMBAT PIERRE		N° CACG : 0	
Téléphone : 0	CP et Commune : 40280 BENQUET	N° redevable AEAG : 40055402A	
Portable : 0612117611	Mail : pierre.harambat@orange.fr		

				Hors Etiage 2019-2020*		
Périmètre Élémentaire (PE)	Type de ressource	Nom ressource	Volume de la retenue (m³)	Débit Autorisé (m³/h)	Volume Autorisé (m³)	Surface Autorisée (ha)
Aire Aval-Audon	Cours d'eau	<b>RUISSEAU DES LONGS</b>			300000	171,25

points associés

N° PPT	Dpt	Commune	Lieu dit	Cadaastre	Dispositif de mesure
34705	40	BASCONS	RETENUE	G40	Inutile

**Merci de vérifier les informations ci-dessus. Si des informations s'avèrent erronées, veuillez en informer IRRIGADOUR par retour courrier ou par mél : [accueil@irrigadour.fr](mailto:accueil@irrigadour.fr)**

\*Période hors étiage différente suivant le périmètre élémentaire (PE) : du 01/11 au 30/04 pour les PE 3-140-141-148-149-150-151-152-155 ; pour les autres 01/11 au 31/05

## AUTORISATIONS DE PRELEVEMENTS AU TITRE DE LA LOI SUR L'EAU CAMPAGNE D'IRRIGATION HORS ETIAGE 2019-2020

Société ou nom : ASA DU LUDON ET DU GAUBE

Adresse : FDASAH - CITE GALLIANE BP 279

N° Siret : 29400024500018

Nom du gérant : DEYRES JEAN LUC

N° CACG :

Téléphone : 0558854405

CP et Commune : 40005 MONT-DE-MARSAN

N° redevable AEAG :

Portable : 0624790217

Mail : jl.deyres@orange.fr

Périmètre Élémentaire (PE)	Type de ressource	Nom ressource	Volume de la retenue (m³)	Hors Etiage 2019-2020*		
				Debit Autorisé (m³/h)	Volume Autorisé (m³)	Surface Autorisée (ha)
Midour Aval	Nappe d'accompagnement	<b>NAPPE DU MIOCENE (ARMAGNAC)</b>		40	14300	

points associés

N° PPT	Dpt	Commune	Lieu dit	Cadastre	Dispositif de mesure
	40	BOURDALAT	MANIOU	C428	WA113A0152

Périmètre Élémentaire (PE)	Type de ressource	Nom ressource	Volume de la retenue (m³)	Hors Etiage 2019-2020*		
				Debit Autorisé (m³/h)	Volume Autorisé (m³)	Surface Autorisée (ha)
Midour Aval	Cours d'eau	<b>Riviere Gaube (afflt Midour)</b>			25000	25

points associés

N° PPT	Dpt	Commune	Lieu dit	Cadastre	Dispositif de mesure
37081	40	PERQUIE	MOULIOT	B165	Inutile

Périmètre Élémentaire (PE)	Type de ressource	Nom ressource	Volume de la retenue (m³)	Hors Etiage 2019-2020*		
				Debit Autorisé (m³/h)	Volume Autorisé (m³)	Surface Autorisée (ha)

**Merci de vérifier les informations ci-dessus. Si des informations s'avèrent erronées, veuillez en informer IRRIGADOUR par retour courrier ou par mél : [accueil@irrigadour.fr](mailto:accueil@irrigadour.fr)**

## AUTORISATIONS DE PRELEVEMENTS AU TITRE DE LA LOI SUR L'EAU CAMPAGNE D'IRRIGATION HORS ETIAGE 2019-2020

Périmètre Élémentaire (PE)	Type de ressource	Nom ressource	Volume de la retenue (m³)	Hors Etiage 2019-2020*		
				Debit Autorisé (m³/h)	Volume Autorisé (m³)	Surface Autorisée (ha)
Midour Aval	Cours d'eau	<b>Ruisseau affluent GAUBE Q2141010</b>			200000	148

points associés

N° PPT	Dpt	Commune	Lieu dit	Cadastre	Dispositif de mesure
37097	40	PERQUIE	LESCOULIE	F80	Inutile

Périmètre Élémentaire (PE)	Type de ressource	Nom ressource	Volume de la retenue (m³)	Hors Etiage 2019-2020*		
				Debit Autorisé (m³/h)	Volume Autorisé (m³)	Surface Autorisée (ha)
Midour Aval	Cours d'eau	<b>Ruisseau affluent GAUBE Q2141010</b>			165000	110,75

points associés

N° PPT	Dpt	Commune	Lieu dit	Cadastre	Dispositif de mesure
37105	40	BOURDALAT	PEYRELONGUE	D100	Inutile

Périmètre Élémentaire (PE)	Type de ressource	Nom ressource	Volume de la retenue (m³)	Hors Etiage 2019-2020*		
				Debit Autorisé (m³/h)	Volume Autorisé (m³)	Surface Autorisée (ha)
Midour Aval	Cours d'eau	<b>Ruisseau affluent Lusson Q2161030</b>			90000	58,91

points associés

N° PPT	Dpt	Commune	Lieu dit	Cadastre	Dispositif de mesure
37125	40	PERQUIE	HITAN	G361	Inutile

**Merci de vérifier les informations ci-dessus. Si des informations s'avèrent erronées, veuillez en informer IRRIGADOUR par retour courrier ou par mél : [accueil@irrigadour.fr](mailto:accueil@irrigadour.fr)**

## AUTORISATIONS DE PRELEVEMENTS AU TITRE DE LA LOI SUR L'EAU CAMPAGNE D'IRRIGATION HORS ETIAGE 2019-2020

Société ou nom : ASA DE BETBEZER LABASTIDE

Adresse : MAIRIE - LE BOURG

N° Siret : 29400027800019

Nom du gérant : BUBOLA ROBERT

N° CACG : 0

Téléphone : 0558448283

CP et Commune : 40240 BETBEZER-D'ARMAGNAC

N° redevable AEAG :

Portable : 0607093240

Mail : 0

Périmètre Élémentaire (PE)	Type de ressource	Nom ressource	Volume de la retenue (m³)	Hors Etiage 2019-2020*		
				Debit Autorisé (m³/h)	Volume Autorisé (m³)	Surface Autorisée (ha)
Douze Amont	Cours d'eau	<b>Riviere Pouthet</b>			28000	24,27

points associés

N° PPT	Dpt	Commune	Lieu dit	Cadastre	Dispositif de mesure
37242	40	LAGRANGE	LE CHIN	A8	Inutile

Périmètre Élémentaire (PE)	Type de ressource	Nom ressource	Volume de la retenue (m³)	Hors Etiage 2019-2020*		
				Debit Autorisé (m³/h)	Volume Autorisé (m³)	Surface Autorisée (ha)
Douze Amont	Cours d'eau	<b>Ruisseau Lapouchette Q2270590</b>			177000	168

points associés

N° PPT	Dpt	Commune	Lieu dit	Cadastre	Dispositif de mesure
37244	40	BETBEZER-D'ARMAGNAC	JULIAC ET PAGUY		Inutile

Périmètre Élémentaire (PE)	Type de ressource	Nom ressource	Volume de la retenue (m³)	Hors Etiage 2019-2020*		
				Debit Autorisé (m³/h)	Volume Autorisé (m³)	Surface Autorisée (ha)

**Merci de vérifier les informations ci-dessus. Si des informations s'avèrent erronées, veuillez en informer IRRIGADOUR par retour courrier ou par mél : [accueil@irrigadour.fr](mailto:accueil@irrigadour.fr)**

## AUTORISATIONS DE PRELEVEMENTS AU TITRE DE LA LOI SUR L'EAU CAMPAGNE D'IRRIGATION HORS ETIAGE 2019-2020

Périmètre Élémentaire (PE)	Type de ressource	Nom ressource	Volume de la retenue (m³)	Hors Etiage 2019-2020*		
				Debit Autorisé (m³/h)	Volume Autorisé (m³)	Surface Autorisée (ha)
Douze Amont	Cours d'eau	<b>Ruisseau affluent Douze Q2271020</b>			102000	102

points associés

N° PPT	Dpt	Commune	Lieu dit	Cadastre	Dispositif de mesure
37284	40	SAINT-JULIEN-D'ARMAGNAC	BOUILLON	A568	Inutile

Périmètre Élémentaire (PE)	Type de ressource	Nom ressource	Volume de la retenue (m³)	Hors Etiage 2019-2020*		
				Debit Autorisé (m³/h)	Volume Autorisé (m³)	Surface Autorisée (ha)
Douze Amont	Cours d'eau	<b>Rivière JOUTAN</b>			12000	12

points associés

N° PPT	Dpt	Commune	Lieu dit	Cadastre	Dispositif de mesure
37289	40	BETBEZER-D'ARMAGNAC	CHÂTEAU DE JOUTAN	B460	Inutile

Périmètre Élémentaire (PE)	Type de ressource	Nom ressource	Volume de la retenue (m³)	Hors Etiage 2019-2020*		
				Debit Autorisé (m³/h)	Volume Autorisé (m³)	Surface Autorisée (ha)
Douze Amont	Cours d'eau	<b>Ruisseau affluent Douze Q2271020</b>			31000	31

points associés

N° PPT	Dpt	Commune	Lieu dit	Cadastre	Dispositif de mesure
37290	40	SAINT-JULIEN-D'ARMAGNAC	BORDES ET LAHONTASSE	A548	Inutile

**Merci de vérifier les informations ci-dessus. Si des informations s'avèrent erronées, veuillez en informer IRRIGADOUR par retour courrier ou par mél : [accueil@irrigadour.fr](mailto:accueil@irrigadour.fr)**

## AUTORISATIONS DE PRELEVEMENTS AU TITRE DE LA LOI SUR L'EAU CAMPAGNE D'IRRIGATION HORS ETIAGE 2019-2020

Périmètre Élémentaire (PE)	Type de ressource	Nom ressource	Volume de la retenue (m³)	Hors Etiage 2019-2020*		
				Debit Autorisé (m³/h)	Volume Autorisé (m³)	Surface Autorisée (ha)
Douze Amont	Cours d'eau	<b>Rivière Douze</b>		150	100000	

points associés

N° PPT	Dpt	Commune	Lieu dit	Cadastre	Dispositif de mesure
40584	40	BETBEZER-D'ARMAGNAC	PRAT	A198	A declarer

**Merci de vérifier les informations ci-dessus. Si des informations s'avèrent erronées, veuillez en informer IRRIGADOUR par retour courrier ou par mél : [accueil@irrigadour.fr](mailto:accueil@irrigadour.fr)**

## AUTORISATIONS DE PRELEVEMENTS AU TITRE DE LA LOI SUR L'EAU CAMPAGNE D'IRRIGATION HORS ETIAGE 2019-2020

Société ou nom : ASA DE CREON LAGRANGE	Adresse : LIEU DIT LE TERSAU	N° Siret : 29400031000010	
Nom du gérant : LEQUERTIER ERIC		N° CACG : 0	
Téléphone : 0558448910	CP et Commune : 40280 MAUVEZIN-D'ARMAGNAC	N° redevable AEAG : 40087405A	
Portable : 0683311937	Mail : eric.lequertier@orange.fr		

Périmètre Élémentaire (PE)	Type de ressource	Nom ressource	Volume de la retenue (m³)	Hors Etiage 2019-2020*		
				Debit Autorisé (m³/h)	Volume Autorisé (m³)	Surface Autorisée (ha)
Douze Aval	Nappe d'accompagnement	<b>NAPPE DU MIOCENE (AQUITANIEN)</b>		80	80000	53,33

points associés

N° PPT	Dpt	Commune	Lieu dit	Cadastre	Dispositif de mesure
35898	40	CREON-D'ARMAGNAC	LATOIR	C534	en cours
35896	40	CREON-D'ARMAGNAC	RESEAU		en cours
35890	40	CREON-D'ARMAGNAC	CREON III	B1	2794849

Périmètre Élémentaire (PE)	Type de ressource	Nom ressource	Volume de la retenue (m³)	Hors Etiage 2019-2020*		
				Debit Autorisé (m³/h)	Volume Autorisé (m³)	Surface Autorisée (ha)
Douze Aval	Nappe d'accompagnement	<b>NAPPE DU MIOCENE (HELVETIEN)</b>		70	70000	46,67

points associés

N° PPT	Dpt	Commune	Lieu dit	Cadastre	Dispositif de mesure
35891	40	CREON-D'ARMAGNAC	CREON III	B871	WP-IR100

Périmètre Élémentaire (PE)	Type de ressource	Nom ressource	Volume de la retenue (m³)	Hors Etiage 2019-2020*		
				Debit Autorisé (m³/h)	Volume Autorisé (m³)	Surface Autorisée (ha)

**Merci de vérifier les informations ci-dessus. Si des informations s'avèrent erronées, veuillez en informer IRRIGADOUR par retour courrier ou par mél : [accueil@irrigadour.fr](mailto:accueil@irrigadour.fr)**

\*Période hors étiage différente suivant le périmètre élémentaire (PE) : du 01/11 au 30/04 pour les PE 3-140-141-148-149-150-151-152-155 ; pour les autres 01/11 au 31/05



## AUTORISATIONS DE PRELEVEMENTS AU TITRE DE LA LOI SUR L'EAU CAMPAGNE D'IRRIGATION HORS ETIAGE 2019-2020

Périmètre Élémentaire (PE)	Type de ressource	Nom ressource	Volume de la retenue (m³)	Hors Etiage 2019-2020*		
				Debit Autorisé (m³/h)	Volume Autorisé (m³)	Surface Autorisée (ha)
Douze Amont	Cours d'eau	<b>Ruisseau de La Picholle Q2261000</b>			270000	180

points associés

N° PPT	Dpt	Commune	Lieu dit	Cadastre	Dispositif de mesure
38187	40	LAGRANGE	LATOIR	A704	Inutile

Périmètre Élémentaire (PE)	Type de ressource	Nom ressource	Volume de la retenue (m³)	Hors Etiage 2019-2020*		
				Debit Autorisé (m³/h)	Volume Autorisé (m³)	Surface Autorisée (ha)
Douze Aval	Nappe d'accompagnement	<b>NAPPE DU MIO-PLIO-QUATERNAIRE</b>		40	40000	26,67

points associés

N° PPT	Dpt	Commune	Lieu dit	Cadastre	Dispositif de mesure
38973	40	CREON-D'ARMAGNAC	CREON III	B870	11AFI101223

**Merci de vérifier les informations ci-dessus. Si des informations s'avèrent erronées, veuillez en informer IRRIGADOUR par retour courrier ou par mél : [accueil@irrigadour.fr](mailto:accueil@irrigadour.fr)**

## AUTORISATIONS DE PRELEVEMENTS AU TITRE DE LA LOI SUR L'EAU CAMPAGNE D'IRRIGATION HORS ETIAGE 2019-2020

Société ou nom : ASA DE BENQUET	Adresse : 2020 RTE DU SARRAT	N° Siret : 29400032800012	
Nom du gérant : DARBO SERGE		N° CACG : 0	
Téléphone : 0558760195	CP et Commune : 40180 BENQUET	N° redevable AEAG : 40037436A	
Portable : 0621161770	Mail : sandrine.darbo@gmail.com		

Périmètre Élémentaire (PE)	Type de ressource	Nom ressource	Volume de la retenue (m³)	Hors Etiage 2019-2020*		
				Debit Autorisé (m³/h)	Volume Autorisé (m³)	Surface Autorisée (ha)
Aire Aval-Audon	Cours d'eau	<b>RUISSEAU DES LONGS</b>			525000	421,76

points associés

N° PPT	Dpt	Commune	Lieu dit	Cadastré	Dispositif de mesure
34913	40	BENQUET	RETENUE		Inutile

**Merci de vérifier les informations ci-dessus. Si des informations s'avèrent erronées, veuillez en informer IRRIGADOUR par retour courrier ou par mél : [accueil@irrigadour.fr](mailto:accueil@irrigadour.fr)**

## AUTORISATIONS DE PRELEVEMENTS AU TITRE DE LA LOI SUR L'EAU CAMPAGNE D'IRRIGATION HORS ETIAGE 2019-2020

Société ou nom : ASA DE DOAZIT-MAYLIS	Adresse : 255 RTE LARBEY	N° Siret : 29400033600015	
Nom du gérant : BATS PHILIPPE		N° CACG : 0	
Téléphone : 0558977287	CP et Commune : 40250 MAYLIS	N° redevable AEAG : 40177403A	
Portable : 0681677825	Mail : sarl.pourtaou@orange.fr		

Périmètre Élémentaire (PE)	Type de ressource	Nom ressource	Volume de la retenue (m³)	Hors Etiage 2019-2020*		
				Debit Autorisé (m³/h)	Volume Autorisé (m³)	Surface Autorisée (ha)
Louts	Cours d'eau	<b>Ruisseau affluent Gouaougue Q3061080</b>			30000	25

points associés

N° PPT	Dpt	Commune	Lieu dit	Cadastre	Dispositif de mesure
36939	40	DOAZIT	ROUMENTON	A974	en cours
36938	40	DOAZIT	ROUMENTON		Inutile

Périmètre Élémentaire (PE)	Type de ressource	Nom ressource	Volume de la retenue (m³)	Hors Etiage 2019-2020*		
				Debit Autorisé (m³/h)	Volume Autorisé (m³)	Surface Autorisée (ha)
Louts	Source	<b>SOURCE ET RUISSELLEMENT</b>			36000	30

points associés

N° PPT	Dpt	Commune	Lieu dit	Cadastre	Dispositif de mesure
36941	40	DOAZIT	COUDICANE	F1116	Inutile

Périmètre Élémentaire (PE)	Type de ressource	Nom ressource	Volume de la retenue (m³)	Hors Etiage 2019-2020*		
				Debit Autorisé (m³/h)	Volume Autorisé (m³)	Surface Autorisée (ha)

**Merci de vérifier les informations ci-dessus. Si des informations s'avèrent erronées, veuillez en informer IRRIGADOUR par retour courrier ou par mél : [accueil@irrigadour.fr](mailto:accueil@irrigadour.fr)**

## AUTORISATIONS DE PRELEVEMENTS AU TITRE DE LA LOI SUR L'EAU CAMPAGNE D'IRRIGATION HORS ETIAGE 2019-2020

Périmètre Élémentaire (PE)	Type de ressource	Nom ressource	Volume de la retenue (m³)	Hors Etiage 2019-2020*		
				Debit Autorisé (m³/h)	Volume Autorisé (m³)	Surface Autorisée (ha)
Louts	Cours d'eau	<b>Rivière GOUACHARD</b>			140000	116,67

points associés

N° PPT	Dpt	Commune	Lieu dit	Cadastre	Dispositif de mesure
36946	40	MAYLIS	COUDASSOT	B151	en cours
36945	40	MAYLIS	COUDASSOT	B151	93ALL00782
36944	40	DOAZIT	COUDASSOT	F798	Inutile

Périmètre Élémentaire (PE)	Type de ressource	Nom ressource	Volume de la retenue (m³)	Hors Etiage 2019-2020*		
				Debit Autorisé (m³/h)	Volume Autorisé (m³)	Surface Autorisée (ha)
Louts	Cours d'eau	<b>Rivière TUILERIE (aff. Louts)</b>			89000	74,17

points associés

N° PPT	Dpt	Commune	Lieu dit	Cadastre	Dispositif de mesure
36958	40	MAYLIS	TUILERIE		Inutile

Périmètre Élémentaire (PE)	Type de ressource	Nom ressource	Volume de la retenue (m³)	Hors Etiage 2019-2020*		
				Debit Autorisé (m³/h)	Volume Autorisé (m³)	Surface Autorisée (ha)

**Merci de vérifier les informations ci-dessus. Si des informations s'avèrent erronées, veuillez en informer IRRIGADOUR par retour courrier ou par mél : [accueil@irrigadour.fr](mailto:accueil@irrigadour.fr)**

## AUTORISATIONS DE PRELEVEMENTS AU TITRE DE LA LOI SUR L'EAU CAMPAGNE D'IRRIGATION HORS ETIAGE 2019-2020

Périmètre Élémentaire (PE)	Type de ressource	Nom ressource	Volume de la retenue (m³)	Hors Etiage 2019-2020*		
				Debit Autorisé (m³/h)	Volume Autorisé (m³)	Surface Autorisée (ha)
Louts	Cours d'eau	<b>Ruisseau de la Fontaine de Jean de Dieu</b>			84750	58

points associés

N° PPT	Dpt	Commune	Lieu dit	Cadastre	Dispositif de mesure
40978	40	DOAZIT	BARROUILHET	F341	Inutile

**Merci de vérifier les informations ci-dessus. Si des informations s'avèrent erronées, veuillez en informer IRRIGADOUR par retour courrier ou par mél : [accueil@irrigadour.fr](mailto:accueil@irrigadour.fr)**

## AUTORISATIONS DE PRELEVEMENTS AU TITRE DE LA LOI SUR L'EAU CAMPAGNE D'IRRIGATION HORS ETIAGE 2019-2020

Société ou nom : ASA DE BATS-URGONS	Adresse : 933 RTE D ARBOUCAVE - DESPONS MATHIEU	N° Siret : 29400036900016	
Nom du gérant : DESPONS MATHIEU		N° CACG : 0	
Téléphone : 0558791580	CP et Commune : 40320 URGONS	N° redevable AEAG : 40110404A	
Portable : 0683137148	Mail : mathieu.despons@wanadoo.fr		

Périmètre Élémentaire (PE)	Type de ressource	Nom ressource	Volume de la retenue (m³)	Hors Etiage 2019-2020*		
				Debit Autorisé (m³/h)	Volume Autorisé (m³)	Surface Autorisée (ha)
Aire Aval-Audon	Cours d'eau	<b>Ruisseau affluent Bas Q1361100</b>			677000	398,24

points associés

N° PPT	Dpt	Commune	Lieu dit	Cadastre	Dispositif de mesure
36465	40	URGONS	LESCHAUBIES		Inutile

**Merci de vérifier les informations ci-dessus. Si des informations s'avèrent erronées, veuillez en informer IRRIGADOUR par retour courrier ou par mél : [accueil@irrigadour.fr](mailto:accueil@irrigadour.fr)**

## AUTORISATIONS DE PRELEVEMENTS AU TITRE DE LA LOI SUR L'EAU CAMPAGNE D'IRRIGATION HORS ETIAGE 2019-2020

Société ou nom : AF CASTEL-SARRAZIN	Adresse : FDASAH - CITE GALLIANE BP 279	N° Siret : 29400037700019	
Nom du gérant : DUCASSE LAURENT		N° CACG : 0	
Téléphone : 0558893513	CP et Commune : 40005 MONT-DE-MARSAN	N° redevable AEAG : 40074409A	
Portable : 0680650873	Mail : 0		

				Hors Etiage 2019-2020*		
Périmètre Élémentaire (PE)	Type de ressource	Nom ressource	Volume de la retenue (m³)	Debit Autorisé (m³/h)	Volume Autorisé (m³)	Surface Autorisée (ha)
Luys	Cours d'eau	<b>Rivière YERE</b>			280000	184

points associés

N° PPT	Dpt	Commune	Lieu dit	Cadastre	Dispositif de mesure
36966	40	CASTEL-SARRAZIN	MIQUEOU		Inutile

**Merci de vérifier les informations ci-dessus. Si des informations s'avèrent erronées, veuillez en informer IRRIGADOUR par retour courrier ou par mél : [accueil@irrigadour.fr](mailto:accueil@irrigadour.fr)**

\*Période hors étiage différente suivant le périmètre élémentaire (PE) : du 01/11 au 30/04 pour les PE 3-140-141-148-149-150-151-152-155 ; pour les autres 01/11 au 31/05

## AUTORISATIONS DE PRELEVEMENTS AU TITRE DE LA LOI SUR L'EAU CAMPAGNE D'IRRIGATION HORS ETIAGE 2019-2020

Société ou nom : ASA DES TROIS LACS	Adresse : FDASAH - CITE GALLIANE BP 279	N° Siret : 29400044300019	
Nom du gérant : LABAT SERGE		N° CACG : 0	
Téléphone : 0558893727	CP et Commune : 40005 MONT-DE-MARSAN	N° redevable AEAG : 40028401A	
Portable : 0683045265	Mail : serge.labat15@orange.fr		

Périmètre Élémentaire (PE)	Type de ressource	Nom ressource	Volume de la retenue (m³)	Hors Etiage 2019-2020*		
				Debit Autorisé (m³/h)	Volume Autorisé (m³)	Surface Autorisée (ha)
Luys	Cours d'eau	<b>Ruisseau Larissaou Q3400500</b>			25000	20,83

points associés

N° PPT	Dpt	Commune	Lieu dit	Cadastre	Dispositif de mesure
35272	40	GAUJACQ	HERM	ZP125	Inutile

Périmètre Élémentaire (PE)	Type de ressource	Nom ressource	Volume de la retenue (m³)	Hors Etiage 2019-2020*		
				Debit Autorisé (m³/h)	Volume Autorisé (m³)	Surface Autorisée (ha)
Luys	Source	<b>SOURCE ET RUISSELLEMENT</b>			75000	48

points associés

N° PPT	Dpt	Commune	Lieu dit	Cadastre	Dispositif de mesure
35273	40	GAUJACQ	MONAT	ZA32	Inutile

Périmètre Élémentaire (PE)	Type de ressource	Nom ressource	Volume de la retenue (m³)	Hors Etiage 2019-2020*		
				Debit Autorisé (m³/h)	Volume Autorisé (m³)	Surface Autorisée (ha)

**Merci de vérifier les informations ci-dessus. Si des informations s'avèrent erronées, veuillez en informer IRRIGADOUR par retour courrier ou par mél : [accueil@irrigadour.fr](mailto:accueil@irrigadour.fr)**



## AUTORISATIONS DE PRELEVEMENTS AU TITRE DE LA LOI SUR L'EAU CAMPAGNE D'IRRIGATION HORS ETIAGE 2019-2020

Périmètre Élémentaire (PE)	Type de ressource	Nom ressource	Volume de la retenue (m³)	Hors Etiage 2019-2020*		
				Debit Autorisé (m³/h)	Volume Autorisé (m³)	Surface Autorisée (ha)
Luys	Source	<b>SOURCE ET RUISSELLEMENT</b>			110000	75

points associés

N° PPT	Dpt	Commune	Lieu dit	Cadastre	Dispositif de mesure
38104	40	BASTENNES	LEYRO	ZA127	Inutile

Périmètre Élémentaire (PE)	Type de ressource	Nom ressource	Volume de la retenue (m³)	Hors Etiage 2019-2020*		
				Debit Autorisé (m³/h)	Volume Autorisé (m³)	Surface Autorisée (ha)
Luys	Cours d'eau	<b>Ruisseau Larissaou Q3400500</b>			31000	25,83

points associés

N° PPT	Dpt	Commune	Lieu dit	Cadastre	Dispositif de mesure
40418	40	GAUJACQ	HERM	ZP125	en cours
40417	40	GAUJACQ	HERM	ZP125	Inutile

**Merci de vérifier les informations ci-dessus. Si des informations s'avèrent erronées, veuillez en informer IRRIGADOUR par retour courrier ou par mél : [accueil@irrigadour.fr](mailto:accueil@irrigadour.fr)**

## AUTORISATIONS DE PRELEVEMENTS AU TITRE DE LA LOI SUR L'EAU CAMPAGNE D'IRRIGATION HORS ETIAGE 2019-2020

Société ou nom : ASA DE EYRES-MONCUBE	Adresse : 1500 RTE D AUDIGNON - LABADIE BERNARD	N° Siret : 29400048400013	
Nom du gérant : LABADIE BERNARD		N° CACG : 0	
Téléphone : 0	CP et Commune : 40500 EYRES-MONCUBE	N° redevable AEAG : 40098408A	
Portable : 0658156851	Mail : bernard.labadie@live.fr		

Périmètre Élémentaire (PE)	Type de ressource	Nom ressource	Volume de la retenue (m³)	Hors Etiage 2019-2020*		
				Debit Autorisé (m³/h)	Volume Autorisé (m³)	Surface Autorisée (ha)
Aire Aval-Audon	Source	<b>SOURCE ET RUISSELLEMENT</b>			140000	93,33

points associés

N° PPT	Dpt	Commune	Lieu dit	Cadastre	Dispositif de mesure
36856	40	EYRES-MONCUBE	LABOUYRIE	A526	Inutile

Périmètre Élémentaire (PE)	Type de ressource	Nom ressource	Volume de la retenue (m³)	Hors Etiage 2019-2020*		
				Debit Autorisé (m³/h)	Volume Autorisé (m³)	Surface Autorisée (ha)
Aire Aval-Audon	Retenue déconnectée	<b>Reservoir EYRES-MONCUBE (140000 m³)</b>			140000	

points associés

N° PPT	Dpt	Commune	Lieu dit	Cadastre	Dispositif de mesure
36857	40	EYRES-MONCUBE	LABOUYRIE	A514	80411

**Merci de vérifier les informations ci-dessus. Si des informations s'avèrent erronées, veuillez en informer IRRIGADOUR par retour courrier ou par mél : [accueil@irrigadour.fr](mailto:accueil@irrigadour.fr)**

## AUTORISATIONS DE PRELEVEMENTS AU TITRE DE LA LOI SUR L'EAU CAMPAGNE D'IRRIGATION HORS ETIAGE 2019-2020

Société ou nom : ASA DE PECORADE	Adresse : RTE D AIRE PONT DE HAUT - LOCHE JEAN MARC	N° Siret : 29400052600011
Nom du gérant : LOCHE JEAN MARC		N° CACG :
Téléphone : 0558445991	CP et Commune : 40320 PECORADE	N° redevable AEAG : 40220401A
Portable : 0671624859	Mail : 0	

Périmètre Élémentaire (PE)	Type de ressource	Nom ressource	Volume de la retenue (m³)	Hors Etiage 2019-2020*		
				Debit Autorisé (m³/h)	Volume Autorisé (m³)	Surface Autorisée (ha)
Aire Aval-Audon	Cours d'eau	<b>Ruisseau affluent Marcusse Q1341020</b>			172000	114,67

points associés

N° PPT	Dpt	Commune	Lieu dit	Cadastre	Dispositif de mesure
32642	40	PECORADE	JOULIE	ZC117	Inutile

**Merci de vérifier les informations ci-dessus. Si des informations s'avèrent erronées, veuillez en informer IRRIGADOUR par retour courrier ou par mél : [accueil@irrigadour.fr](mailto:accueil@irrigadour.fr)**

\*Période hors étiage différente suivant le périmètre élémentaire (PE) : du 01/11 au 30/04 pour les PE 3-140-141-148-149-150-151-152-155 ; pour les autres 01/11 au 31/05

## AUTORISATIONS DE PRELEVEMENTS AU TITRE DE LA LOI SUR L'EAU CAMPAGNE D'IRRIGATION HORS ETIAGE 2019-2020

Société ou nom : ASA DE BEGORRE	Adresse : FDASAH - CITE GALLIANE BP 279	N° Siret : 29400054200018	
Nom du gérant : LAFOSSE MAX		N° CACG : 0	
Téléphone : 0	CP et Commune : 40005 MONT-DE-MARSAN	N° redevable AEAG : 40001420A	
Portable : 0615576036	Mail : lafosse.max@wanadoo.fr		

Périmètre Élémentaire (PE)	Type de ressource	Nom ressource	Volume de la retenue (m³)	Hors Etiage 2019-2020*		
				Debit Autorisé (m³/h)	Volume Autorisé (m³)	Surface Autorisée (ha)
Aire Aval-Audon	Source	<b>SOURCE ET RUISSELLEMENT</b>			140000	87,5

points associés

N° PPT	Dpt	Commune	Lieu dit	Cadastre	Dispositif de mesure
36729	40	AIRE-SUR-L'ADOUR	TROUSSIN	BD125	Inutile

Périmètre Élémentaire (PE)	Type de ressource	Nom ressource	Volume de la retenue (m³)	Hors Etiage 2019-2020*		
				Debit Autorisé (m³/h)	Volume Autorisé (m³)	Surface Autorisée (ha)
Aire Aval-Audon	Cours d'eau	<b>Riviere Brousseau</b>			2400000	1583,75

points associés

N° PPT	Dpt	Commune	Lieu dit	Cadastre	Dispositif de mesure
36744	40	LATRILLE	HARGOJET		Inutile

**Merci de vérifier les informations ci-dessus. Si des informations s'avèrent erronées, veuillez en informer IRRIGADOUR par retour courrier ou par mél : [accueil@irrigadour.fr](mailto:accueil@irrigadour.fr)**

## AUTORISATIONS DE PRELEVEMENTS AU TITRE DE LA LOI SUR L'EAU CAMPAGNE D'IRRIGATION HORS ETIAGE 2019-2020

Société ou nom : ASA DE MOULIOTS	Adresse : FDASAH - CITE GALLIANE BP 279	N° Siret : 29400062500011
Nom du gérant : LABORDE JEAN		N° CACG : 0
Téléphone : 0558980909	CP et Commune : 40005 MONT-DE-MARSAN	N° redevable AEAG : 40199402A
Portable : 0608166337	Mail : 0	

Périmètre Élémentaire (PE)	Type de ressource	Nom ressource	Volume de la retenue (m³)	Hors Etiage 2019-2020*		
				Debit Autorisé (m³/h)	Volume Autorisé (m³)	Surface Autorisée (ha)
Luys	Cours d'eau	<b>Ruisseau affluent Arrigan Grand Q3431140</b>			40000	40

points associés

N° PPT	Dpt	Commune	Lieu dit	Cadastre	Dispositif de mesure
38855	40	MOUSCARDES	LOUS PINS HAOUTS	C659	Inutile

**Merci de vérifier les informations ci-dessus. Si des informations s'avèrent erronées, veuillez en informer IRRIGADOUR par retour courrier ou par mél : [accueil@irrigadour.fr](mailto:accueil@irrigadour.fr)**

\*Période hors étiage différente suivant le périmètre élémentaire (PE) : du 01/11 au 30/04 pour les PE 3-140-141-148-149-150-151-152-155 ; pour les autres 01/11 au 31/05

## AUTORISATIONS DE PRELEVEMENTS AU TITRE DE LA LOI SUR L'EAU CAMPAGNE D'IRRIGATION HORS ETIAGE 2019-2020

Société ou nom : ASA DE CAMPAGNE	Adresse : 762 RTE DU LEUY	N° Siret : 29400065800012	
Nom du gérant : CASSEN JEAN-MARIE		N° CACG : 0	
Téléphone : 0558447685	CP et Commune : 40090 CAMPAGNE	N° redevable AEAG :	
Portable : 0683294350	Mail : jcassen61@gmail.com		

Périmètre Élémentaire (PE)	Type de ressource	Nom ressource	Volume de la retenue (m³)	Hors Etiage 2019-2020*		
				Debit Autorisé (m³/h)	Volume Autorisé (m³)	Surface Autorisée (ha)
Aval-Campagne	Cours d'eau	<b>Rivière Blaye</b>			30000	16,67

points associés

N° PPT	Dpt	Commune	Lieu dit	Cadastre	Dispositif de mesure
38730	40	CAMPAGNE	RAMPAN		Inutile

**Merci de vérifier les informations ci-dessus. Si des informations s'avèrent erronées, veuillez en informer IRRIGADOUR par retour courrier ou par mél : [accueil@irrigadour.fr](mailto:accueil@irrigadour.fr)**

## AUTORISATIONS DE PRELEVEMENTS AU TITRE DE LA LOI SUR L'EAU CAMPAGNE D'IRRIGATION HORS ETIAGE 2019-2020

Société ou nom : ASA DE MAURRIN	Adresse : FDASAH - CITE GALLIANE BP 279	N° Siret : 29400066600015	
Nom du gérant : COSTES PIERRE		N° CACG : 0	
Téléphone : 0558440076	CP et Commune : 40005 MONT-DE-MARSAN	N° redevable AEAG : 40175400B	
Portable : 00	Mail : 0		

Périmètre Élémentaire (PE)	Type de ressource	Nom ressource	Volume de la retenue (m³)	Hors Etiage 2019-2020*		
				Debit Autorisé (m³/h)	Volume Autorisé (m³)	Surface Autorisée (ha)
Aire Aval-Audon	Cours d'eau	<b>Riviere Courdaoute</b>			640000	416,4

points associés

N° PPT	Dpt	Commune	Lieu dit	Cadastre	Dispositif de mesure
34515	40	CASTANDET	PEYROT	G138	Inutile

**Merci de vérifier les informations ci-dessus. Si des informations s'avèrent erronées, veuillez en informer IRRIGADOUR par retour courrier ou par mél : [accueil@irrigadour.fr](mailto:accueil@irrigadour.fr)**

## AUTORISATIONS DE PRELEVEMENTS AU TITRE DE LA LOI SUR L'EAU CAMPAGNE D'IRRIGATION HORS ETIAGE 2019-2020

Société ou nom : ASA DE PITOC	Adresse : 322 RTE DE GOURGUES	N° Siret : 29400067400019	
Nom du gérant : CABE AURELIEN		N° CACG :	
Téléphone : 0	CP et Commune : 40190 SAINT-CRICQ-VILLENEUVE	N° redevable AEAG : 40331404A	
Portable : 0681415961	Mail : bruno.cabe@wanadoo.fr		

Périmètre Élémentaire (PE)	Type de ressource	Nom ressource	Volume de la retenue (m³)	Hors Etiage 2019-2020*		
				Débit Autorisé (m³/h)	Volume Autorisé (m³)	Surface Autorisée (ha)
Midour Aval	Cours d'eau	<b>Ruisseau de Pitoc Q21550500</b>		80	73584	40,88

points associés

N° PPT	Dpt	Commune	Lieu dit	Cadastré	Dispositif de mesure
37322	40	VILLENEUVE-DE-MARSAN	PEHOURCA	B139	

**Merci de vérifier les informations ci-dessus. Si des informations s'avèrent erronées, veuillez en informer IRRIGADOUR par retour courrier ou par mél : [accueil@irrigadour.fr](mailto:accueil@irrigadour.fr)**

\*Période hors étiage différente suivant le périmètre élémentaire (PE) : du 01/11 au 30/04 pour les PE 3-140-141-148-149-150-151-152-155 ; pour les autres 01/11 au 31/05



## AUTORISATIONS DE PRELEVEMENTS AU TITRE DE LA LOI SUR L'EAU CAMPAGNE D'IRRIGATION HORS ETIAGE 2019-2020

Société ou nom : ASA DE CAZALIS	Adresse : 1779 RTE D AMOU	N° Siret : 29400068200012	
Nom du gérant : CASCAILH THIERRY		N° CACG : 0	
Téléphone : 0558794195	CP et Commune : 40700 CAZALIS	N° redevable AEAG : 40079401A	
Portable : 0607128624	Mail : earl.du.petit.lhoste@wanadoo.fr		

Périmètre Élémentaire (PE)	Type de ressource	Nom ressource	Volume de la retenue (m³)	Hors Etiage 2019-2020*		
				Debit Autorisé (m³/h)	Volume Autorisé (m³)	Surface Autorisée (ha)
Luys	Cours d'eau	<b>Rivière Cazalis (affit Luy de France)</b>			203000	135,33

points associés

N° PPT	Dpt	Commune	Lieu dit	Cadastre	Dispositif de mesure
12183	40	CAZALIS	FONTAINE	C441	113216
36842	40	CAZALIS	MOUNET	B180	Inutile

**Merci de vérifier les informations ci-dessus. Si des informations s'avèrent erronées, veuillez en informer IRRIGADOUR par retour courrier ou par mél : [accueil@irrigadour.fr](mailto:accueil@irrigadour.fr)**

## AUTORISATIONS DE PRELEVEMENTS AU TITRE DE LA LOI SUR L'EAU CAMPAGNE D'IRRIGATION HORS ETIAGE 2019-2020

Société ou nom : ASA DE SAINT-AGNET	Adresse : 660 CH DE BLAYE - LION STEPHANE	N° Siret : 29400069000015	
Nom du gérant : LION Stéphane		N° CACG :	
Téléphone : 0558799030	CP et Commune : 40800 SAINT-AGNET	N° redevable AEAG :	40247403A
Portable : 0607801033	Mail : sk.lion@wanadoo.fr		

Périmètre Élémentaire (PE)	Type de ressource	Nom ressource	Volume de la retenue (m³)	Hors Etiage 2019-2020*		
				Debit Autorisé (m³/h)	Volume Autorisé (m³)	Surface Autorisée (ha)
Aire Aval-Audon	Cours d'eau	<b>Rivière Brousseau</b>			720000	480

points associés

N° PPT	Dpt	Commune	Lieu dit	Cadastre	Dispositif de mesure
36698	40	LATRILLE	PEYRE	ZB17	Inutile

Périmètre Élémentaire (PE)	Type de ressource	Nom ressource	Volume de la retenue (m³)	Hors Etiage 2019-2020*		
				Debit Autorisé (m³/h)	Volume Autorisé (m³)	Surface Autorisée (ha)
Lées	Cours d'eau	<b>LEES DE GARLIN REALIMENTE</b>		58	14000	82

points associés

N° PPT	Dpt	Commune	Lieu dit	Cadastre	Dispositif de mesure
	32	PROJAN	bourdiou		07WLK49173

**Merci de vérifier les informations ci-dessus. Si des informations s'avèrent erronées, veuillez en informer IRRIGADOUR par retour courrier ou par mél : [accueil@irrigadour.fr](mailto:accueil@irrigadour.fr)**

## AUTORISATIONS DE PRELEVEMENTS AU TITRE DE LA LOI SUR L'EAU CAMPAGNE D'IRRIGATION HORS ETIAGE 2019-2020

Société ou nom : ASA DU BAURE-SAINTE-FOY	Adresse : 706 CH PASSADE	N° Siret : 29400070800015	
Nom du gérant : DESTEPHEN MARTINE		N° CACG : 0	
Téléphone : 0558131174	CP et Commune : 40190 SAINT-CRICQ-VILLENEUVE	N° redevable AEAG : 40258402A	
Portable : 00	Mail : 0		

Périmètre Élémentaire (PE)	Type de ressource	Nom ressource	Volume de la retenue (m³)	Hors Etiage 2019-2020*		
				Debit Autorisé (m³/h)	Volume Autorisé (m³)	Surface Autorisée (ha)
Midour Aval	Cours d'eau	<b>Rivière MOULIN DE POUYDESSEAUX</b>			25000	12,5

points associés

N° PPT	Dpt	Commune	Lieu dit	Cadastre	Dispositif de mesure
37222	40	SAINTE-FOY	PASSEDE	E233	Inutile

**Merci de vérifier les informations ci-dessus. Si des informations s'avèrent erronées, veuillez en informer IRRIGADOUR par retour courrier ou par mél : [accueil@irrigadour.fr](mailto:accueil@irrigadour.fr)**

## AUTORISATIONS DE PRELEVEMENTS AU TITRE DE LA LOI SUR L'EAU CAMPAGNE D'IRRIGATION HORS ETIAGE 2019-2020

Société ou nom : ASA DE SAINT-CRICQ-VILLENEUVE      Adresse : 599 RTE DE TAMBOURRE - CABE BRUNO      N° Siret : 29400071600018  
 Nom du gérant : CABE BRUNO      N° CACG :  
 Téléphone : 0558452930      CP et Commune : 40190 SAINT-CRICQ-VILLENEUVE      N° redevable AEAG : 40255403B  
 Portable : 0680892844      Mail : bruno.cabe@wanadoo.fr

Périmètre Élémentaire (PE)	Type de ressource	Nom ressource	Volume de la retenue (m³)	Hors Etiage 2019-2020*		
				Debit Autorisé (m³/h)	Volume Autorisé (m³)	Surface Autorisée (ha)
Midour Aval	Cours d'eau	<b>Rivière Midou alimentée par CACG/ARTHEZ et CHARROS</b>		517	344400	

points associés

N° PPT	Dpt	Commune	Lieu dit	Cadastre	Dispositif de mesure
16115	40	SAINT-CRICQ-VILLENEUVE	CHOT	E472	57055-general

**Merci de vérifier les informations ci-dessus. Si des informations s'avèrent erronées, veuillez en informer IRRIGADOUR par retour courrier ou par mél : [accueil@irrigadour.fr](mailto:accueil@irrigadour.fr)**

\*Période hors étiage différente suivant le périmètre élémentaire (PE) : du 01/11 au 30/04 pour les PE 3-140-141-148-149-150-151-152-155 ; pour les autres 01/11 au 31/05

## AUTORISATIONS DE PRELEVEMENTS AU TITRE DE LA LOI SUR L'EAU CAMPAGNE D'IRRIGATION HORS ETIAGE 2019-2020

Société ou nom : ASA LE FRECHE-SAINT-VIDOU	Adresse : MAIRIE	N° Siret : 29400081500018	
Nom du gérant : BUBOLA JEAN-CLAUDE		N° CACG : 0	
Téléphone : 0558452414	CP et Commune : 40190 LE FRECHE	N° redevable AEAG : 40100402A	
Portable : 0689851517	Mail : mairie.lefreche@wanadoo.fr		

Périmètre Élémentaire (PE)	Type de ressource	Nom ressource	Volume de la retenue (m³)	Hors Etiage 2019-2020*		
				Debit Autorisé (m³/h)	Volume Autorisé (m³)	Surface Autorisée (ha)
Midour Aval	Cours d'eau	<b>Rivière Houn Grane Q2130520</b>			202000	180

points associés

N° PPT	Dpt	Commune	Lieu dit	Cadastre	Dispositif de mesure
37334	40	LE FRECHE	MARTIGUE	G40	Inutile

Périmètre Élémentaire (PE)	Type de ressource	Nom ressource	Volume de la retenue (m³)	Hors Etiage 2019-2020*		
				Debit Autorisé (m³/h)	Volume Autorisé (m³)	Surface Autorisée (ha)
Midour Aval	Cours d'eau	<b>Ruisseau affluent Freche Q2131040</b>			140000	133,33

points associés

N° PPT	Dpt	Commune	Lieu dit	Cadastre	Dispositif de mesure
37340	40	SAINT-JUSTIN	COUPAT	C295	Inutile

Périmètre Élémentaire (PE)	Type de ressource	Nom ressource	Volume de la retenue (m³)	Hors Etiage 2019-2020*		
				Debit Autorisé (m³/h)	Volume Autorisé (m³)	Surface Autorisée (ha)

**Merci de vérifier les informations ci-dessus. Si des informations s'avèrent erronées, veuillez en informer IRRIGADOUR par retour courrier ou par mél : [accueil@irrigadour.fr](mailto:accueil@irrigadour.fr)**

## AUTORISATIONS DE PRELEVEMENTS AU TITRE DE LA LOI SUR L'EAU CAMPAGNE D'IRRIGATION HORS ETIAGE 2019-2020

Périmètre Élémentaire (PE)	Type de ressource	Nom ressource	Volume de la retenue (m³)	Hors Etiage 2019-2020*		
				Debit Autorisé (m³/h)	Volume Autorisé (m³)	Surface Autorisée (ha)
Midour Aval	Cours d'eau	<b>Rivière Lacquy</b>			120000	80

points associés

N° PPT	Dpt	Commune	Lieu dit	Cadastre	Dispositif de mesure
37349	40	LACQUY	PETIT BIDALEC	E72	Inutile

**Merci de vérifier les informations ci-dessus. Si des informations s'avèrent erronées, veuillez en informer IRRIGADOUR par retour courrier ou par mél : [accueil@irrigadour.fr](mailto:accueil@irrigadour.fr)**

## AUTORISATIONS DE PRELEVEMENTS AU TITRE DE LA LOI SUR L'EAU CAMPAGNE D'IRRIGATION HORS ETIAGE 2019-2020

Société ou nom : ASA DE CAP BLANC	Adresse : 366 RTE DE GOUTS - CHEZ M. MICHEL BAYLE	N° Siret : 29400100300010	
Nom du gérant : BAYLE MICHEL		N° CACG :	
Téléphone : 0558979825	CP et Commune : 40250 SOUPROSSE	N° redevable AEAG :	40309420B
Portable : 0607149144	Mail : earl.capblanc@orange.fr		

Périmètre Élémentaire (PE)	Type de ressource	Nom ressource	Volume de la retenue (m³)	Hors Etiage 2019-2020*		
				Debit Autorisé (m³/h)	Volume Autorisé (m³)	Surface Autorisée (ha)
Aire Aval-Audon	Cours d'eau	<b>Rivière Adour alimentée par CACG entre AIRE / AUDON</b>		100	5000	133

points associés

N° PPT	Dpt	Commune	Lieu dit	Cadastre	Dispositif de mesure
	40	SOUPROSSE	AVAL PONT D3	Q40	N1H6160066

**Merci de vérifier les informations ci-dessus. Si des informations s'avèrent erronées, veuillez en informer IRRIGADOUR par retour courrier ou par mél : [accueil@irrigadour.fr](mailto:accueil@irrigadour.fr)**

## AUTORISATIONS DE PRELEVEMENTS AU TITRE DE LA LOI SUR L'EAU CAMPAGNE D'IRRIGATION HORS ETIAGE 2019-2020

Société ou nom : ASA DE MASSEY	Adresse : GRAND COURNAOU	N° Siret : 29400233200012	
Nom du gérant : CABIRO ANASTASIYA		N° CACG : 0	
Téléphone : 0558977288	CP et Commune : 40250 BEYLONGUE	N° redevable AEAG :	
Portable : 0681682073	Mail : 0		

Périmètre Élémentaire (PE)	Type de ressource	Nom ressource	Volume de la retenue (m³)	Hors Etiage 2019-2020*		
				Debit Autorisé (m³/h)	Volume Autorisé (m³)	Surface Autorisée (ha)
Louts	Source	<b>SOURCE ET RUISSELLEMENT</b>			40000	30

points associés

N° PPT	Dpt	Commune	Lieu dit	Cadastré	Dispositif de mesure
35452	40	MAYLIS	MASSEY	C166	Inutile

**Merci de vérifier les informations ci-dessus. Si des informations s'avèrent erronées, veuillez en informer IRRIGADOUR par retour courrier ou par mél : [accueil@irrigadour.fr](mailto:accueil@irrigadour.fr)**

\*Période hors étiage différente suivant le périmètre élémentaire (PE) : du 01/11 au 30/04 pour les PE 3-140-141-148-149-150-151-152-155 ; pour les autres 01/11 au 31/05



## AUTORISATIONS DE PRELEVEMENTS AU TITRE DE LA LOI SUR L'EAU CAMPAGNE D'IRRIGATION HORS ETIAGE 2019-2020

Société ou nom : ASA DES PMS	Adresse : 2891 ROUTE DE L'EUROPE MAISON COUTILLON	N° Siret : 29400297700014	
Nom du gérant : BERRAUTE GERARD		N° CACG : 0	
Téléphone : 0	CP et Commune : 40390 SAINT-LAURENT-DE-GOSSE	N° redevable AEAG : 40088402A0	
Portable : 0678053129	Mail : berraute.gerard@gmail.com		

Périmètre Élémentaire (PE)	Type de ressource	Nom ressource	Volume de la retenue (m³)	Hors Etiage 2019-2020*		
				Debit Autorisé (m³/h)	Volume Autorisé (m³)	Surface Autorisée (ha)
Aire Aval-Audon	Cours d'eau	<b>Rivière Baziou</b>			105000	70

points associés

N° PPT	Dpt	Commune	Lieu dit	Cadastre	Dispositif de mesure
36646	40	SAINT-LOUBOUER	LAPLAN	G176	Inutile

Périmètre Élémentaire (PE)	Type de ressource	Nom ressource	Volume de la retenue (m³)	Hors Etiage 2019-2020*		
				Debit Autorisé (m³/h)	Volume Autorisé (m³)	Surface Autorisée (ha)
Aire Aval-Audon	Cours d'eau	<b>Rivière Lescouils</b>			71000	47,33

points associés

N° PPT	Dpt	Commune	Lieu dit	Cadastre	Dispositif de mesure
36654	40	SAINT-LOUBOUER	LATASTE	H650	Inutile

Périmètre Élémentaire (PE)	Type de ressource	Nom ressource	Volume de la retenue (m³)	Hors Etiage 2019-2020*		
				Debit Autorisé (m³/h)	Volume Autorisé (m³)	Surface Autorisée (ha)

**Merci de vérifier les informations ci-dessus. Si des informations s'avèrent erronées, veuillez en informer IRRIGADOUR par retour courrier ou par mél : [accueil@irrigadour.fr](mailto:accueil@irrigadour.fr)**

## AUTORISATIONS DE PRELEVEMENTS AU TITRE DE LA LOI SUR L'EAU CAMPAGNE D'IRRIGATION HORS ETIAGE 2019-2020

Périmètre Élémentaire (PE)	Type de ressource	Nom ressource	Volume de la retenue (m³)	Hors Etiage 2019-2020*		
				Debit Autorisé (m³/h)	Volume Autorisé (m³)	Surface Autorisée (ha)
Aire Aval-Audon	Cours d'eau	<b>Rivière Lescu</b>			125000	78

points associés

N° PPT	Dpt	Commune	Lieu dit	Cadastre	Dispositif de mesure
36660	40	SAINT-LOUBOUER	MARCE	A839	Inutile

Périmètre Élémentaire (PE)	Type de ressource	Nom ressource	Volume de la retenue (m³)	Hors Etiage 2019-2020*		
				Debit Autorisé (m³/h)	Volume Autorisé (m³)	Surface Autorisée (ha)
Aire Aval-Audon	Cours d'eau	<b>Ruisseau affluent Bahus Q1221020</b>			50000	38

points associés

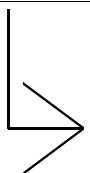
N° PPT	Dpt	Commune	Lieu dit	Cadastre	Dispositif de mesure
37723	40	BAHUS-SOUBIRAN	PECOSTE	B252	Inutile

**Merci de vérifier les informations ci-dessus. Si des informations s'avèrent erronées, veuillez en informer IRRIGADOUR par retour courrier ou par mél : [accueil@irrigadour.fr](mailto:accueil@irrigadour.fr)**

## AUTORISATIONS DE PRELEVEMENTS AU TITRE DE LA LOI SUR L'EAU CAMPAGNE D'IRRIGATION HORS ETIAGE 2019-2020

Société ou nom : ASA DE BOUEILH BOUEILHO LASQUE      Adresse : MAIRIE      N° Siret : 29640016100018  
 Nom du gérant : UCHAN Francis      N° CACG : 0  
 Téléphone : 0559047301      CP et Commune : 64330 BOUEILH-BOUEILHO-LASQUE      N° redevable AEAG :  
 Portable : 00      Mail : 0

Périmètre Élémentaire (PE)	Type de ressource	Nom ressource	Volume de la retenue (m³)	Hors Etiage 2019-2020*		
				Debit Autorisé (m³/h)	Volume Autorisé (m³)	Surface Autorisée (ha)
Aire Aval-Audon	Cours d'eau	<b>GABAS REALIMENTE</b>		360	400000	



points associés

N° PPT	Dpt	Commune	Lieu dit	Cadastre	Dispositif de mesure
	64	POURSIUGUES-BOUCOUE			

**Merci de vérifier les informations ci-dessus. Si des informations s'avèrent erronées, veuillez en informer IRRIGADOUR par retour courrier ou par mél : [accueil@irrigadour.fr](mailto:accueil@irrigadour.fr)**

\*Période hors étiage différente suivant le périmètre élémentaire (PE) : du 01/11 au 30/04 pour les PE 3-140-141-148-149-150-151-152-155 ; pour les autres 01/11 au 31/05

## AUTORISATIONS DE PRELEVEMENTS AU TITRE DE LA LOI SUR L'EAU CAMPAGNE D'IRRIGATION HORS ETIAGE 2019-2020

Société ou nom : ASA DE L'ACHELLA	Adresse : 8 rue du Padouen - Monsieur Jean Christophe FLIN	N° Siret : 29650137200019	
Nom du gérant : FLIN Jean-Christophe		N° CACG : 0	
Téléphone : 0	CP et Commune : 65350 MUN	N° redevable AEAG :	
Portable : 0611451254	Mail : jc.flin@orange.fr		

Périmètre Élémentaire (PE)	Type de ressource	Nom ressource	Volume de la retenue (m³)	Hors Etiage 2019-2020*		
				Debit Autorisé (m³/h)	Volume Autorisé (m³)	Surface Autorisée (ha)
Louet-Arros-Estéous	Retenue déconnectée	<b>Couhat</b>		50	150000	

points associés

N° PPT	Dpt	Commune	Lieu dit	Cadastre	Dispositif de mesure
	65	PEYRIGUERIE	Couhat		WA9320000

**Merci de vérifier les informations ci-dessus. Si des informations s'avèrent erronées, veuillez en informer IRRIGADOUR par retour courrier ou par mél : [accueil@irrigadour.fr](mailto:accueil@irrigadour.fr)**

## AUTORISATIONS DE PRELEVEMENTS AU TITRE DE LA LOI SUR L'EAU CAMPAGNE D'IRRIGATION HORS ETIAGE 2019-2020

Société ou nom : ASA LASCAZERES	Adresse : 12 route du Béarn	N° Siret : 29650192700010
Nom du gérant : André VIGNEAU		N° CACG :
Téléphone : 0	CP et Commune : 65700 LASCAZERES	N° redevable AEAG :
Portable : 0659140467	Mail : vigneau.andre@bbox.fr	

Périmètre Élémentaire (PE)	Type de ressource	Nom ressource	Volume de la retenue (m³)	Hors Etiage 2019-2020*		
				Debit Autorisé (m³/h)	Volume Autorisé (m³)	Surface Autorisée (ha)
Louet-Arros-Estéous	Cours d'eau	<b>LOUET REALIMENTE</b>		423	288874	

points associés

N° PPT	Dpt	Commune	Lieu dit	Cadastre	Dispositif de mesure
	65	LASCAZERES			50278971
	65	LASCAZERES			T3003911
	65	LASCAZERES			WA103A018
	65	LASCAZERES			T5279004

**Merci de vérifier les informations ci-dessus. Si des informations s'avèrent erronées, veuillez en informer IRRIGADOUR par retour courrier ou par mél : [accueil@irrigadour.fr](mailto:accueil@irrigadour.fr)**

\*Période hors étiage différente suivant le périmètre élémentaire (PE) : du 01/11 au 30/04 pour les PE 3-140-141-148-149-150-151-152-155 ; pour les autres 01/11 au 31/05

## AUTORISATIONS DE PRELEVEMENTS AU TITRE DE LA LOI SUR L'EAU CAMPAGNE D'IRRIGATION HORS ETIAGE 2019-2020

Société ou nom : GAEC DE L'ADOUR	Adresse : Village	N° Siret :	30022108200013
Nom du gérant : PAGES Jean		N° CACG :	
Téléphone : 0562691075	CP et Commune : 32160 GALIAX	N° redevable AEAG :	32136403A
Portable : 0622705795	Mail : marurigal@aol.com		

Périmètre Élémentaire (PE)	Type de ressource	Nom ressource	Volume de la retenue (m³)	Hors Etiage 2019-2020*		
				Debit Autorisé (m³/h)	Volume Autorisé (m³)	Surface Autorisée (ha)
Louet-Arros-Estéous	Cours d'eau	<b>ARROS REALIMENTE</b>		70	52478	

points associés

N° PPT	Dpt	Commune	Lieu dit	Cadastre	Dispositif de mesure
	32	PLAISANCE	magnan		ZR2323

Périmètre Élémentaire (PE)	Type de ressource	Nom ressource	Volume de la retenue (m³)	Hors Etiage 2019-2020*		
				Debit Autorisé (m³/h)	Volume Autorisé (m³)	Surface Autorisée (ha)

**Merci de vérifier les informations ci-dessus. Si des informations s'avèrent erronées, veuillez en informer IRRIGADOUR par retour courrier ou par mél : [accueil@irrigadour.fr](mailto:accueil@irrigadour.fr)**

## AUTORISATIONS DE PRELEVEMENTS AU TITRE DE LA LOI SUR L'EAU CAMPAGNE D'IRRIGATION HORS ETIAGE 2019-2020

Périmètre Élémentaire (PE)	Type de ressource	Nom ressource	Volume de la retenue (m³)	Hors Etiage 2019-2020*		
				Debit Autorisé (m³/h)	Volume Autorisé (m³)	Surface Autorisée (ha)
Adour Amont	Cours d'eau	<b>BARNE REALIMENTE</b>		240	79800	

points associés

N° PPT	Dpt	Commune	Lieu dit	Cadastre	Dispositif de mesure
	32	GALIAX	DEJOIE		ZR2338
	32	GALIAX	LALUBY		ZR2339
	32	GOUX	ARMAU		ZR2337
	32	GALIAX	ZAC		2347
	32	GALIAX	ZAC		2346
	32	GALIAX	ZAC		2830
	32	GALIAX	ZAC		2344
	32	GALIAX	ZAC		2343
	32	GALIAX	BARNE		3937
	32	GOUX	ARMAU		ZR5744

**Merci de vérifier les informations ci-dessus. Si des informations s'avèrent erronées, veuillez en informer IRRIGADOUR par retour courrier ou par mél : [accueil@irrigadour.fr](mailto:accueil@irrigadour.fr)**

\*Période hors étiage différente suivant le périmètre élémentaire (PE) : du 01/11 au 30/04 pour les PE 3-140-141-148-149-150-151-152-155 ; pour les autres 01/11 au 31/05

## AUTORISATIONS DE PRELEVEMENTS AU TITRE DE LA LOI SUR L'EAU CAMPAGNE D'IRRIGATION HORS ETIAGE 2019-2020

Société ou nom : BOUSQUET DOMINIQUE	Adresse : 18 RUE JEAN RAMEAU	N° Siret : 30320465500029
Nom du gérant : BOUSQUET DOMINIQUE		N° CACG : 0
Téléphone : 0558908561	CP et Commune : 40100 DAX	N° redevable AEAG :
Portable : 00	Mail : bousquet.d@wanadoo.fr	

Périmètre Élémentaire (PE)	Type de ressource	Nom ressource	Volume de la retenue (m³)	Hors Etiage 2019-2020*		
				Debit Autorisé (m³/h)	Volume Autorisé (m³)	Surface Autorisée (ha)
St Vincent-Gaves	Cours d'eau	<b>Rivière Laiguillon</b>			17857	14,3

points associés

N° PPT	Dpt	Commune	Lieu dit	Cadastre	Dispositif de mesure
36144	40	RIVIERE-SAAS-ET-GOURBY	MONTBRUN	D350	Inutile

**Merci de vérifier les informations ci-dessus. Si des informations s'avèrent erronées, veuillez en informer IRRIGADOUR par retour courrier ou par mél : [accueil@irrigadour.fr](mailto:accueil@irrigadour.fr)**

\*Période hors étiage différente suivant le périmètre élémentaire (PE) : du 01/11 au 30/04 pour les PE 3-140-141-148-149-150-151-152-155 ; pour les autres 01/11 au 31/05



## AUTORISATIONS DE PRELEVEMENTS AU TITRE DE LA LOI SUR L'EAU CAMPAGNE D'IRRIGATION HORS ETIAGE 2019-2020

Société ou nom : BETS JEAN MICHEL	Adresse : 1234 ROUTE DE GAMARDE LA LANDINE	N° Siret : 31247466100013	
Nom du gérant : BETS JEAN MICHEL		N° CACG : 0	
Téléphone : 0558895299	CP et Commune : 40180 HINX	N° redevable AEAG : 40126410A	
Portable : 0689430742	Mail : 0		

Périmètre Élémentaire (PE)	Type de ressource	Nom ressource	Volume de la retenue (m³)	Hors Etiage 2019-2020*		
				Debit Autorisé (m³/h)	Volume Autorisé (m³)	Surface Autorisée (ha)
Luys	Cours d'eau	<b>Ruisseau Kehut Q3411110</b>			1200	1,2

points associés

N° PPT	Dpt	Commune	Lieu dit	Cadastre	Dispositif de mesure
37833	40	HINX	MENE		Inutile

Périmètre Élémentaire (PE)	Type de ressource	Nom ressource	Volume de la retenue (m³)	Hors Etiage 2019-2020*		
				Debit Autorisé (m³/h)	Volume Autorisé (m³)	Surface Autorisée (ha)
Audon-St-Vincent	Cours d'eau	<b>Ruisseau BERNIS Q3101070</b>			1800	1,8

points associés

N° PPT	Dpt	Commune	Lieu dit	Cadastre	Dispositif de mesure
37834	40	HINX	LARROUQUERE	D260	Inutile

**Merci de vérifier les informations ci-dessus. Si des informations s'avèrent erronées, veuillez en informer IRRIGADOUR par retour courrier ou par mél : [accueil@irrigadour.fr](mailto:accueil@irrigadour.fr)**

## AUTORISATIONS DE PRELEVEMENTS AU TITRE DE LA LOI SUR L'EAU CAMPAGNE D'IRRIGATION HORS ETIAGE 2019-2020

Société ou nom : GAEC GASSIOT-BITALIS	Adresse : Chemin de berdoy	N° Siret : 31464873400015	
Nom du gérant : GASSIOT Jean-Marc		N° CACG : 0	
Téléphone : 0559047842	CP et Commune : 64330 MASCARAAS-HARON	N° redevable AEAG : 64366400B	
Portable : 0688560648	Mail : gassiot.mascaraas@wanadoo.fr		

Périmètre Élémentaire (PE)	Type de ressource	Nom ressource	Volume de la retenue (m³)	Hors Etiage 2019-2020*		
				Debit Autorisé (m³/h)	Volume Autorisé (m³)	Surface Autorisée (ha)
Adour Amont	Nappe d'accompagnement	<b>NAPPE ACCOMPAGNEMENT HORS ISOCHRONE</b>		60	42000	

points associés

N° PPT	Dpt	Commune	Lieu dit	Cadastre	Dispositif de mesure
	32	TOUJOUSE	DROUILLAT		04WZI57277

Périmètre Élémentaire (PE)	Type de ressource	Nom ressource	Volume de la retenue (m³)	Hors Etiage 2019-2020*		
				Debit Autorisé (m³/h)	Volume Autorisé (m³)	Surface Autorisée (ha)
Aire Aval-Audon	Cours d'eau	<b>Rivière Lacaou</b>			16581,1	

points associés

N° PPT	Dpt	Commune	Lieu dit	Cadastre	Dispositif de mesure
3568540		LE VIGNAU	LACAOU	H288	Inutile

**Merci de vérifier les informations ci-dessus. Si des informations s'avèrent erronées, veuillez en informer IRRIGADOUR par retour courrier ou par mél : [accueil@irrigadour.fr](mailto:accueil@irrigadour.fr)**

## AUTORISATIONS DE PRELEVEMENTS AU TITRE DE LA LOI SUR L'EAU CAMPAGNE D'IRRIGATION HORS ETIAGE 2019-2020

Société ou nom : EARL DE BILATYES	Adresse : 147 CHEMIN DE BILATYES	N° Siret : 31525449000016
Nom du gérant : LAPEYRE François		N° CACG :
Téléphone : 0	CP et Commune : 40250 SOUPROSSE	N° redevable AEAG : 40309401C
Portable : 0607315112	Mail : bilatyes2@gmail.com	

Périmètre Élémentaire (PE)	Type de ressource	Nom ressource	Volume de la retenue (m³)	Hors Etiage 2019-2020*		
				Debit Autorisé (m³/h)	Volume Autorisé (m³)	Surface Autorisée (ha)
Aval-Campagne	Cours d'eau	<b>Rivière BRAMEHAMI</b>			2746	2,6

points associés

N° PPT	Dpt	Commune	Lieu dit	Cadastré	Dispositif de mesure
13627	40	TARTAS	CAOUTRE	G94	Inutile

**Merci de vérifier les informations ci-dessus. Si des informations s'avèrent erronées, veuillez en informer IRRIGADOUR par retour courrier ou par mél : [accueil@irrigadour.fr](mailto:accueil@irrigadour.fr)**

\*Période hors étiage différente suivant le périmètre élémentaire (PE) : du 01/11 au 30/04 pour les PE 3-140-141-148-149-150-151-152-155 ; pour les autres 01/11 au 31/05

## AUTORISATIONS DE PRELEVEMENTS AU TITRE DE LA LOI SUR L'EAU CAMPAGNE D'IRRIGATION HORS ETIAGE 2019-2020

Société ou nom : SCEA DE MONTFORT	Adresse : Domaine de Monfort	N° Siret : 31601680700018
Nom du gérant : COTTAVOZ François		N° CACG :
Téléphone : 0562697182	CP et Commune : 32400 RISCLE	N° redevable AEAG : 32344410A
Portable : 0678164101	Mail : f.cottavoz@laposte.net	

Périmètre Élémentaire (PE)	Type de ressource	Nom ressource	Volume de la retenue (m³)	Hors Etiage 2019-2020*		
				Debit Autorisé (m³/h)	Volume Autorisé (m³)	Surface Autorisée (ha)
Adour Amont	Nappe d'accompagnement	<b>NAPPE ACCOMPAGNEMENT HORS ISOCHRONE</b>		241	20000	

points associés

N° PPT	Dpt	Commune	Lieu dit	Cadastre	Dispositif de mesure
	32	SAINT-GERME	PERUILLET		WZK24333
	32	SAINT-GERME	PERUILLET		WZK24328

Périmètre Élémentaire (PE)	Type de ressource	Nom ressource	Volume de la retenue (m³)	Hors Etiage 2019-2020*		
				Debit Autorisé (m³/h)	Volume Autorisé (m³)	Surface Autorisée (ha)
Adour Amont	Nappe d'accompagnement	<b>NAPPE ACCOMPAGNEMENT ISOCHRONE 90</b>		179	20000	

points associés

N° PPT	Dpt	Commune	Lieu dit	Cadastre	Dispositif de mesure
	32	RISCLE	bartheres		WZL24172

**Merci de vérifier les informations ci-dessus. Si des informations s'avèrent erronées, veuillez en informer IRRIGADOUR par retour courrier ou par mél : [accueil@irrigadour.fr](mailto:accueil@irrigadour.fr)**

## AUTORISATIONS DE PRELEVEMENTS AU TITRE DE LA LOI SUR L'EAU CAMPAGNE D'IRRIGATION HORS ETIAGE 2019-2020

Société ou nom : SCEA PEPINIERES DU SUD-OUEST	Adresse : 275 IMPASSE CAMELON	N° Siret : 31640452400019	
Nom du gérant : BERBILLE MICHEL		N° CACG : 0	
Téléphone : 0559563064	CP et Commune : 40230 SAINT-JEAN-DE-MARSACQ	N° redevable AEAG : 40264002A0	
Portable : 0608102278	Mail : pepinieres-sud-ouest@wanadoo.fr		

Périmètre Élémentaire (PE)	Type de ressource	Nom ressource	Volume de la retenue (m³)	Hors Etiage 2019-2020*		
				Debit Autorisé (m³/h)	Volume Autorisé (m³)	Surface Autorisée (ha)
St Vincent-Gaves	Cours d'eau	<b>Ruisseau de Lorta Q3531200</b>			9000	9

points associés

N° PPT	Dpt	Commune	Lieu dit	Cadastre	Dispositif de mesure
37784	40	SAINT-JEAN-DE-MARSACQ	CAMELON	E215	Inutile

Périmètre Élémentaire (PE)	Type de ressource	Nom ressource	Volume de la retenue (m³)	Hors Etiage 2019-2020*		
				Debit Autorisé (m³/h)	Volume Autorisé (m³)	Surface Autorisée (ha)
St Vincent-Gaves	Cours d'eau	<b>Rivière Pinot</b>		40	3810	

points associés

N° PPT	Dpt	Commune	Lieu dit	Cadastre	Dispositif de mesure
41874	40	SAINT-JEAN-DE-MARSACQ	ANGLADE	E255	A declarer

**Merci de vérifier les informations ci-dessus. Si des informations s'avèrent erronées, veuillez en informer IRRIGADOUR par retour courrier ou par mél : [accueil@irrigadour.fr](mailto:accueil@irrigadour.fr)**

## AUTORISATIONS DE PRELEVEMENTS AU TITRE DE LA LOI SUR L'EAU CAMPAGNE D'IRRIGATION HORS ETIAGE 2019-2020

Société ou nom : LANNELONGUE DOMINIQUE      Adresse : 1356 ROUTE DU BIELE LAMAIGNERE      N° Siret : 31742007300023  
 Nom du gérant : LANNELONGUE DOMINIQUE      N° CACG : 0  
 Téléphone : 0558890892      CP et Commune : 40330 GAUJACQ      N° redevable AEAG :  
 Portable : 0681338793      Mail : dominique.lannelongue@orange.fr

Périmètre Élémentaire (PE)	Type de ressource	Nom ressource	Volume de la retenue (m³)	Hors Etiage 2019-2020*		
				Debit Autorisé (m³/h)	Volume Autorisé (m³)	Surface Autorisée (ha)
Luys	Source	<b>SOURCE ET RUISSELLEMENT</b>			6000	4,8

points associés

N° PPT	Dpt	Commune	Lieu dit	Cadastre	Dispositif de mesure
41606	40	GAUJACQ	LE BARBE	ZE81	Inutile

Périmètre Élémentaire (PE)	Type de ressource	Nom ressource	Volume de la retenue (m³)	Hors Etiage 2019-2020*		
				Debit Autorisé (m³/h)	Volume Autorisé (m³)	Surface Autorisée (ha)
Luys	Source	<b>SOURCE ET RUISSELLEMENT</b>			4000	3,2

points associés

N° PPT	Dpt	Commune	Lieu dit	Cadastre	Dispositif de mesure
41627	40	GAUJACQ	LE BARBE	ZE81	Inutile

**Merci de vérifier les informations ci-dessus. Si des informations s'avèrent erronées, veuillez en informer IRRIGADOUR par retour courrier ou par mél : [accueil@irrigadour.fr](mailto:accueil@irrigadour.fr)**

\*Période hors étiage différente suivant le périmètre élémentaire (PE) : du 01/11 au 30/04 pour les PE 3-140-141-148-149-150-151-152-155 ; pour les autres 01/11 au 31/05

## AUTORISATIONS DE PRELEVEMENTS AU TITRE DE LA LOI SUR L'EAU CAMPAGNE D'IRRIGATION HORS ETIAGE 2019-2020

Société ou nom : DUVIGNAU BERNARD	Adresse : QUARTIER BOURDOS	N° Siret : 31778711700041	
Nom du gérant : DUVIGNAU BERNARD		N° CACG : 0	
Téléphone : 0558799333	CP et Commune : 40320 GEAUNE	N° redevable AEAG : 40110002A	
Portable : 00	Mail : 0		

Périmètre Élémentaire (PE)	Type de ressource	Nom ressource	Volume de la retenue (m³)	Hors Etiage 2019-2020*		
				Debit Autorisé (m³/h)	Volume Autorisé (m³)	Surface Autorisée (ha)
Aire Aval-Audon	Cours d'eau	<b>Ruisseau CAPLANE affluent Q13-0430</b>			17000	11

points associés

N° PPT	Dpt	Commune	Lieu dit	Cadastre	Dispositif de mesure
33613	40	GEAUNE	CAPLANE	D637	Inutile

**Merci de vérifier les informations ci-dessus. Si des informations s'avèrent erronées, veuillez en informer IRRIGADOUR par retour courrier ou par mél : [accueil@irrigadour.fr](mailto:accueil@irrigadour.fr)**

## AUTORISATIONS DE PRELEVEMENTS AU TITRE DE LA LOI SUR L'EAU CAMPAGNE D'IRRIGATION HORS ETIAGE 2019-2020

Société ou nom : MORA CHRISTIAN	Adresse : Village	N° Siret : 31852329700014
Nom du gérant : MORA Christian		N° CACG :
Téléphone : 0562692510	CP et Commune : 32400 FUSTEROUAU	N° redevable AEAG : 32135405A
Portable : 0675275606	Mail : 0	

Périmètre Élémentaire (PE)	Type de ressource	Nom ressource	Volume de la retenue (m³)	Hors Etiage 2019-2020*		
				Debit Autorisé (m³/h)	Volume Autorisé (m³)	Surface Autorisée (ha)
Midour Amont	Retenue déconnectée	<b>Soubiran_32005013</b>			1000	

points associés

N° PPT	Dpt	Commune	Lieu dit	Cadastre	Dispositif de mesure
	32	ARBLADE-LE-HAUT	Soubiran	D F201063	

Périmètre Élémentaire (PE)	Type de ressource	Nom ressource	Volume de la retenue (m³)	Hors Etiage 2019-2020*		
				Debit Autorisé (m³/h)	Volume Autorisé (m³)	Surface Autorisée (ha)
Midour Amont	Retenue déconnectée	<b>Laouillet_32135009</b>			1000	

points associés

N° PPT	Dpt	Commune	Lieu dit	Cadastre	Dispositif de mesure
	32	FUSTEROUAU	Laouillet		

**Merci de vérifier les informations ci-dessus. Si des informations s'avèrent erronées, veuillez en informer IRRIGADOUR par retour courrier ou par mél : [accueil@irrigadour.fr](mailto:accueil@irrigadour.fr)**

\*Période hors étiage différente suivant le périmètre élémentaire (PE) : du 01/11 au 30/04 pour les PE 3-140-141-148-149-150-151-152-155 ; pour les autres 01/11 au 31/05



## AUTORISATIONS DE PRELEVEMENTS AU TITRE DE LA LOI SUR L'EAU CAMPAGNE D'IRRIGATION HORS ETIAGE 2019-2020

Société ou nom : SCEA DE CAUNEZE	Adresse : Caunèze	N° Siret :	31952640600016
Nom du gérant : FAGET STEPHANE		N° CACG :	
Téléphone : 0	CP et Commune : 32370 SALLES-D'ARMAGNAC	N° redevable AEAG :	32408400B
Portable : 0681050564	Mail : stephanefaget@orange.fr		

Périmètre Élémentaire (PE)	Type de ressource	Nom ressource	Volume de la retenue (m³)	Hors Etiage 2019-2020*		
				Debit Autorisé (m³/h)	Volume Autorisé (m³)	Surface Autorisée (ha)
Douze Amont	Cours d'eau	<b>Rivière Douze alimentée par CACG (SAINT-JEAN)</b>		133	10000	

points associés

N° PPT	Dpt	Commune	Lieu dit	Cadastre	Dispositif de mesure
	32	AYZIEU			FICTIF
	32	AYZIEU			03WZK61867

**Merci de vérifier les informations ci-dessus. Si des informations s'avèrent erronées, veuillez en informer IRRIGADOUR par retour courrier ou par mél : [accueil@irrigadour.fr](mailto:accueil@irrigadour.fr)**

\*Période hors étiage différente suivant le périmètre élémentaire (PE) : du 01/11 au 30/04 pour les PE 3-140-141-148-149-150-151-152-155 ; pour les autres 01/11 au 31/05

## AUTORISATIONS DE PRELEVEMENTS AU TITRE DE LA LOI SUR L'EAU CAMPAGNE D'IRRIGATION HORS ETIAGE 2019-2020

Société ou nom : EARL DE SARRET	Adresse : 1668 CHEMIN DE SARRET HOURCAN	N° Siret : 3195577300011	
Nom du gérant : CASTAINGTS MARC		N° CACG : 0	
Téléphone : 0558986327	CP et Commune : 40380 MONTFORT-EN-CHALOSSE	N° redevable AEAG : 40194402B	
Portable : 0685320970	Mail : marc.castaingts@wanadoo.fr		

Périmètre Élémentaire (PE)	Type de ressource	Nom ressource	Volume de la retenue (m³)	Hors Etiage 2019-2020*		
				Debit Autorisé (m³/h)	Volume Autorisé (m³)	Surface Autorisée (ha)
Luys	Cours d'eau	<b>Rivière Cazeaux</b>		35	15000	10

points associés

N° PPT	Dpt	Commune	Lieu dit	Cadastre	Dispositif de mesure
12750	40	MONTFORT-EN-CHALOSSE	LAHAOUZE	D484	Inutile

**Merci de vérifier les informations ci-dessus. Si des informations s'avèrent erronées, veuillez en informer IRRIGADOUR par retour courrier ou par mél : [accueil@irrigadour.fr](mailto:accueil@irrigadour.fr)**

## AUTORISATIONS DE PRELEVEMENTS AU TITRE DE LA LOI SUR L'EAU CAMPAGNE D'IRRIGATION HORS ETIAGE 2019-2020

Société ou nom : GAEC DU CABANON	Adresse : Loussous Debat	N° Siret : 31959808200018
Nom du gérant : DUPOUY Claude		N° CACG :
Téléphone : 0561092801	CP et Commune : 32290 AIGNAN	N° redevable AEAG :
Portable : 0674815148	Mail : gaec.cabanon@orange.fr	

Périmètre Élémentaire (PE)	Type de ressource	Nom ressource	Volume de la retenue (m³)	Hors Etiage 2019-2020*		
				Debit Autorisé (m³/h)	Volume Autorisé (m³)	Surface Autorisée (ha)
Midour Amont	Cours d'eau	<b>RIBERETTE REALIMENTE</b>		25	16800	

points associés

N° PPT	Dpt	Commune	Lieu dit	Cadastre	Dispositif de mesure
	32	AIGNAN	RICHELLE		96alp00603

**Merci de vérifier les informations ci-dessus. Si des informations s'avèrent erronées, veuillez en informer IRRIGADOUR par retour courrier ou par mél : [accueil@irrigadour.fr](mailto:accueil@irrigadour.fr)**

## AUTORISATIONS DE PRELEVEMENTS AU TITRE DE LA LOI SUR L'EAU CAMPAGNE D'IRRIGATION HORS ETIAGE 2019-2020

Société ou nom : EARL DE SIOUS	Adresse : 92 ROUTE DE TOUMILOT	N° Siret : 32117719800017	
Nom du gérant : MAISONNAVE JACQUES		N° CACG : 0	
Téléphone : 0558986351	CP et Commune : 40180 GOOS	N° redevable AEAG : 40113408A	
Portable : 0608212558	Mail : jmaysonnave@wanadoo.fr		

Périmètre Élémentaire (PE)	Type de ressource	Nom ressource	Volume de la retenue (m³)	Hors Etiage 2019-2020*		
				Debit Autorisé (m³/h)	Volume Autorisé (m³)	Surface Autorisée (ha)
Audon-St-Vincent	Source	<b>SOURCE ET RUISSELLEMENT</b>			3600	2,14

points associés

N° PPT	Dpt	Commune	Lieu dit	Cadastre	Dispositif de mesure
35661	40	GOOS	LAPEYRE	C515	Inutile

Périmètre Élémentaire (PE)	Type de ressource	Nom ressource	Volume de la retenue (m³)	Hors Etiage 2019-2020*		
				Debit Autorisé (m³/h)	Volume Autorisé (m³)	Surface Autorisée (ha)
Audon-St-Vincent	Cours d'eau	<b>Rivière POUYADE</b>			26000	19,47

points associés

N° PPT	Dpt	Commune	Lieu dit	Cadastre	Dispositif de mesure
35662	40	GOOS	POUYADE	B688	Inutile

**Merci de vérifier les informations ci-dessus. Si des informations s'avèrent erronées, veuillez en informer IRRIGADOUR par retour courrier ou par mél : [accueil@irrigadour.fr](mailto:accueil@irrigadour.fr)**

## AUTORISATIONS DE PRELEVEMENTS AU TITRE DE LA LOI SUR L'EAU CAMPAGNE D'IRRIGATION HORS ETIAGE 2019-2020

Société ou nom : SCEA LANTONI	Adresse : 160 route de bilhère	N° Siret : 32177484600018	
Nom du gérant : LANUX Serge		N° CACG :	
Téléphone : 0562094501	CP et Commune : 32400 PROJAN	N° redevable AEAG : 32333400B	
Portable : 0687192491	Mail : serge.lanux@gmail.com		

Périmètre Élémentaire (PE)	Type de ressource	Nom ressource	Volume de la retenue (m³)	Hors Etiage 2019-2020*		
				Debit Autorisé (m³/h)	Volume Autorisé (m³)	Surface Autorisée (ha)
Lées	Cours d'eau	<b>LEES DE GARLIN REALIMENTE</b>		50	14400	

points associés

N° PPT	Dpt	Commune	Lieu dit	Cadastre	Dispositif de mesure
	32	PROJAN			WA0133350

Périmètre Élémentaire (PE)	Type de ressource	Nom ressource	Volume de la retenue (m³)	Hors Etiage 2019-2020*		
				Debit Autorisé (m³/h)	Volume Autorisé (m³)	Surface Autorisée (ha)
Lées	Cours d'eau	<b>LEES DE GARLIN REALIMENTE</b>		50	34200	

points associés

N° PPT	Dpt	Commune	Lieu dit	Cadastre	Dispositif de mesure
	32	PROJAN			WA0133350

**Merci de vérifier les informations ci-dessus. Si des informations s'avèrent erronées, veuillez en informer IRRIGADOUR par retour courrier ou par mél : [accueil@irrigadour.fr](mailto:accueil@irrigadour.fr)**

## AUTORISATIONS DE PRELEVEMENTS AU TITRE DE LA LOI SUR L'EAU CAMPAGNE D'IRRIGATION HORS ETIAGE 2019-2020

Société ou nom : CARRERE JEAN FRANÇOIS	Adresse : 20 route de Bazillac	N° Siret : 32185848200029
Nom du gérant : CARRERE Jean François		N° CACG : 0
Téléphone : 0562965721	CP et Commune : 65140 SARRIAC-BIGORRE	N° redevable AEAG :
Portable : 0686267807	Mail : jefel@laposte.net	

Périmètre Élémentaire (PE)	Type de ressource	Nom ressource	Volume de la retenue (m³)	Hors Etiage 2019-2020*		
				Debit Autorisé (m³/h)	Volume Autorisé (m³)	Surface Autorisée (ha)
Adour Amont	Nappe d'accompagnement	<b>Nappe alluviale de l'Adour hors Isochrone</b>		100	46000	

points associés

N° PPT	Dpt	Commune	Lieu dit	Cadastre	Dispositif de mesure
	65	SARRIAC-BIGORRE		ZD16	ZR2453
	65	SARRIAC-BIGORRE		ZD12	WI01332136

**Merci de vérifier les informations ci-dessus. Si des informations s'avèrent erronées, veuillez en informer IRRIGADOUR par retour courrier ou par mél : [accueil@irrigadour.fr](mailto:accueil@irrigadour.fr)**

## AUTORISATIONS DE PRELEVEMENTS AU TITRE DE LA LOI SUR L'EAU CAMPAGNE D'IRRIGATION HORS ETIAGE 2019-2020

Société ou nom : EARL MAULON	Adresse : 306 ROUTE D'ORTHEVIELLE	N° Siret : 32260246700027	
Nom du gérant : DESTAC MATHIEU		N° CACG : 0	
Téléphone : 0558891716	CP et Commune : 40300 PORT-DE-LANNE	N° redevable AEAG : 40231405B	
Portable : 0647047094	Mail : destracmathieu@hotmail.fr		

Périmètre Élémentaire (PE)	Type de ressource	Nom ressource	Volume de la retenue (m³)	Hors Etiage 2019-2020*		
				Debit Autorisé (m³/h)	Volume Autorisé (m³)	Surface Autorisée (ha)
St Vincent-Gaves	Cours d'eau	<b>Riviere Castera Q3531180</b>			3000	2,5

points associés

N° PPT	Dpt	Commune	Lieu dit	Cadastre	Dispositif de mesure
35761	40	PORT-DE-LANNE	BRUQUE	AK29	Inutile

**Merci de vérifier les informations ci-dessus. Si des informations s'avèrent erronées, veuillez en informer IRRIGADOUR par retour courrier ou par mél : [accueil@irrigadour.fr](mailto:accueil@irrigadour.fr)**

## AUTORISATIONS DE PRELEVEMENTS AU TITRE DE LA LOI SUR L'EAU CAMPAGNE D'IRRIGATION HORS ETIAGE 2019-2020

Société ou nom : SCEA DE GENDETS	Adresse : 2205 ROUTE DE DAUZET	N° Siret : 32311583200012	
Nom du gérant : BOSSERT LAURENT		N° CACG :	
Téléphone : 0558032787	CP et Commune : 40190 LE FRECHE	N° redevable AEAG :	40331415A
Portable : 0685428060	Mail : sceadecendets@alicepro.fr		

Périmètre Élémentaire (PE)	Type de ressource	Nom ressource	Volume de la retenue (m³)	Hors Etiage 2019-2020*		
				Debit Autorisé (m³/h)	Volume Autorisé (m³)	Surface Autorisée (ha)
Midour Amont	Cours d'eau	<b>Ruisseau affluent Midou Q2121010</b>			80000	52

points associés

N° PPT	Dpt	Commune	Lieu dit	Cadastre	Dispositif de mesure
37187	40	LE FRECHE	LAMIQUELLE	F148	Inutile

**Merci de vérifier les informations ci-dessus. Si des informations s'avèrent erronées, veuillez en informer IRRIGADOUR par retour courrier ou par mél : [accueil@irrigadour.fr](mailto:accueil@irrigadour.fr)**



## AUTORISATIONS DE PRELEVEMENTS AU TITRE DE LA LOI SUR L'EAU CAMPAGNE D'IRRIGATION HORS ETIAGE 2019-2020

Société ou nom : GAEC DES MOULINS	Adresse : 91 CHEMIN DE MOULIE	N° Siret : 32398223100025
Nom du gérant : LABORDE PAUL		N° CACG :
Téléphone : 0	CP et Commune : 40330 BRASSEPOUY	N° redevable AEAG : 40177402C
Portable : 0688437041	Mail : gaecdesmoulins@gmail.com	

Périmètre Élémentaire (PE)	Type de ressource	Nom ressource	Volume de la retenue (m³)	Hors Etiage 2019-2020*		
				Debit Autorisé (m³/h)	Volume Autorisé (m³)	Surface Autorisée (ha)
Luys	Source	<b>SOURCE ET RUISSELLEMENT</b>			20000	20

points associés

N° PPT	Dpt	Commune	Lieu dit	Cadastre	Dispositif de mesure
35588	40	BRASSEPOUY	BARTHE DE LARIBERE	WA18	Inutile

**Merci de vérifier les informations ci-dessus. Si des informations s'avèrent erronées, veuillez en informer IRRIGADOUR par retour courrier ou par mél : [accueil@irrigadour.fr](mailto:accueil@irrigadour.fr)**

## AUTORISATIONS DE PRELEVEMENTS AU TITRE DE LA LOI SUR L'EAU CAMPAGNE D'IRRIGATION HORS ETIAGE 2019-2020

Société ou nom : ASA NORD ADOUR	Adresse : 95 CH DE MARTINAT - MALET JOEL	N° Siret : 32429388500012	
Nom du gérant : MALET JOEL		N° CACG : 0	
Téléphone : 0558718279	CP et Commune : 40800 AIRE-SUR-L'ADOUR	N° redevable AEAG :	
Portable : 0676981550	Mail : joel.malet0074@orange.fr		

				<b>Hors Etiage 2019-2020*</b>		
Périmètre Élémentaire (PE)	Type de ressource	Nom ressource	Volume de la retenue (m³)	Débit Autorisé (m³/h)	Volume Autorisé (m³)	Surface Autorisée (ha)
Aire Aval-Audon	Cours d'eau	<b>Rivière Gioule</b>			3000000	2000

points associés

N° PPT	Dpt	Commune	Lieu dit	Cadaastre	Dispositif de mesure
34126	40	CAZERES-SUR-L'ADOUR	GIOULE	B660	Inutile

**Merci de vérifier les informations ci-dessus. Si des informations s'avèrent erronées, veuillez en informer IRRIGADOUR par retour courrier ou par mél : [accueil@irrigadour.fr](mailto:accueil@irrigadour.fr)**

## AUTORISATIONS DE PRELEVEMENTS AU TITRE DE LA LOI SUR L'EAU CAMPAGNE D'IRRIGATION HORS ETIAGE 2019-2020

Société ou nom : GAEC DU COS	Adresse : 120 ROUTE DES PECHEURS	N° Siret : 32443110500018	
Nom du gérant : A renseigner A renseigner		N° CACG : 0	
Téléphone : 0558522545	CP et Commune : 40270 LE VIGNAU	N° redevable AEAG : 40329401A	
Portable : 0682965721	Mail : maestri.patrick@orange.fr		

Périmètre Élémentaire (PE)	Type de ressource	Nom ressource	Volume de la retenue (m³)	Hors Etiage 2019-2020*		
				Débit Autorisé (m³/h)	Volume Autorisé (m³)	Surface Autorisée (ha)
Aire Aval-Audon	Source	<b>SOURCE ET RUISSELLEMENT</b>			1200	0,8

points associés

N° PPT	Dpt	Commune	Lieu dit	Cadastré	Dispositif de mesure
38862	40	LE VIGNAU	LA MALETTE	D462	Inutile

**Merci de vérifier les informations ci-dessus. Si des informations s'avèrent erronées, veuillez en informer IRRIGADOUR par retour courrier ou par mél : [accueil@irrigadour.fr](mailto:accueil@irrigadour.fr)**

\*Période hors étiage différente suivant le périmètre élémentaire (PE) : du 01/11 au 30/04 pour les PE 3-140-141-148-149-150-151-152-155 ; pour les autres 01/11 au 31/05

## AUTORISATIONS DE PRELEVEMENTS AU TITRE DE LA LOI SUR L'EAU CAMPAGNE D'IRRIGATION HORS ETIAGE 2019-2020

Société ou nom : SCEA DOMAINE D'ESCAGNAN	Adresse : ESCAGNAN	N° Siret : 32476676500014	
Nom du gérant : LEROUX A renseigner		N° CACG : 0	
Téléphone : 0562098826	CP et Commune : 32800 EAUZE	N° redevable AEAG :	
Portable : 0687215978	Mail : leroux.jeanfrancois@wanadoo.fr		

				Hors Etiage 2019-2020*		
Périmètre Élémentaire (PE)	Type de ressource	Nom ressource	Volume de la retenue (m³)	Debit Autorisé (m³/h)	Volume Autorisé (m³)	Surface Autorisée (ha)
Douze Aval	Nappe d'accompagnement	<b>NAPPE DU MIOCENE (AQUITANIEN)</b>			25000	

points associés

N° PPT	Dpt	Commune	Lieu dit	Cadastré	Dispositif de mesure
42885	40	LOSSE	CAPSEC		01WZK000581
11750	40	LOSSE	CAPSEC	E314	1746000041

				Hors Etiage 2019-2020*		
Périmètre Élémentaire (PE)	Type de ressource	Nom ressource	Volume de la retenue (m³)	Debit Autorisé (m³/h)	Volume Autorisé (m³)	Surface Autorisée (ha)
Douze Aval	Nappe d'accompagnement	<b>NAPPE DU MIOCENE (HELVETIEN)</b>			25000	

points associés

N° PPT	Dpt	Commune	Lieu dit	Cadastré	Dispositif de mesure
40659	40	LOSSE	CAPSEC	E355	A declarer

**Merci de vérifier les informations ci-dessus. Si des informations s'avèrent erronées, veuillez en informer IRRIGADOUR par retour courrier ou par mél : [accueil@irrigadour.fr](mailto:accueil@irrigadour.fr)**

## AUTORISATIONS DE PRELEVEMENTS AU TITRE DE LA LOI SUR L'EAU CAMPAGNE D'IRRIGATION HORS ETIAGE 2019-2020

Société ou nom : EARL DE TAULADE	Adresse : LARTIGAOU	N° Siret : 32598550500016	
Nom du gérant : LAFITTE JEAN MARC		N° CACG : 0	
Téléphone : 0558890379	CP et Commune : 40330 BRASSEMPOUY	N° redevable AEAG : 40054403B	
Portable : 0607027736	Mail : earl-de-taulade@orange.fr		

				<b>Hors Etiage 2019-2020*</b>		
Périmètre Élémentaire (PE)	Type de ressource	Nom ressource	Volume de la retenue (m³)	Débit Autorisé (m³/h)	Volume Autorisé (m³)	Surface Autorisée (ha)
Luys	Source	<b>RUISSELLEMENT</b>			30000	30

points associés

N° PPT	Dpt	Commune	Lieu dit	Cadastré	Dispositif de mesure
35586	40	BRASSEMPOUY	TAULADDE	WC42	Inutile

**Merci de vérifier les informations ci-dessus. Si des informations s'avèrent erronées, veuillez en informer IRRIGADOUR par retour courrier ou par mél : [accueil@irrigadour.fr](mailto:accueil@irrigadour.fr)**

## AUTORISATIONS DE PRELEVEMENTS AU TITRE DE LA LOI SUR L'EAU CAMPAGNE D'IRRIGATION HORS ETIAGE 2019-2020

Société ou nom : DUPORTE CLAUDE	Adresse : LA MAISON	N° Siret : 32647176000016	
Nom du gérant : DUPORTE CLAUDE		N° CACG : 0	
Téléphone : 0558458260	CP et Commune : 40190 LE FRECHE	N° redevable AEAG : 40100408A0	
Portable : 0685190013	Mail : 0		

Périmètre Élémentaire (PE)	Type de ressource	Nom ressource	Volume de la retenue (m³)	Hors Etiage 2019-2020*		
				Debit Autorisé (m³/h)	Volume Autorisé (m³)	Surface Autorisée (ha)
Midour Aval	Cours d'eau	<b>Rivière Lacquy</b>			31172	18,83

points associés

N° PPT	Dpt	Commune	Lieu dit	Cadastre	Dispositif de mesure
39655	40	LE FRECHE	CAPDOUBOS	A134	

**Merci de vérifier les informations ci-dessus. Si des informations s'avèrent erronées, veuillez en informer IRRIGADOUR par retour courrier ou par mél : [accueil@irrigadour.fr](mailto:accueil@irrigadour.fr)**

\*Période hors étiage différente suivant le périmètre élémentaire (PE) : du 01/11 au 30/04 pour les PE 3-140-141-148-149-150-151-152-155 ; pour les autres 01/11 au 31/05

## AUTORISATIONS DE PRELEVEMENTS AU TITRE DE LA LOI SUR L'EAU CAMPAGNE D'IRRIGATION HORS ETIAGE 2019-2020

Société ou nom : DARRORT MARIE ANTOINETTE	Adresse : 103 route de BERNATETS	N° Siret : 32715776400017	
Nom du gérant : DARRORT MARIE ANTOINETTE		N° CACG : 0	
Téléphone : 0559563568	CP et Commune : 40390 SAINT-MARTIN-DE-HINX	N° redevable AEAG : 40272407A0	
Portable : 0671374780	Mail : darrort.robert@hotmail.fr		

Périmètre Élémentaire (PE)	Type de ressource	Nom ressource	Volume de la retenue (m³)	Hors Etiage 2019-2020*		
				Debit Autorisé (m³/h)	Volume Autorisé (m³)	Surface Autorisée (ha)
St Vincent-Gaves	Source	<b>SOURCE ET RUISSELLEMENT</b>			1300	1,08

points associés

N° PPT	Dpt	Commune	Lieu dit	Cadastre	Dispositif de mesure
39049	40	SAINT-MARTIN-DE-HINX	CANTEGRIT	G243	Inutile

**Merci de vérifier les informations ci-dessus. Si des informations s'avèrent erronées, veuillez en informer IRRIGADOUR par retour courrier ou par mél : [accueil@irrigadour.fr](mailto:accueil@irrigadour.fr)**

## AUTORISATIONS DE PRELEVEMENTS AU TITRE DE LA LOI SUR L'EAU CAMPAGNE D'IRRIGATION HORS ETIAGE 2019-2020

Société ou nom : EARL L'EPI D'OR	Adresse : 2064 ROUTE DE ST ETIENNE	N° Siret : 32740906600013
Nom du gérant : CLAVE JULIEN		N° CACG :
Téléphone : 0558447861	CP et Commune : 40250 LAMOTHE	N° redevable AEAG : 40143400D
Portable : 0685570987	Mail : lepidor0995@orange.fr	

				<b>Hors Etiage 2019-2020*</b>		
Périmètre Élémentaire (PE)	Type de ressource	Nom ressource	Volume de la retenue (m³)	Débit Autorisé (m³/h)	Volume Autorisé (m³)	Surface Autorisée (ha)
Aire Aval-Audon	Cours d'eau	<b>Rivière MOULIN DE BARIS</b>			20000	8,33

points associés

N° PPT	Dpt	Commune	Lieu dit	Cadastré	Dispositif de mesure
38099	40	LAMOTHE	BARIS	C80	Inutile

**Merci de vérifier les informations ci-dessus. Si des informations s'avèrent erronées, veuillez en informer IRRIGADOUR par retour courrier ou par mél : [accueil@irrigadour.fr](mailto:accueil@irrigadour.fr)**



## AUTORISATIONS DE PRELEVEMENTS AU TITRE DE LA LOI SUR L'EAU CAMPAGNE D'IRRIGATION HORS ETIAGE 2019-2020

Société ou nom : DE VALICOURT MARC ETIENNE	Adresse : 922 ROUTE DU CHÂTEAU CHÂTEAU D ARRICAUD	N° Siret : 32749627900115	
Nom du gérant : DE VALICOURT MARC ETIENNE		N° CACG : 0	
Téléphone : 0558529890	CP et Commune : 40090 LAGLORIEUSE	N° redevable AEAG :	
Portable : 0608765316	Mail : arricaud@free.fr		

Périmètre Élémentaire (PE)	Type de ressource	Nom ressource	Volume de la retenue (m³)	Hors Etiage 2019-2020*		
				Debit Autorisé (m³/h)	Volume Autorisé (m³)	Surface Autorisée (ha)
Midour Aval	Cours d'eau	<b>Riviere Cazails (affit Midour)</b>			3600	2,88

points associés

N° PPT	Dpt	Commune	Lieu dit	Cadastre	Dispositif de mesure
36201	40	LACQUY	LAUCAT	G111	Inutile

**Merci de vérifier les informations ci-dessus. Si des informations s'avèrent erronées, veuillez en informer IRRIGADOUR par retour courrier ou par mél : [accueil@irrigadour.fr](mailto:accueil@irrigadour.fr)**

## AUTORISATIONS DE PRELEVEMENTS AU TITRE DE LA LOI SUR L'EAU CAMPAGNE D'IRRIGATION HORS ETIAGE 2019-2020

Société ou nom : EARL DE CANTARRE	Adresse : CANTARRE	N° Siret : 32783269700012	
Nom du gérant : MANCIET FRANCOISE		N° CACG : 0	
Téléphone : 0558761314	CP et Commune : 40500 CAUNA	N° redevable AEAG : 40076415A0	
Portable : 0671227574	Mail : earl.castarre@wanadoo.fr		

Périmètre Élémentaire (PE)	Type de ressource	Nom ressource	Volume de la retenue (m³)	Hors Etiage 2019-2020*		
				Debit Autorisé (m³/h)	Volume Autorisé (m³)	Surface Autorisée (ha)
Aire Aval-Audon	Cours d'eau	<b>Rivière Houniou</b>			146	

points associés

N° PPT	Dpt	Commune	Lieu dit	Cadastre	Dispositif de mesure
32207	40	LAMOTHE	SAROUTIOU	C54	Inutile

**Merci de vérifier les informations ci-dessus. Si des informations s'avèrent erronées, veuillez en informer IRRIGADOUR par retour courrier ou par mél : [accueil@irrigadour.fr](mailto:accueil@irrigadour.fr)**

\*Période hors étiage différente suivant le périmètre élémentaire (PE) : du 01/11 au 30/04 pour les PE 3-140-141-148-149-150-151-152-155 ; pour les autres 01/11 au 31/05

## AUTORISATIONS DE PRELEVEMENTS AU TITRE DE LA LOI SUR L'EAU CAMPAGNE D'IRRIGATION HORS ETIAGE 2019-2020

Société ou nom : EARL COUPET	Adresse : 1073 route de la chapelle - COUPET	N° Siret : 32815493500014	
Nom du gérant : LAMARQUE Sylvain		N° CACG :	
Téléphone : 0558522287	CP et Commune : 40270 BORDERES-ET-LAMENSANS	N° redevable AEAG :	40049402A
Portable : 0645600881	Mail : lamarquec@yahoo.fr		

Périmètre Élémentaire (PE)	Type de ressource	Nom ressource	Volume de la retenue (m³)	Hors Etiage 2019-2020*		
				Debit Autorisé (m³/h)	Volume Autorisé (m³)	Surface Autorisée (ha)
Aire Aval-Audon	Source	<b>RUISSELLEMENT</b>			25000	25

points associés

N° PPT	Dpt	Commune	Lieu dit	Cadastre	Dispositif de mesure
34653	40	BORDERES-ET-LAMENSANS	COUPET	G131	Inutile

**Merci de vérifier les informations ci-dessus. Si des informations s'avèrent erronées, veuillez en informer IRRIGADOUR par retour courrier ou par mél : [accueil@irrigadour.fr](mailto:accueil@irrigadour.fr)**

## AUTORISATIONS DE PRELEVEMENTS AU TITRE DE LA LOI SUR L'EAU CAMPAGNE D'IRRIGATION HORS ETIAGE 2019-2020

Société ou nom : SCEA DE PICHET	Adresse : A Barriquere	N° Siret : 32828778400024
Nom du gérant : PRENERON Laurent		N° CACG :
Téléphone : 0562096653	CP et Commune : 32240 CASTEX-D'ARMAGNAC	N° redevable AEAG : 32243410D
Portable : 0672629708	Mail : preneronlaurent@live.fr	

Périmètre Élémentaire (PE)	Type de ressource	Nom ressource	Volume de la retenue (m³)	Hors Etiage 2019-2020*		
				Debit Autorisé (m³/h)	Volume Autorisé (m³)	Surface Autorisée (ha)
Douze Amont	Cours d'eau	<b>La Douze et ses affluents (Douze Amont)</b>		20	80000	

points associés

N° PPT	Dpt	Commune	Lieu dit	Cadastre	Dispositif de mesure
	32	MAULEON-D'ARMAGNAC			02WZI00222

**Merci de vérifier les informations ci-dessus. Si des informations s'avèrent erronées, veuillez en informer IRRIGADOUR par retour courrier ou par mél : [accueil@irrigadour.fr](mailto:accueil@irrigadour.fr)**

## AUTORISATIONS DE PRELEVEMENTS AU TITRE DE LA LOI SUR L'EAU CAMPAGNE D'IRRIGATION HORS ETIAGE 2019-2020

Société ou nom : SCEA VALLEE DE L'ADOUR Adresse : 798 CHEMIN DE LAOUGA - CHINOY N° Siret : 32845715500013  
 Nom du gérant : LAMOTHE LIONEL N° CACG :  
 Téléphone : 0558710211 CP et Commune : 40280 BENQUET N° redevable AEAG : 40037419A  
 Portable : 0681776224 Mail : valleedeladour@orange.fr

Périmètre Élémentaire (PE)	Type de ressource	Nom ressource	Volume de la retenue (m³)	Hors Etiage 2019-2020*		
				Debit Autorisé (m³/h)	Volume Autorisé (m³)	Surface Autorisée (ha)
Aire Aval-Audon	Nappe d'accompagnement	<b>NAPPE ALLUVIALE DES TERRASSES RECENTES</b>			26250	

points associés

N° PPT	Dpt	Commune	Lieu dit	Cadastre	Dispositif de mesure
34870	40	BENQUET	RESEAU		01WZJ31796
11162	40	BENQUET	CHINOY	F461	Inutile
	40	BENQUET	CHINOY	F461	01WZJ31796

Périmètre Élémentaire (PE)	Type de ressource	Nom ressource	Volume de la retenue (m³)	Hors Etiage 2019-2020*		
				Debit Autorisé (m³/h)	Volume Autorisé (m³)	Surface Autorisée (ha)
Aire Aval-Audon	Cours d'eau	<b>Rivière Adour alimentée par CACG entre AIRE / AUDON</b>			25200	

points associés

N° PPT	Dpt	Commune	Lieu dit	Cadastre	Dispositif de mesure
	40	SAINT-AURICE-SUR-ADOUR	L'ILE	A88	01WZI39625

**Merci de vérifier les informations ci-dessus. Si des informations s'avèrent erronées, veuillez en informer IRRIGADOUR par retour courrier ou par mél : [accueil@irrigadour.fr](mailto:accueil@irrigadour.fr)**

## AUTORISATIONS DE PRELEVEMENTS AU TITRE DE LA LOI SUR L'EAU CAMPAGNE D'IRRIGATION HORS ETIAGE 2019-2020

Société ou nom : LARRERE BERNARD	Adresse : PONTIC	N° Siret : 32888902700012	
Nom du gérant : LARRERE BERNARD		N° CACG : 0	
Téléphone : 0558986392	CP et Commune : 40250 CAUPENNE	N° redevable AEAG : 40201403C	
Portable : 0674638757	Mail : 0		

Périmètre Élémentaire (PE)	Type de ressource	Nom ressource	Volume de la retenue (m³)	Hors Etiage 2019-2020*		
				Debit Autorisé (m³/h)	Volume Autorisé (m³)	Surface Autorisée (ha)
Luys	Source	<b>SOURCE ET RUISSELLEMENT</b>			4000	4

points associés

N° PPT	Dpt	Commune	Lieu dit	Cadastre	Dispositif de mesure
36801	40	BASTENNES	TOUYA	E138	Inutile

Périmètre Élémentaire (PE)	Type de ressource	Nom ressource	Volume de la retenue (m³)	Hors Etiage 2019-2020*		
				Debit Autorisé (m³/h)	Volume Autorisé (m³)	Surface Autorisée (ha)
Louts	Source	<b>SOURCE ET RUISSELLEMENT</b>			7000	7

points associés

N° PPT	Dpt	Commune	Lieu dit	Cadastre	Dispositif de mesure
39755	40	BAIGTS	COLONGUE	C321	Inutile

**Merci de vérifier les informations ci-dessus. Si des informations s'avèrent erronées, veuillez en informer IRRIGADOUR par retour courrier ou par mél : [accueil@irrigadour.fr](mailto:accueil@irrigadour.fr)**

## AUTORISATIONS DE PRELEVEMENTS AU TITRE DE LA LOI SUR L'EAU CAMPAGNE D'IRRIGATION HORS ETIAGE 2019-2020

Société ou nom : CASSIN DENIS	Adresse : 6 Rue de la Coudette	N° Siret : 32890972600023
Nom du gérant : CASSIN Denis		N° CACG :
Téléphone : 0562092097	CP et Commune : 32290 AIGNAN	N° redevable AEAG : 32081407A
Portable : 0609390372	Mail : denis.cassin2@wanadoo.fr	

Périmètre Élémentaire (PE)	Type de ressource	Nom ressource	Volume de la retenue (m³)	Hors Etiage 2019-2020*		
				Debit Autorisé (m³/h)	Volume Autorisé (m³)	Surface Autorisée (ha)
Douze Amont	Cours d'eau	<b>Rivière Douze alimentée par CACG (SAINT-JEAN)</b>		30	20000	

points associés

N° PPT	Dpt	Commune	Lieu dit	Cadastre	Dispositif de mesure
	32	CASTELNAVET			06WLI85672
	32	CASTELNAVET			03WLI81213

Périmètre Élémentaire (PE)	Type de ressource	Nom ressource	Volume de la retenue (m³)	Hors Etiage 2019-2020*		
				Debit Autorisé (m³/h)	Volume Autorisé (m³)	Surface Autorisée (ha)
Midour Amont	Cours d'eau	<b>RIBERETTE REALIMENTE</b>		40	30000	

points associés

N° PPT	Dpt	Commune	Lieu dit	Cadastre	Dispositif de mesure
	32	CASTELNAVET			06WLI85674

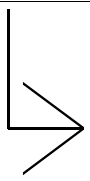
**Merci de vérifier les informations ci-dessus. Si des informations s'avèrent erronées, veuillez en informer IRRIGADOUR par retour courrier ou par mél : [accueil@irrigadour.fr](mailto:accueil@irrigadour.fr)**

## AUTORISATIONS DE PRELEVEMENTS AU TITRE DE LA LOI SUR L'EAU CAMPAGNE D'IRRIGATION HORS ETIAGE 2019-2020

Société ou nom : SCEA DE MENON	Adresse : 1078 CHEMIN DE MENON	N° Siret : 32891766100014
Nom du gérant : TACHON ARNAUD		N° CACG :
Téléphone : 0558716310	CP et Commune : 40800 DUHORT-BACHEN	N° redevable AEAG : 40091402B
Portable : 0612365338	Mail : arnaud.tachon@wanadoo.fr	

Périmètre Élémentaire (PE)	Type de ressource	Nom ressource	Volume de la retenue (m³)	Hors Etiage 2019-2020*		
				Debit Autorisé (m³/h)	Volume Autorisé (m³)	Surface Autorisée (ha)
Aire Aval-Audon	Cours d'eau	<b>Rivière Adour alimentée par CACG entre AIRE / AUDON</b>		100	90000	

points associés



N° PPT	Dpt	Commune	Lieu dit	Cadastre	Dispositif de mesure
	40	DUHORT-BACHEN			15AEK102574
	40	CAZERES-SUR-L'ADOUR			15AEA105933
	40	DUHORT-BACHEN	PETEPOOU	M55	01WZK001079

**Merci de vérifier les informations ci-dessus. Si des informations s'avèrent erronées, veuillez en informer IRRIGADOUR par retour courrier ou par mél : [accueil@irrigadour.fr](mailto:accueil@irrigadour.fr)**

\*Période hors étiage différente suivant le périmètre élémentaire (PE) : du 01/11 au 30/04 pour les PE 3-140-141-148-149-150-151-152-155 ; pour les autres 01/11 au 31/05



## AUTORISATIONS DE PRELEVEMENTS AU TITRE DE LA LOI SUR L'EAU CAMPAGNE D'IRRIGATION HORS ETIAGE 2019-2020

Société ou nom : LAPLACE PIERRE	Adresse : 466 ROUTE DE L'ADOUR	N° Siret : 32908937900013	
Nom du gérant : LAPLACE PIERRE		N° CACG : 0	
Téléphone : 0558577178	CP et Commune : 40300 PEY	N° redevable AEAG : 40222400A	
Portable : 0677057387	Mail : 0		

Périmètre Élémentaire (PE)	Type de ressource	Nom ressource	Volume de la retenue (m³)	Hors Etiage 2019-2020*		
				Debit Autorisé (m³/h)	Volume Autorisé (m³)	Surface Autorisée (ha)
St Vincent-Gaves	Cours d'eau	<b>Riviere Adour</b>		35	2000	

points associés

N° PPT	Dpt	Commune	Lieu dit	Cadastre	Dispositif de mesure
12892	40	PEY	PEHABE	B175	WA0113401
	40	PEY	PELAUCAT	B354	WA0113401

Périmètre Élémentaire (PE)	Type de ressource	Nom ressource	Volume de la retenue (m³)	Hors Etiage 2019-2020*		
				Debit Autorisé (m³/h)	Volume Autorisé (m³)	Surface Autorisée (ha)
St Vincent-Gaves	Source	<b>SOURCE ET RUISSELLEMENT</b>			1500,1	

points associés

N° PPT	Dpt	Commune	Lieu dit	Cadastre	Dispositif de mesure
38151	40	PEY	LES EYRES	B19	Inutile

**Merci de vérifier les informations ci-dessus. Si des informations s'avèrent erronées, veuillez en informer IRRIGADOUR par retour courrier ou par mél : [accueil@irrigadour.fr](mailto:accueil@irrigadour.fr)**

## AUTORISATIONS DE PRELEVEMENTS AU TITRE DE LA LOI SUR L'EAU CAMPAGNE D'IRRIGATION HORS ETIAGE 2019-2020

Société ou nom : POMARET GUY	Adresse : 311 ROUTE DE CASTERA	N° Siret : 32926741300014
Nom du gérant : POMARET GUY		N° CACG : 0
Téléphone : 0558891521	CP et Commune : 40300 SAINT-ETIENNE-D'ORTHE	N° redevable AEAG :
Portable : 0609304668	Mail : 0	

Périmètre Élémentaire (PE)	Type de ressource	Nom ressource	Volume de la retenue (m³)	Hors Etiage 2019-2020*		
				Debit Autorisé (m³/h)	Volume Autorisé (m³)	Surface Autorisée (ha)
St Vincent-Gaves	Source	<b>RUISSELLEMENT</b>			7000	0,8

points associés

N° PPT	Dpt	Commune	Lieu dit	Cadastre	Dispositif de mesure
41155	40	SAINT-ETIENNE-D'ORTHE	LE BORDE	A237	Inutile

**Merci de vérifier les informations ci-dessus. Si des informations s'avèrent erronées, veuillez en informer IRRIGADOUR par retour courrier ou par mél : [accueil@irrigadour.fr](mailto:accueil@irrigadour.fr)**

\*Période hors étiage différente suivant le périmètre élémentaire (PE) : du 01/11 au 30/04 pour les PE 3-140-141-148-149-150-151-152-155 ; pour les autres 01/11 au 31/05

## AUTORISATIONS DE PRELEVEMENTS AU TITRE DE LA LOI SUR L'EAU CAMPAGNE D'IRRIGATION HORS ETIAGE 2019-2020

Société ou nom : SCEA LATOUR	Adresse : 3 RUE ETIENNE ARDOUIN	N° Siret : 32959337000011	
Nom du gérant : DE GOROSTARZU François-Xavier		N° CACG : 0	
Téléphone : 0559243472	CP et Commune : 64200 BIARRITZ	N° redevable AEAG : 40089404B0	
Portable : 0607625436	Mail : scea.de.latour@wanadoo.fr		

Périmètre Élémentaire (PE)	Type de ressource	Nom ressource	Volume de la retenue (m³)	Hors Etiage 2019-2020*		
				Debit Autorisé (m³/h)	Volume Autorisé (m³)	Surface Autorisée (ha)
Louts	Source	<b>RUISSELLEMENT</b>			90000	85

points associés

N° PPT	Dpt	Commune	Lieu dit	Cadastre	Dispositif de mesure
32883	40	DOAZIT	DEZEST	F972	Inutile

**Merci de vérifier les informations ci-dessus. Si des informations s'avèrent erronées, veuillez en informer IRRIGADOUR par retour courrier ou par mél : [accueil@irrigadour.fr](mailto:accueil@irrigadour.fr)**

## AUTORISATIONS DE PRELEVEMENTS AU TITRE DE LA LOI SUR L'EAU CAMPAGNE D'IRRIGATION HORS ETIAGE 2019-2020

Société ou nom : EARL DE VIELLOTTE	Adresse : MAISON VIELLOTTE	N° Siret : 33034571100015	
Nom du gérant : BOISELLE DANIEL		N° CACG : 0	
Téléphone : 0558987104	CP et Commune : 40180 SAINT-PANDELON	N° redevable AEAG : 40277402B	
Portable : 0684229430	Mail : viellotte@wanadoo.fr		

				Hors Etiage 2019-2020*		
Périmètre Élémentaire (PE)	Type de ressource	Nom ressource	Volume de la retenue (m³)	Débit Autorisé (m³/h)	Volume Autorisé (m³)	Surface Autorisée (ha)
Luys	Cours d'eau	<b>Ruisseau de Laplante Q3461130</b>			27000	21,6

points associés

N° PPT	Dpt	Commune	Lieu dit	Cadastré	Dispositif de mesure
39659	40	SAINT-PANDELON	LAPLANTE	C34	Inutile

**Merci de vérifier les informations ci-dessus. Si des informations s'avèrent erronées, veuillez en informer IRRIGADOUR par retour courrier ou par mél : [accueil@irrigadour.fr](mailto:accueil@irrigadour.fr)**

## AUTORISATIONS DE PRELEVEMENTS AU TITRE DE LA LOI SUR L'EAU CAMPAGNE D'IRRIGATION HORS ETIAGE 2019-2020

Société ou nom : EARL DE CASTAGNOULA	Adresse : 1009 ROUTE DE PECORADE	N° Siret : 33082754400017
Nom du gérant : BARRERE ROMAIN		N° CACG :
Téléphone : 0558445265	CP et Commune : 40320 SORBETS	N° redevable AEAG : 40305401B0
Portable : 0613166122	Mail : decastagnoula@orange.fr	

Périmètre Élémentaire (PE)	Type de ressource	Nom ressource	Volume de la retenue (m³)	Hors Etiage 2019-2020*		
				Debit Autorisé (m³/h)	Volume Autorisé (m³)	Surface Autorisée (ha)
Aire Aval-Audon	Source	<b>SOURCE ET RUISSELLEMENT</b>			6500	5

points associés

N° PPT	Dpt	Commune	Lieu dit	Cadastré	Dispositif de mesure
33612	40	SORBETS	CHÂTEAU	C111	Inutile

**Merci de vérifier les informations ci-dessus. Si des informations s'avèrent erronées, veuillez en informer IRRIGADOUR par retour courrier ou par mél : [accueil@irrigadour.fr](mailto:accueil@irrigadour.fr)**

\*Période hors étiage différente suivant le périmètre élémentaire (PE) : du 01/11 au 30/04 pour les PE 3-140-141-148-149-150-151-152-155 ; pour les autres 01/11 au 31/05

## AUTORISATIONS DE PRELEVEMENTS AU TITRE DE LA LOI SUR L'EAU CAMPAGNE D'IRRIGATION HORS ETIAGE 2019-2020

Société ou nom : EARL DE PEYANNE	Adresse : 762 ROUTE DE MAJURAOU	N° Siret : 33092730200019	
Nom du gérant : PRUGUE MICHEL		N° CACG : 0	
Téléphone : 0558792022	CP et Commune : 40700 MANT	N° redevable AEAG : 40172400A	
Portable : 0686276289	Mail : michel.prugue@wanadoo.fr		

Périmètre Élémentaire (PE)	Type de ressource	Nom ressource	Volume de la retenue (m³)	Hors Etiage 2019-2020*		
				Debit Autorisé (m³/h)	Volume Autorisé (m³)	Surface Autorisée (ha)
Louts	Source	<b>RUISSELLEMENT</b>			70000	34

points associés

N° PPT	Dpt	Commune	Lieu dit	Cadastre	Dispositif de mesure
35738	40	MANT	LES HOUNTETTES	AE192	Inutile

**Merci de vérifier les informations ci-dessus. Si des informations s'avèrent erronées, veuillez en informer IRRIGADOUR par retour courrier ou par mél : [accueil@irrigadour.fr](mailto:accueil@irrigadour.fr)**

## AUTORISATIONS DE PRELEVEMENTS AU TITRE DE LA LOI SUR L'EAU CAMPAGNE D'IRRIGATION HORS ETIAGE 2019-2020

Société ou nom : SCEA DE LA COLLINE      Adresse : 863 IMPASSE DE MORLANNE LACOUTURE      N° Siret : 33133907700017  
 Nom du gérant : BERNOS XAVIER      N° CACG :  
 Téléphone : 0558985842      CP et Commune : 40250 BERGOUEY      N° redevable AEAG : 40038400B  
 Portable : 0632897600      Mail : x.bernos@orange.fr

Périmètre Élémentaire (PE)	Type de ressource	Nom ressource	Volume de la retenue (m³)	Hors Etiage 2019-2020*		
				Debit Autorisé (m³/h)	Volume Autorisé (m³)	Surface Autorisée (ha)
Louts	Retenue déconnectée	<b>Reservoir BACHE DE LARRECQ (2) (7000 m³)</b>		30	8000	

points associés

N° PPT	Dpt	Commune	Lieu dit	Cadastre	Dispositif de mesure
31938	40	BERGOUEY	BACHE DE LARRECQ	A461	WA0113079

Périmètre Élémentaire (PE)	Type de ressource	Nom ressource	Volume de la retenue (m³)	Hors Etiage 2019-2020*		
				Debit Autorisé (m³/h)	Volume Autorisé (m³)	Surface Autorisée (ha)
Luys	Source	<b>SOURCE ET RUISSELLEMENT</b>			1500	1

points associés

N° PPT	Dpt	Commune	Lieu dit	Cadastre	Dispositif de mesure
35812	40	BERGOUEY	LARRECQ	C13	Inutile

Périmètre Élémentaire (PE)	Type de ressource	Nom ressource	Volume de la retenue (m³)	Hors Etiage 2019-2020*		
				Debit Autorisé (m³/h)	Volume Autorisé (m³)	Surface Autorisée (ha)

**Merci de vérifier les informations ci-dessus. Si des informations s'avèrent erronées, veuillez en informer IRRIGADOUR par retour courrier ou par mél : [accueil@irrigadour.fr](mailto:accueil@irrigadour.fr)**

## AUTORISATIONS DE PRELEVEMENTS AU TITRE DE LA LOI SUR L'EAU CAMPAGNE D'IRRIGATION HORS ETIAGE 2019-2020

Périmètre Élémentaire (PE)	Type de ressource	Nom ressource	Volume de la retenue (m³)	Hors Etiage 2019-2020*		
				Debit Autorisé (m³/h)	Volume Autorisé (m³)	Surface Autorisée (ha)
Luys	Source	<b>SOURCE ET RUISSELLEMENT</b>			10000	7

points associés

N° PPT	Dpt	Commune	Lieu dit	Cadastre	Dispositif de mesure
35814	40	BERGOUEY	LABORDE	C35	Inutile

Périmètre Élémentaire (PE)	Type de ressource	Nom ressource	Volume de la retenue (m³)	Hors Etiage 2019-2020*		
				Debit Autorisé (m³/h)	Volume Autorisé (m³)	Surface Autorisée (ha)
Luys	Retenue déconnectée	<b>Reservoir PEYROUMINE (10000 m³)</b>		30	10000	

points associés

N° PPT	Dpt	Commune	Lieu dit	Cadastre	Dispositif de mesure
35821	40	BERGOUEY	RESEAU		WA0113036
	40	BERGOUEY	LABORDE	C17	WA0113036

Périmètre Élémentaire (PE)	Type de ressource	Nom ressource	Volume de la retenue (m³)	Hors Etiage 2019-2020*		
				Debit Autorisé (m³/h)	Volume Autorisé (m³)	Surface Autorisée (ha)
Louts	Source	<b>SOURCE ET RUISSELLEMENT</b>			7000	6,67

points associés

N° PPT	Dpt	Commune	Lieu dit	Cadastre	Dispositif de mesure
39593	40	BERGOUEY	LARRECQ	A371	Inutile

**Merci de vérifier les informations ci-dessus. Si des informations s'avèrent erronées, veuillez en informer IRRIGADOUR par retour courrier ou par mél : [accueil@irrigadour.fr](mailto:accueil@irrigadour.fr)**



## AUTORISATIONS DE PRELEVEMENTS AU TITRE DE LA LOI SUR L'EAU CAMPAGNE D'IRRIGATION HORS ETIAGE 2019-2020

Société ou nom : DARBO JEAN LOUIS	Adresse : PON	N° Siret : 33172642200016	
Nom du gérant : DARBO JEAN LOUIS		N° CACG : 0	
Téléphone : 0558459700	CP et Commune : 40270 RENUNG	N° redevable AEAG : 40240407A0	
Portable : 0678833634	Mail : jldarbo@orange.fr		

Périmètre Élémentaire (PE)	Type de ressource	Nom ressource	Volume de la retenue (m³)	Hors Etiage 2019-2020*		
				Debit Autorisé (m³/h)	Volume Autorisé (m³)	Surface Autorisée (ha)
Aire Aval-Audon	Cours d'eau	<b>Rivière COUSTON</b>			16000	16

points associés

N° PPT	Dpt	Commune	Lieu dit	Cadastre	Dispositif de mesure
32943	40	RENUNG	PON	H232	Inutile

Périmètre Élémentaire (PE)	Type de ressource	Nom ressource	Volume de la retenue (m³)	Hors Etiage 2019-2020*		
				Debit Autorisé (m³/h)	Volume Autorisé (m³)	Surface Autorisée (ha)
Aire Aval-Audon	Cours d'eau	<b>Rivière COUSTON</b>			9000	9

points associés

N° PPT	Dpt	Commune	Lieu dit	Cadastre	Dispositif de mesure
37851	40	RENUNG	BIDALAN	H157	Inutile

**Merci de vérifier les informations ci-dessus. Si des informations s'avèrent erronées, veuillez en informer IRRIGADOUR par retour courrier ou par mél : [accueil@irrigadour.fr](mailto:accueil@irrigadour.fr)**

## AUTORISATIONS DE PRELEVEMENTS AU TITRE DE LA LOI SUR L'EAU CAMPAGNE D'IRRIGATION HORS ETIAGE 2019-2020

Société ou nom : BOURRETERE JACQUES	Adresse : 937 ROUTE D'ESTIBAUX	N° Siret : 33177008100015	
Nom du gérant : BOURRETERE JACQUES		N° CACG : 0	
Téléphone : 0558982085	CP et Commune : 40350 POUILLON	N° redevable AEAG : 40233415A	
Portable : 00	Mail : 0		

Périmètre Élémentaire (PE)	Type de ressource	Nom ressource	Volume de la retenue (m³)	Hors Etiage 2019-2020*		
				Debit Autorisé (m³/h)	Volume Autorisé (m³)	Surface Autorisée (ha)
Luys	Source	<b>SOURCE ET RUISSELLEMENT</b>			30003	

points associés

N° PPT	Dpt	Commune	Lieu dit	Cadastre	Dispositif de mesure
39676	40	POUILLON	MONDILLON	WA21	Inutile

**Merci de vérifier les informations ci-dessus. Si des informations s'avèrent erronées, veuillez en informer IRRIGADOUR par retour courrier ou par mél : [accueil@irrigadour.fr](mailto:accueil@irrigadour.fr)**

## AUTORISATIONS DE PRELEVEMENTS AU TITRE DE LA LOI SUR L'EAU CAMPAGNE D'IRRIGATION HORS ETIAGE 2019-2020

Société ou nom : EARL DE LATASTE	Adresse : LATASTE	N° Siret : 33178869500012	
Nom du gérant : A renseigner A renseigner		N° CACG : 0	
Téléphone : 0558977246	CP et Commune : 40250 SAINT-AUBIN	N° redevable AEAG : 40249406B	
Portable : 0681892782	Mail : earldelataste@orange.fr		

Périmètre Élémentaire (PE)	Type de ressource	Nom ressource	Volume de la retenue (m³)	Hors Etiage 2019-2020*		
				Debit Autorisé (m³/h)	Volume Autorisé (m³)	Surface Autorisée (ha)
Louts	Source	<b>SOURCE ET RUISSELLEMENT</b>			22000	18

points associés

N° PPT	Dpt	Commune	Lieu dit	Cadastre	Dispositif de mesure
35194	40	SAINT-AUBIN	LATASTE	ZE53	Inutile

Périmètre Élémentaire (PE)	Type de ressource	Nom ressource	Volume de la retenue (m³)	Hors Etiage 2019-2020*		
				Debit Autorisé (m³/h)	Volume Autorisé (m³)	Surface Autorisée (ha)
Aire Aval-Audon	Cours d'eau	<b>Ruisseau Fontaine d'Aurice Q1251140</b>			5528	4,38

points associés

N° PPT	Dpt	Commune	Lieu dit	Cadastre	Dispositif de mesure
34684	40	AURICE	MATGHE	B279	Inutile

**Merci de vérifier les informations ci-dessus. Si des informations s'avèrent erronées, veuillez en informer IRRIGADOUR par retour courrier ou par mél : [accueil@irrigadour.fr](mailto:accueil@irrigadour.fr)**

\*Période hors étiage différente suivant le périmètre élémentaire (PE) : du 01/11 au 30/04 pour les PE 3-140-141-148-149-150-151-152-155 ; pour les autres 01/11 au 31/05

## AUTORISATIONS DE PRELEVEMENTS AU TITRE DE LA LOI SUR L'EAU CAMPAGNE D'IRRIGATION HORS ETIAGE 2019-2020

Société ou nom : EARL DE GAYAN LAJUS	Adresse : 311 CHEMIN DE GAYAN	N° Siret : 33180270200018	
Nom du gérant : LAJUS JEAN-MARC		N° CACG : 0	
Téléphone : 0558987346	CP et Commune : 40180 BENESE-LES-DAX	N° redevable AEAG : 40035401B	
Portable : 0686279332	Mail : lajus.jm@cegetel.fr		

Périmètre Élémentaire (PE)	Type de ressource	Nom ressource	Volume de la retenue (m³)	Hors Etiage 2019-2020*		
				Debit Autorisé (m³/h)	Volume Autorisé (m³)	Surface Autorisée (ha)
Luys	Retenue déconnectée	<b>Reservoir BOUDIGAU (30000 m³)</b>		70	30000	

points associés

N° PPT	Dpt	Commune	Lieu dit	Cadastre	Dispositif de mesure
40648	40	BENESE-LES-DAX	GAYAN	B317	A declarer
31916	40	BENESE-LES-DAX	BOUDIGAU	B317	00WZP072154

Périmètre Élémentaire (PE)	Type de ressource	Nom ressource	Volume de la retenue (m³)	Hors Etiage 2019-2020*		
				Debit Autorisé (m³/h)	Volume Autorisé (m³)	Surface Autorisée (ha)
Luys	Cours d'eau	<b>Riviere HOURMEIGNON</b>			30000	20

points associés

N° PPT	Dpt	Commune	Lieu dit	Cadastre	Dispositif de mesure
32696	40	BENESE-LES-DAX	BOUDIGAU	B254	Inutile

**Merci de vérifier les informations ci-dessus. Si des informations s'avèrent erronées, veuillez en informer IRRIGADOUR par retour courrier ou par mél : [accueil@irrigadour.fr](mailto:accueil@irrigadour.fr)**

## AUTORISATIONS DE PRELEVEMENTS AU TITRE DE LA LOI SUR L'EAU CAMPAGNE D'IRRIGATION HORS ETIAGE 2019-2020

Société ou nom : TOUYA CHRISTIAN	Adresse : 893 ROUTE DU PLE	N° Siret : 33186577400011
Nom du gérant : TOUYA CHRISTIAN		N° CACG : 0
Téléphone : 0558577428	CP et Commune : 40180 SAUBUSSE	N° redevable AEAG : 40293403A
Portable : 0682532785	Mail : christian.touya@sfr.fr	

Périmètre Élémentaire (PE)	Type de ressource	Nom ressource	Volume de la retenue (m³)	Hors Etiage 2019-2020*		
				Debit Autorisé (m³/h)	Volume Autorisé (m³)	Surface Autorisée (ha)
St Vincent-Gaves	Cours d'eau	<b>Riviere Jouanin</b>		20	20000	

points associés

N° PPT	Dpt	Commune	Lieu dit	Cadastre	Dispositif de mesure
13467	40	SAUBUSSE	GRAND PLE	B83	ZR1944-2

Périmètre Élémentaire (PE)	Type de ressource	Nom ressource	Volume de la retenue (m³)	Hors Etiage 2019-2020*		
				Debit Autorisé (m³/h)	Volume Autorisé (m³)	Surface Autorisée (ha)
St Vincent-Gaves	Source	<b>SOURCE ET RUISSELLEMENT</b>			9000	5,4

points associés

N° PPT	Dpt	Commune	Lieu dit	Cadastre	Dispositif de mesure
36935	40	SAUBUSSE	LE DEZ	A185	Inutile

Périmètre Élémentaire (PE)	Type de ressource	Nom ressource	Volume de la retenue (m³)	Hors Etiage 2019-2020*		
				Debit Autorisé (m³/h)	Volume Autorisé (m³)	Surface Autorisée (ha)

**Merci de vérifier les informations ci-dessus. Si des informations s'avèrent erronées, veuillez en informer IRRIGADOUR par retour courrier ou par mél : [accueil@irrigadour.fr](mailto:accueil@irrigadour.fr)**

## AUTORISATIONS DE PRELEVEMENTS AU TITRE DE LA LOI SUR L'EAU CAMPAGNE D'IRRIGATION HORS ETIAGE 2019-2020

Périmètre Élémentaire (PE)	Type de ressource	Nom ressource	Volume de la retenue (m³)	Hors Etiage 2019-2020*		
				Debit Autorisé (m³/h)	Volume Autorisé (m³)	Surface Autorisée (ha)
St Vincent-Gaves	Retenue déconnectée	<b>Reservoir GRAND PLE (9000 m³)</b>		80		

points associés

N° PPT	Dpt	Commune	Lieu dit	Cadastre	Dispositif de mesure
36936	40	SAUBUSSE	LE DEZ	A187	01WZG39454

**Merci de vérifier les informations ci-dessus. Si des informations s'avèrent erronées, veuillez en informer IRRIGADOUR par retour courrier ou par mél : [accueil@irrigadour.fr](mailto:accueil@irrigadour.fr)**

## AUTORISATIONS DE PRELEVEMENTS AU TITRE DE LA LOI SUR L'EAU CAMPAGNE D'IRRIGATION HORS ETIAGE 2019-2020

Société ou nom : ABADIE FRANCIS	Adresse : Village	N° Siret : 33200220300021
Nom du gérant : ABADIE Francis		N° CACG :
Téléphone : 0562648800	CP et Commune : 32230 CAZAUX-VILLECOMTAL	N° redevable AEAG :
Portable : 0609375666	Mail : francisabadie@hotmail.fr	

Périmètre Élémentaire (PE)	Type de ressource	Nom ressource	Volume de la retenue (m³)	Hors Etiage 2019-2020*		
				Debit Autorisé (m³/h)	Volume Autorisé (m³)	Surface Autorisée (ha)
Louet-Arros-Estéous	Cours d'eau	<b>ARROS REALIMENTE</b>		43	2400	1,26

points associés

N° PPT	Dpt	Commune	Lieu dit	Cadastre	Dispositif de mesure
	32	MALABAT			WA105A085
	32	MALABAT			WA105A085

**Merci de vérifier les informations ci-dessus. Si des informations s'avèrent erronées, veuillez en informer IRRIGADOUR par retour courrier ou par mél : [accueil@irrigadour.fr](mailto:accueil@irrigadour.fr)**

## AUTORISATIONS DE PRELEVEMENTS AU TITRE DE LA LOI SUR L'EAU CAMPAGNE D'IRRIGATION HORS ETIAGE 2019-2020

Société ou nom : EARL LE MIGNON	Adresse : 149 CHEMIN DU MIGNON	N° Siret : 33321140700015
Nom du gérant : LAPORTE DOMINIQUE		N° CACG :
Téléphone : 0558977298	CP et Commune : 40250 MUGRON	N° redevable AEAG : 40201411C
Portable : 0681256057	Mail : laporte.dominique@club-internet.fr	

Périmètre Élémentaire (PE)	Type de ressource	Nom ressource	Volume de la retenue (m³)	Hors Etiage 2019-2020*		
				Debit Autorisé (m³/h)	Volume Autorisé (m³)	Surface Autorisée (ha)
Louts	Cours d'eau	<b>Ruisseau affluent Louts Q3071070</b>			8000	5,71

points associés

N° PPT	Dpt	Commune	Lieu dit	Cadastre	Dispositif de mesure
42423	40	MUGRON	MAILLOC	G85	WA013214

Périmètre Élémentaire (PE)	Type de ressource	Nom ressource	Volume de la retenue (m³)	Hors Etiage 2019-2020*		
				Debit Autorisé (m³/h)	Volume Autorisé (m³)	Surface Autorisée (ha)
Louts	Cours d'eau	<b>Ruisseau affluent Louts Q3071070</b>			13216	9,4

points associés

N° PPT	Dpt	Commune	Lieu dit	Cadastre	Dispositif de mesure
38962	40	MUGRON	MAILLOC	G85	Inutile

**Merci de vérifier les informations ci-dessus. Si des informations s'avèrent erronées, veuillez en informer IRRIGADOUR par retour courrier ou par mél : [accueil@irrigadour.fr](mailto:accueil@irrigadour.fr)**

\*Période hors étiage différente suivant le périmètre élémentaire (PE) : du 01/11 au 30/04 pour les PE 3-140-141-148-149-150-151-152-155 ; pour les autres 01/11 au 31/05



## AUTORISATIONS DE PRELEVEMENTS AU TITRE DE LA LOI SUR L'EAU CAMPAGNE D'IRRIGATION HORS ETIAGE 2019-2020

Société ou nom : GAEC DE CAUPENNE VIEILLE      Adresse : Village      N° Siret : 33332893800019  
 Nom du gérant : LASSIS Philippe      N° CACG :  
 Téléphone : 0562091465      CP et Commune : 32110 CAUPENNE-D'ARMAGNAC      N° redevable AEAG : 32094403A  
 Portable : 0688840386      Mail : lassis.pierre@free.fr

Périmètre Élémentaire (PE)	Type de ressource	Nom ressource	Volume de la retenue (m³)	Hors Etiage 2019-2020*		
				Debit Autorisé (m³/h)	Volume Autorisé (m³)	Surface Autorisée (ha)
Midour Amont	Cours d'eau	<b>MIDOUZON</b>		8	25000	

points associés

N° PPT	Dpt	Commune	Lieu dit	Cadastre	Dispositif de mesure
	32	SAINTE-CHRISTIE-D'ARMAGNAC	Au Bouscau	C699	013

Périmètre Élémentaire (PE)	Type de ressource	Nom ressource	Volume de la retenue (m³)	Hors Etiage 2019-2020*		
				Debit Autorisé (m³/h)	Volume Autorisé (m³)	Surface Autorisée (ha)
Midour Amont	Retenue déconnectée	<b>Caupenne vieille_32094014</b>		40	5000	

points associés

N° PPT	Dpt	Commune	Lieu dit	Cadastre	Dispositif de mesure
	32	CAUPENNE-D'ARMAGNAC	Caupenne vieille		2292

Périmètre Élémentaire (PE)	Type de ressource	Nom ressource	Volume de la retenue (m³)	Hors Etiage 2019-2020*		
				Debit Autorisé (m³/h)	Volume Autorisé (m³)	Surface Autorisée (ha)

**Merci de vérifier les informations ci-dessus. Si des informations s'avèrent erronées, veuillez en informer IRRIGADOUR par retour courrier ou par mél : [accueil@irrigadour.fr](mailto:accueil@irrigadour.fr)**

## AUTORISATIONS DE PRELEVEMENTS AU TITRE DE LA LOI SUR L'EAU CAMPAGNE D'IRRIGATION HORS ETIAGE 2019-2020

Périmètre Élémentaire (PE)	Type de ressource	Nom ressource	Volume de la retenue (m³)	Hors Etiage 2019-2020*		
				Debit Autorisé (m³/h)	Volume Autorisé (m³)	Surface Autorisée (ha)
Midour Amont	Cours d'eau	<b>MIDOUR AMONT REALIMENTE</b>		94	10000	

points associés

N° PPT	Dpt	Commune	Lieu dit	Cadastre	Dispositif de mesure
	32	SAINTE-CHRISTIE-D'ARMAGNAC			02WZI24718
	32	PANJAS			09AEJ503181
	32	PANJAS			02WAJ034920

Périmètre Élémentaire (PE)	Type de ressource	Nom ressource	Volume de la retenue (m³)	Hors Etiage 2019-2020*		
				Debit Autorisé (m³/h)	Volume Autorisé (m³)	Surface Autorisée (ha)
Midour Amont	Cours d'eau	<b>MIDOUR AMONT REALIMENTE</b>		54	10000	

points associés

N° PPT	Dpt	Commune	Lieu dit	Cadastre	Dispositif de mesure
	32	SAINTE-CHRISTIE-D'ARMAGNAC			02WZI24718
	32	PANJAS			09AEJ503181
	32	PANJAS			02WAJ034920

**Merci de vérifier les informations ci-dessus. Si des informations s'avèrent erronées, veuillez en informer IRRIGADOUR par retour courrier ou par mél : [accueil@irrigadour.fr](mailto:accueil@irrigadour.fr)**

## AUTORISATIONS DE PRELEVEMENTS AU TITRE DE LA LOI SUR L'EAU CAMPAGNE D'IRRIGATION HORS ETIAGE 2019-2020

Société ou nom : GAEC REY CAZALET	Adresse : 462 CHEMIN DE COMPAYRET QUARTIER GUILLON	N° Siret : 33335425600021	
Nom du gérant : CAZALET REMI		N° CACG : 0	
Téléphone : 0681058833	CP et Commune : 40800 AIRE-SUR-L'ADOUR	N° redevable AEAG : 40001431A	
Portable : 0683485491	Mail : earl.cazalet@wanadoo.fr		

				<b>Hors Etiage 2019-2020*</b>		
Périmètre Élémentaire (PE)	Type de ressource	Nom ressource	Volume de la retenue (m³)	Débit Autorisé (m³/h)	Volume Autorisé (m³)	Surface Autorisée (ha)
Aire Aval-Audon	Cours d'eau	<b>Rivière Arribauts</b>			51745	43,119162702

points associés

N° PPT	Dpt	Commune	Lieu dit	Cadastre	Dispositif de mesure
36158	40	AIRE-SUR-L'ADOUR	LE HAGET	BA91	Inutile

				<b>Hors Etiage 2019-2020*</b>		
Périmètre Élémentaire (PE)	Type de ressource	Nom ressource	Volume de la retenue (m³)	Débit Autorisé (m³/h)	Volume Autorisé (m³)	Surface Autorisée (ha)
Lées	Cours d'eau	<b>Ruisseau affluent Leste Q1090500</b>			7640	6,37

points associés

N° PPT	Dpt	Commune	Lieu dit	Cadastre	Dispositif de mesure
36161	40	AIRE-SUR-L'ADOUR	GRAPILLE		Inutile

**Merci de vérifier les informations ci-dessus. Si des informations s'avèrent erronées, veuillez en informer IRRIGADOUR par retour courrier ou par mél : [accueil@irrigadour.fr](mailto:accueil@irrigadour.fr)**

## AUTORISATIONS DE PRELEVEMENTS AU TITRE DE LA LOI SUR L'EAU CAMPAGNE D'IRRIGATION HORS ETIAGE 2019-2020

Société ou nom : HERVE JEAN MICHEL	Adresse : 1429 ROUTE DE BRETAGNE LE GRAND COTAHIN	N° Siret : 33350680600012	
Nom du gérant : HERVE JEAN MICHEL		N° CACG : 0	
Téléphone : 0558710190	CP et Commune : 40280 BENQUET	N° redevable AEAG : 40037429A	
Portable : 0683881452	Mail : herve.jean-michel@wanadoo.fr		

				<b>Hors Etiage 2019-2020*</b>		
Périmètre Élémentaire (PE)	Type de ressource	Nom ressource	Volume de la retenue (m³)	Débit Autorisé (m³/h)	Volume Autorisé (m³)	Surface Autorisée (ha)
Aire Aval-Audon	Source	<b>SOURCE ET RUISSELLEMENT</b>			1500	1,2

points associés

N° PPT	Dpt	Commune	Lieu dit	Cadaastre	Dispositif de mesure
34908	40	BENQUET	PEBARGUERE	C432	Inutile

**Merci de vérifier les informations ci-dessus. Si des informations s'avèrent erronées, veuillez en informer IRRIGADOUR par retour courrier ou par mél : [accueil@irrigadour.fr](mailto:accueil@irrigadour.fr)**

\*Période hors étiage différente suivant le périmètre élémentaire (PE) : du 01/11 au 30/04 pour les PE 3-140-141-148-149-150-151-152-155 ; pour les autres 01/11 au 31/05

## AUTORISATIONS DE PRELEVEMENTS AU TITRE DE LA LOI SUR L'EAU CAMPAGNE D'IRRIGATION HORS ETIAGE 2019-2020

Société ou nom : SCEA DE GOUAILLARD	Adresse : 177 ROUTE DE CATUHET	N° Siret : 33355524100012
Nom du gérant : DARRIMAJOU XAVIER		N° CACG :
Téléphone : 0558454176	CP et Commune : 40270 LARRIVIERE-SAINT-SAVIN	N° redevable AEAG : 40145410B
Portable : 0686004616	Mail : scea.darravi@wanadoo.fr	

Périmètre Élémentaire (PE)	Type de ressource	Nom ressource	Volume de la retenue (m³)	Hors Etiage 2019-2020*		
				Debit Autorisé (m³/h)	Volume Autorisé (m³)	Surface Autorisée (ha)
Aire Aval-Audon	Cours d'eau	<b>Riviere Techenerat</b>			12000	10

points associés

N° PPT	Dpt	Commune	Lieu dit	Cadastre	Dispositif de mesure
38022	40	MONTGAILLARD	GOUAILLARD	B818	Inutile

Périmètre Élémentaire (PE)	Type de ressource	Nom ressource	Volume de la retenue (m³)	Hors Etiage 2019-2020*		
				Debit Autorisé (m³/h)	Volume Autorisé (m³)	Surface Autorisée (ha)
Aire Aval-Audon	Source	<b>SOURCE ET RUISSELLEMENT</b>			16000	16

points associés

N° PPT	Dpt	Commune	Lieu dit	Cadastre	Dispositif de mesure
38024	40	LARRIVIERE-SAINT-SAVIN	MOUNICOT	C754	Inutile

Périmètre Élémentaire (PE)	Type de ressource	Nom ressource	Volume de la retenue (m³)	Hors Etiage 2019-2020*		
				Debit Autorisé (m³/h)	Volume Autorisé (m³)	Surface Autorisée (ha)

**Merci de vérifier les informations ci-dessus. Si des informations s'avèrent erronées, veuillez en informer IRRIGADOUR par retour courrier ou par mél : [accueil@irrigadour.fr](mailto:accueil@irrigadour.fr)**

## AUTORISATIONS DE PRELEVEMENTS AU TITRE DE LA LOI SUR L'EAU CAMPAGNE D'IRRIGATION HORS ETIAGE 2019-2020

Périmètre Élémentaire (PE)	Type de ressource	Nom ressource	Volume de la retenue (m³)	Hors Etiage 2019-2020*		
				Debit Autorisé (m³/h)	Volume Autorisé (m³)	Surface Autorisée (ha)
Aire Aval-Audon	Cours d'eau	<b>Rivière Techenerat</b>			15000	12

points associés

N° PPT	Dpt	Commune	Lieu dit	Cadastre	Dispositif de mesure
41664	40	LARRIVIERE-SAINT-SAVIN	GOUAILLARD	B817	Inutile

**Merci de vérifier les informations ci-dessus. Si des informations s'avèrent erronées, veuillez en informer IRRIGADOUR par retour courrier ou par mél : [accueil@irrigadour.fr](mailto:accueil@irrigadour.fr)**

## AUTORISATIONS DE PRELEVEMENTS AU TITRE DE LA LOI SUR L'EAU CAMPAGNE D'IRRIGATION HORS ETIAGE 2019-2020

Société ou nom : LAGEYRE JEAN PIERRE	Adresse : ACY-QUEM	N° Siret : 33400617800019	
Nom du gérant : LAGEYRE JEAN PIERRE		N° CACG : 0	
Téléphone : 0558986754	CP et Commune : 40380 OZOURT	N° redevable AEAG : 40216402A0	
Portable : 00	Mail : 0		

Périmètre Élémentaire (PE)	Type de ressource	Nom ressource	Volume de la retenue (m³)	Hors Etiage 2019-2020*		
				Debit Autorisé (m³/h)	Volume Autorisé (m³)	Surface Autorisée (ha)
Luys	Cours d'eau	<b>Rivière HOUSSAT</b>			3000	2,32

points associés

N° PPT	Dpt	Commune	Lieu dit	Cadastre	Dispositif de mesure
36113	40	OZOURT	MOURTRA	A207	Inutile

**Merci de vérifier les informations ci-dessus. Si des informations s'avèrent erronées, veuillez en informer IRRIGADOUR par retour courrier ou par mél : [accueil@irrigadour.fr](mailto:accueil@irrigadour.fr)**

## AUTORISATIONS DE PRELEVEMENTS AU TITRE DE LA LOI SUR L'EAU CAMPAGNE D'IRRIGATION HORS ETIAGE 2019-2020

Société ou nom : EARL DE L'OREE DU BOIS	Adresse : 3 rue des Burgues	N° Siret : 33450218400016
Nom du gérant : BEAUDEAN Michel		N° CACG : 0
Téléphone : 0562334907	CP et Commune : 65390 AURENSAN	N° redevable AEAG :
Portable : 0677698415	Mail : m.beaudean@orange.fr	

Périmètre Élémentaire (PE)	Type de ressource	Nom ressource	Volume de la retenue (m³)	Hors Etiage 2019-2020*		
				Debit Autorisé (m³/h)	Volume Autorisé (m³)	Surface Autorisée (ha)
Adour Amont	Cours d'eau	<b>Systeme Alaric</b>		60	1104	

points associés

N° PPT	Dpt	Commune	Lieu dit	Cadastre	Dispositif de mesure
	65	DOURS		A44	72149

**Merci de vérifier les informations ci-dessus. Si des informations s'avèrent erronées, veuillez en informer IRRIGADOUR par retour courrier ou par mél : [accueil@irrigadour.fr](mailto:accueil@irrigadour.fr)**

\*Période hors étiage différente suivant le périmètre élémentaire (PE) : du 01/11 au 30/04 pour les PE 3-140-141-148-149-150-151-152-155 ; pour les autres 01/11 au 31/05



## AUTORISATIONS DE PRELEVEMENTS AU TITRE DE LA LOI SUR L'EAU CAMPAGNE D'IRRIGATION HORS ETIAGE 2019-2020

Société ou nom : MESPLEDE CHRISTOPHE	Adresse : HOURCQ	N° Siret : 33467853900019	
Nom du gérant : MESPLEDE CHRISTOPHE		N° CACG : 0	
Téléphone : 0558575447	CP et Commune : 40400 LESGOR	N° redevable AEAG : 40151401A	
Portable : 0609921509	Mail : christophe.mesplede@orange.fr		

Périmètre Élémentaire (PE)	Type de ressource	Nom ressource	Volume de la retenue (m³)	Hors Etiage 2019-2020*		
				Debit Autorisé (m³/h)	Volume Autorisé (m³)	Surface Autorisée (ha)
Audon-St-Vincent	Nappe d'accompagnement	<b>NAPPE DU MIO-PLIO-QUATERNAIRE</b>		45	4000	10

points associés

N° PPT	Dpt	Commune	Lieu dit	Cadastre	Dispositif de mesure
31678	40	LESGOR	RESEAU		WA0113365
3738	40	LESGOR	VIGNOLLES	C306	Inutile
3748	40	LESGOR	VIGNOLLES	C308	WA0113365

**Merci de vérifier les informations ci-dessus. Si des informations s'avèrent erronées, veuillez en informer IRRIGADOUR par retour courrier ou par mél : [accueil@irrigadour.fr](mailto:accueil@irrigadour.fr)**

\*Période hors étiage différente suivant le périmètre élémentaire (PE) : du 01/11 au 30/04 pour les PE 3-140-141-148-149-150-151-152-155 ; pour les autres 01/11 au 31/05

## AUTORISATIONS DE PRELEVEMENTS AU TITRE DE LA LOI SUR L'EAU CAMPAGNE D'IRRIGATION HORS ETIAGE 2019-2020

Société ou nom : BATS JEAN PIERRE	Adresse : ARTIGUEBAUDE	N° Siret : 33467972700019	
Nom du gérant : BATS JEAN PIERRE		N° CACG : 0	
Téléphone : 0558984466	CP et Commune : 40250 CAUPENNE	N° redevable AEAG : 40078404A	
Portable : 0671074441	Mail : 0		

Périmètre Élémentaire (PE)	Type de ressource	Nom ressource	Volume de la retenue (m³)	Hors Etiage 2019-2020*		
				Debit Autorisé (m³/h)	Volume Autorisé (m³)	Surface Autorisée (ha)
Luys	Source	<b>SOURCE ET RUISSELLEMENT</b>			16000	16

points associés

N° PPT	Dpt	Commune	Lieu dit	Cadastre	Dispositif de mesure
36801	40	BASTENNES	TOUYA	E138	Inutile

**Merci de vérifier les informations ci-dessus. Si des informations s'avèrent erronées, veuillez en informer IRRIGADOUR par retour courrier ou par mél : [accueil@irrigadour.fr](mailto:accueil@irrigadour.fr)**

## AUTORISATIONS DE PRELEVEMENTS AU TITRE DE LA LOI SUR L'EAU CAMPAGNE D'IRRIGATION HORS ETIAGE 2019-2020

Société ou nom : DAGES JEAN YVES	Adresse : SAINT GERMAIN	N° Siret : 33468022000012	
Nom du gérant : DAGES JEAN YVES		N° CACG : 0	
Téléphone : 0558986671	CP et Commune : 40380 POYARTIN	N° redevable AEAG :	
Portable : 0625396610	Mail : jean-yves.dages@wanadoo.fr		

Périmètre Élémentaire (PE)	Type de ressource	Nom ressource	Volume de la retenue (m³)	Hors Etiage 2019-2020*		
				Debit Autorisé (m³/h)	Volume Autorisé (m³)	Surface Autorisée (ha)
Luys	Cours d'eau	<b>Ruisseau de LOUYRE affluent Q3410500</b>			1500	1

points associés

N° PPT	Dpt	Commune	Lieu dit	Cadastre	Dispositif de mesure
36222	40	POYARTIN	SAINT GERMAIN	F258	Inutile

Périmètre Élémentaire (PE)	Type de ressource	Nom ressource	Volume de la retenue (m³)	Hors Etiage 2019-2020*		
				Debit Autorisé (m³/h)	Volume Autorisé (m³)	Surface Autorisée (ha)
Luys	Cours d'eau	<b>Riviere Cazeaux</b>			3000	3

points associés

N° PPT	Dpt	Commune	Lieu dit	Cadastre	Dispositif de mesure
41135	40	POYARTIN	BARABE	F26	Inutile

**Merci de vérifier les informations ci-dessus. Si des informations s'avèrent erronées, veuillez en informer IRRIGADOUR par retour courrier ou par mél : [accueil@irrigadour.fr](mailto:accueil@irrigadour.fr)**

\*Période hors étiage différente suivant le périmètre élémentaire (PE) : du 01/11 au 30/04 pour les PE 3-140-141-148-149-150-151-152-155 ; pour les autres 01/11 au 31/05

## AUTORISATIONS DE PRELEVEMENTS AU TITRE DE LA LOI SUR L'EAU CAMPAGNE D'IRRIGATION HORS ETIAGE 2019-2020

Société ou nom : EARL DES CHENES	Adresse : 884 RTE DE LE LEUY - MAISON DES CHENES	N° Siret : 33481937200023	
Nom du gérant : BRETHES FREDERIC		N° CACG : 0	
Téléphone : 0	CP et Commune : 40250 LAMOTHE	N° redevable AEAG : 40143404B	
Portable : 0681849773	Mail : ams.lamothe@gmail.com		

Périmètre Élémentaire (PE)	Type de ressource	Nom ressource	Volume de la retenue (m³)	Hors Etiage 2019-2020*		
				Debit Autorisé (m³/h)	Volume Autorisé (m³)	Surface Autorisée (ha)
Aire Aval-Audon	Cours d'eau	<b>Rivière Houniou</b>			18	

points associés

N° PPT	Dpt	Commune	Lieu dit	Cadastre	Dispositif de mesure
32207	40	LAMOTHE	SAROUTIOU	C54	Inutile

**Merci de vérifier les informations ci-dessus. Si des informations s'avèrent erronées, veuillez en informer IRRIGADOUR par retour courrier ou par mél : [accueil@irrigadour.fr](mailto:accueil@irrigadour.fr)**

\*Période hors étiage différente suivant le périmètre élémentaire (PE) : du 01/11 au 30/04 pour les PE 3-140-141-148-149-150-151-152-155 ; pour les autres 01/11 au 31/05

## AUTORISATIONS DE PRELEVEMENTS AU TITRE DE LA LOI SUR L'EAU CAMPAGNE D'IRRIGATION HORS ETIAGE 2019-2020

Société ou nom : MARBAT OLIVIER	Adresse : 314 ROUTE DE BASTENNES - MICOULAOU	N° Siret : 33513668500013	
Nom du gérant : MARBAT OLIVIER		N° CACG : 0	
Téléphone : 0558890449	CP et Commune : 40330 GAUJACQ	N° redevable AEAG : 40109409A	
Portable : 0684041859	Mail : marbat.olivier@wanadoo.fr		

Périmètre Élémentaire (PE)	Type de ressource	Nom ressource	Volume de la retenue (m³)	Hors Etiage 2019-2020*		
				Debit Autorisé (m³/h)	Volume Autorisé (m³)	Surface Autorisée (ha)
Luys	Cours d'eau	<b>Ruisseau Larissaou Q3400500</b>			8000	8

points associés

N° PPT	Dpt	Commune	Lieu dit	Cadastre	Dispositif de mesure
35460	40	GAUJACQ	MICOULAOU	ZP59	E012F158438

Périmètre Élémentaire (PE)	Type de ressource	Nom ressource	Volume de la retenue (m³)	Hors Etiage 2019-2020*		
				Debit Autorisé (m³/h)	Volume Autorisé (m³)	Surface Autorisée (ha)
Luys	Source	<b>SOURCE ET RUISSELLEMENT</b>			15000	13,5

points associés

N° PPT	Dpt	Commune	Lieu dit	Cadastre	Dispositif de mesure
35465	40	GAUJACQ	CAP DE LANNE	ZP123	Inutile

**Merci de vérifier les informations ci-dessus. Si des informations s'avèrent erronées, veuillez en informer IRRIGADOUR par retour courrier ou par mél : [accueil@irrigadour.fr](mailto:accueil@irrigadour.fr)**

## AUTORISATIONS DE PRELEVEMENTS AU TITRE DE LA LOI SUR L'EAU CAMPAGNE D'IRRIGATION HORS ETIAGE 2019-2020

Société ou nom : EARL DES 2 PINS	Adresse : Village	N° Siret : 33515871300016
Nom du gérant : LARRIBAT Patrick		N° CACG :
Téléphone : 0562093832	CP et Commune : 32230 ARMENTIEUX	N° redevable AEAG : 32008403B
Portable : 0672289001	Mail : patricklarribat@orange.fr	

Périmètre Élémentaire (PE)	Type de ressource	Nom ressource	Volume de la retenue (m³)	Hors Etiage 2019-2020*		
				Debit Autorisé (m³/h)	Volume Autorisé (m³)	Surface Autorisée (ha)
Louet-Arros-Estéous	Cours d'eau	<b>ARROS REALIMENTE</b>		167	125400	66

points associés

N° PPT	Dpt	Commune	Lieu dit	Cadastre	Dispositif de mesure
	32	LADEVEZE-RIVIERE		OC353	1800-120-0099
	32	ARMENTIEUX		A16	1600-327-0011

**Merci de vérifier les informations ci-dessus. Si des informations s'avèrent erronées, veuillez en informer IRRIGADOUR par retour courrier ou par mél : [accueil@irrigadour.fr](mailto:accueil@irrigadour.fr)**

## AUTORISATIONS DE PRELEVEMENTS AU TITRE DE LA LOI SUR L'EAU CAMPAGNE D'IRRIGATION HORS ETIAGE 2019-2020

Société ou nom : EARL DU POUY	Adresse : MAISON LES COUREGES	N° Siret : 33761226100012	
Nom du gérant : DESPERIEZ JEAN-MICHEL		N° CACG : 0	
Téléphone : 0558978870	CP et Commune : 40350 MIMBASTE	N° redevable AEAG : 40183404B	
Portable : 0618668020	Mail : 0		

Périmètre Élémentaire (PE)	Type de ressource	Nom ressource	Volume de la retenue (m³)	Hors Etiage 2019-2020*		
				Debit Autorisé (m³/h)	Volume Autorisé (m³)	Surface Autorisée (ha)
Luys	Source	<b>SOURCE ET RUISSELLEMENT</b>			30003	

points associés

N° PPT	Dpt	Commune	Lieu dit	Cadastre	Dispositif de mesure
39937	40	MIMBASTE	PEYRA	H675	en cours
39936	40	MIMBASTE	PEYRA	H674	Inutile

**Merci de vérifier les informations ci-dessus. Si des informations s'avèrent erronées, veuillez en informer IRRIGADOUR par retour courrier ou par mél : [accueil@irrigadour.fr](mailto:accueil@irrigadour.fr)**

\*Période hors étiage différente suivant le périmètre élémentaire (PE) : du 01/11 au 30/04 pour les PE 3-140-141-148-149-150-151-152-155 ; pour les autres 01/11 au 31/05

## AUTORISATIONS DE PRELEVEMENTS AU TITRE DE LA LOI SUR L'EAU CAMPAGNE D'IRRIGATION HORS ETIAGE 2019-2020

Société ou nom : BENVENUTO GILLES	Adresse : PECOMME	N° Siret :	33887900000010
Nom du gérant : BENVENUTO GILLES		N° CACG :	0
Téléphone : 0558452527	CP et Commune : 40240 LABASTIDE-D'ARMAGNAC	N° redevable AEAG :	40131408B
Portable : 0683515110	Mail : gilles.benvenuto@orange.fr		

Périmètre Élémentaire (PE)	Type de ressource	Nom ressource	Volume de la retenue (m³)	Hors Etiage 2019-2020*		
				Debit Autorisé (m³/h)	Volume Autorisé (m³)	Surface Autorisée (ha)
Midour Amont	Source	<b>SOURCE ET RUISSELLEMENT</b>			9000	8

points associés

N° PPT	Dpt	Commune	Lieu dit	Cadastre	Dispositif de mesure
35822	40	LABASTIDE-D'ARMAGNAC	PECOMME	F447	Inutile

Périmètre Élémentaire (PE)	Type de ressource	Nom ressource	Volume de la retenue (m³)	Hors Etiage 2019-2020*		
				Debit Autorisé (m³/h)	Volume Autorisé (m³)	Surface Autorisée (ha)
Midour Amont	Source	<b>SOURCE ET RUISSELLEMENT</b>			9000	8

points associés

N° PPT	Dpt	Commune	Lieu dit	Cadastre	Dispositif de mesure
37232	40	LABASTIDE-D'ARMAGNAC	PECOMME	F448	Inutile

**Merci de vérifier les informations ci-dessus. Si des informations s'avèrent erronées, veuillez en informer IRRIGADOUR par retour courrier ou par mél : [accueil@irrigadour.fr](mailto:accueil@irrigadour.fr)**



## AUTORISATIONS DE PRELEVEMENTS AU TITRE DE LA LOI SUR L'EAU CAMPAGNE D'IRRIGATION HORS ETIAGE 2019-2020

Société ou nom : SCEA DE POUTEOU	Adresse : POUTEOU	N° Siret : 33931010400015
Nom du gérant : TARBE BERNARD		N° CACG :
Téléphone : 0562096521	CP et Commune : 32240 LANNEMAIGNAN	N° redevable AEAG : 32189405A0
Portable : 0607887033	Mail : domaine.depouteou@orange.fr	

Périmètre Élémentaire (PE)	Type de ressource	Nom ressource	Volume de la retenue (m³)	Hors Etiage 2019-2020*		
				Debit Autorisé (m³/h)	Volume Autorisé (m³)	Surface Autorisée (ha)
Douze Amont	Source	<b>SOURCE ET RUISSELLEMENT</b>			20000	14,75

points associés

N° PPT	Dpt	Commune	Lieu dit	Cadastre	Dispositif de mesure
39923	40	LABASTIDE-D'ARMAGNAC	CASTERA	F42	Inutile

Périmètre Élémentaire (PE)	Type de ressource	Nom ressource	Volume de la retenue (m³)	Hors Etiage 2019-2020*		
				Debit Autorisé (m³/h)	Volume Autorisé (m³)	Surface Autorisée (ha)
Midour Aval	Cours d'eau	<b>Rivière LE FRECHE</b>			15000	9,62

points associés

N° PPT	Dpt	Commune	Lieu dit	Cadastre	Dispositif de mesure
39927	40	LE FRECHE	BACQUE	A316	Inutile

Périmètre Élémentaire (PE)	Type de ressource	Nom ressource	Volume de la retenue (m³)	Hors Etiage 2019-2020*		
				Debit Autorisé (m³/h)	Volume Autorisé (m³)	Surface Autorisée (ha)

**Merci de vérifier les informations ci-dessus. Si des informations s'avèrent erronées, veuillez en informer IRRIGADOUR par retour courrier ou par mél : [accueil@irrigadour.fr](mailto:accueil@irrigadour.fr)**

## AUTORISATIONS DE PRELEVEMENTS AU TITRE DE LA LOI SUR L'EAU CAMPAGNE D'IRRIGATION HORS ETIAGE 2019-2020

Périmètre Élémentaire (PE)	Type de ressource	Nom ressource	Volume de la retenue (m³)	Hors Etiage 2019-2020*		
				Debit Autorisé (m³/h)	Volume Autorisé (m³)	Surface Autorisée (ha)
Midour Amont	Cours d'eau	<b>MIDOUR AMONT REALIMENTE</b>		40	105000	

points associés

N° PPT	Dpt	Commune	Lieu dit	Cadastre	Dispositif de mesure
	32	LANNEMAIGNAN			10AEI100718

Périmètre Élémentaire (PE)	Type de ressource	Nom ressource	Volume de la retenue (m³)	Hors Etiage 2019-2020*		
				Debit Autorisé (m³/h)	Volume Autorisé (m³)	Surface Autorisée (ha)
Midour Amont	Cours d'eau	<b>Le Midour et ses affluents (Midour Amont)</b>		40	100000	

points associés

N° PPT	Dpt	Commune	Lieu dit	Cadastre	Dispositif de mesure
	32	MAULEON-D'ARMAGNAC			WA071A326

Périmètre Élémentaire (PE)	Type de ressource	Nom ressource	Volume de la retenue (m³)	Hors Etiage 2019-2020*		
				Debit Autorisé (m³/h)	Volume Autorisé (m³)	Surface Autorisée (ha)
Midour Amont	Source	<b>RUISSELLEMENT</b>			39928	25,76

points associés

N° PPT	Dpt	Commune	Lieu dit	Cadastre	Dispositif de mesure
39350	40	ARTHEZ-D'ARMAGNAC	JOUANDA	B97	Inutile

**Merci de vérifier les informations ci-dessus. Si des informations s'avèrent erronées, veuillez en informer IRRIGADOUR par retour courrier ou par mél : [accueil@irrigadour.fr](mailto:accueil@irrigadour.fr)**

## AUTORISATIONS DE PRELEVEMENTS AU TITRE DE LA LOI SUR L'EAU CAMPAGNE D'IRRIGATION HORS ETIAGE 2019-2020

Société ou nom : BOUNIORT PHILIPPE	Adresse : 280, ROUTE DE JEANNOT AU POUY	N° Siret : 33950651100015	
Nom du gérant : BOUNIORT PHILIPPE		N° CACG : 0	
Téléphone : 0558441071	CP et Commune : 40400 SAINT-YAGUEN	N° redevable AEAG : 40040411A	
Portable : 0698945404	Mail : phil.bou@nordnet.fr		

Périmètre Élémentaire (PE)	Type de ressource	Nom ressource	Volume de la retenue (m³)	Hors Etiage 2019-2020*		
				Debit Autorisé (m³/h)	Volume Autorisé (m³)	Surface Autorisée (ha)
Aval-Campagne	Source	<b>SOURCE ET RUISSELLEMENT</b>			2700	0,9

points associés

N° PPT	Dpt	Commune	Lieu dit	Cadastré	Dispositif de mesure
35246	40	SAINT-YAGUEN	LE BERN	D794	Inutile

**Merci de vérifier les informations ci-dessus. Si des informations s'avèrent erronées, veuillez en informer IRRIGADOUR par retour courrier ou par mél : [accueil@irrigadour.fr](mailto:accueil@irrigadour.fr)**

## AUTORISATIONS DE PRELEVEMENTS AU TITRE DE LA LOI SUR L'EAU CAMPAGNE D'IRRIGATION HORS ETIAGE 2019-2020

Société ou nom : ABADIE JOEL	Adresse : 15 chemin de reouly	N° Siret : 33996047800024
Nom du gérant : ABADIE Joël		N° CACG :
Téléphone : 0562965637	CP et Commune : 65140 MONFAUCON	N° redevable AEAG : 65414414B
Portable : 0618466041	Mail : joelabadie@sfr.fr	

Périmètre Élémentaire (PE)	Type de ressource	Nom ressource	Volume de la retenue (m³)	Hors Etiage 2019-2020*		
				Debit Autorisé (m³/h)	Volume Autorisé (m³)	Surface Autorisée (ha)
Adour Amont	Cours d'eau	<b>L'Esteous</b>		30	2584	

points associés

N° PPT	Dpt	Commune	Lieu dit	Cadastre	Dispositif de mesure
	65	MONFAUCON		A136	1332069

Périmètre Élémentaire (PE)	Type de ressource	Nom ressource	Volume de la retenue (m³)	Hors Etiage 2019-2020*		
				Debit Autorisé (m³/h)	Volume Autorisé (m³)	Surface Autorisée (ha)
Adour Amont	Cours d'eau	<b>L'Aule</b>		45	22667	

points associés

N° PPT	Dpt	Commune	Lieu dit	Cadastre	Dispositif de mesure
	65	SEGALAS		D0	1332139

**Merci de vérifier les informations ci-dessus. Si des informations s'avèrent erronées, veuillez en informer IRRIGADOUR par retour courrier ou par mél : [accueil@irrigadour.fr](mailto:accueil@irrigadour.fr)**

## AUTORISATIONS DE PRELEVEMENTS AU TITRE DE LA LOI SUR L'EAU CAMPAGNE D'IRRIGATION HORS ETIAGE 2019-2020

Société ou nom : GARROS PHILIPPE ANDRE ALAIN	Adresse : LAGUIRONDE	N° Siret : 33999144000019	
Nom du gérant : GARROS PHILIPPE ANDRE ALAIN		N° CACG : 0	
Téléphone : 0558443377	CP et Commune : 40310 PARLEBOSCQ	N° redevable AEAG : 40218416A	
Portable : 00	Mail : p.garros@free.fr		

Périmètre Élémentaire (PE)	Type de ressource	Nom ressource	Volume de la retenue (m³)	Hors Etiage 2019-2020*		
				Debit Autorisé (m³/h)	Volume Autorisé (m³)	Surface Autorisée (ha)
Douze Amont	Source	<b>SOURCE ET RUISSELLEMENT</b>			53000	45,71

points associés

N° PPT	Dpt	Commune	Lieu dit	Cadastre	Dispositif de mesure
34659	40	PARLEBOSCQ	LABALLE	G387	Inutile

**Merci de vérifier les informations ci-dessus. Si des informations s'avèrent erronées, veuillez en informer IRRIGADOUR par retour courrier ou par mél : [accueil@irrigadour.fr](mailto:accueil@irrigadour.fr)**

\*Période hors étiage différente suivant le périmètre élémentaire (PE) : du 01/11 au 30/04 pour les PE 3-140-141-148-149-150-151-152-155 ; pour les autres 01/11 au 31/05

## AUTORISATIONS DE PRELEVEMENTS AU TITRE DE LA LOI SUR L'EAU CAMPAGNE D'IRRIGATION HORS ETIAGE 2019-2020

Société ou nom : SARNIN JEAN MICHEL      Adresse : LE MARCHAND      N° Siret : 33999218200016  
 Nom du gérant : SARNIN JEAN MICHEL      N° CACG :  
 Téléphone : 0558448520      CP et Commune : 40240 LABASTIDE-D'ARMAGNAC      N° redevable AEAG : 40131428A  
 Portable : 0769405586      Mail : 0

Périmètre Élémentaire (PE)	Type de ressource	Nom ressource	Volume de la retenue (m³)	Hors Etiage 2019-2020*		
				Debit Autorisé (m³/h)	Volume Autorisé (m³)	Surface Autorisée (ha)
Douze Amont	Cours d'eau	<b>Ruisseau affluent du LOUMNE Q2261020</b>			4000	2,8

points associés

N° PPT	Dpt	Commune	Lieu dit	Cadastre	Dispositif de mesure
35850	40	LABASTIDE-D'ARMAGNAC	LE MARCHAND	D202	Inutile

Périmètre Élémentaire (PE)	Type de ressource	Nom ressource	Volume de la retenue (m³)	Hors Etiage 2019-2020*		
				Debit Autorisé (m³/h)	Volume Autorisé (m³)	Surface Autorisée (ha)
Douze Amont	Cours d'eau	<b>Ruisseau affluent du LOUMNE Q2261020</b>			15000	10

points associés

N° PPT	Dpt	Commune	Lieu dit	Cadastre	Dispositif de mesure
35851	40	LABASTIDE-D'ARMAGNAC	LE MARCHAND	D185	Inutile

**Merci de vérifier les informations ci-dessus. Si des informations s'avèrent erronées, veuillez en informer IRRIGADOUR par retour courrier ou par mél : [accueil@irrigadour.fr](mailto:accueil@irrigadour.fr)**

\*Période hors étiage différente suivant le périmètre élémentaire (PE) : du 01/11 au 30/04 pour les PE 3-140-141-148-149-150-151-152-155 ; pour les autres 01/11 au 31/05

## AUTORISATIONS DE PRELEVEMENTS AU TITRE DE LA LOI SUR L'EAU CAMPAGNE D'IRRIGATION HORS ETIAGE 2019-2020

Société ou nom : MARCADE ANDRE	Adresse : 595 ROUTE D'ORTHEZ	N° Siret : 34011840500018	
Nom du gérant : MARCADE ANDRE		N° CACG : 0	
Téléphone : 0558980355	CP et Commune : 40290 MOUSCARDES	N° redevable AEAG :	
Portable : 0676064107	Mail : 0		

Périmètre Élémentaire (PE)	Type de ressource	Nom ressource	Volume de la retenue (m³)	Hors Etiage 2019-2020*		
				Debit Autorisé (m³/h)	Volume Autorisé (m³)	Surface Autorisée (ha)
Luys	Source	<b>SOURCE ET RUISSELLEMENT</b>			40000	20

points associés

N° PPT	Dpt	Commune	Lieu dit	Cadastre	Dispositif de mesure
41609	40	MOUSCARDES	TARRETS	ZD83	Inutile

**Merci de vérifier les informations ci-dessus. Si des informations s'avèrent erronées, veuillez en informer IRRIGADOUR par retour courrier ou par mél : [accueil@irrigadour.fr](mailto:accueil@irrigadour.fr)**

## AUTORISATIONS DE PRELEVEMENTS AU TITRE DE LA LOI SUR L'EAU CAMPAGNE D'IRRIGATION HORS ETIAGE 2019-2020

Société ou nom : LARREY DOMINIQUE	Adresse : BERGERON	N° Siret :	34031351900019
Nom du gérant : LARREY DOMINIQUE		N° CACG :	0
Téléphone : 0558895430	CP et Commune : 40180 CLERMONT	N° redevable AEAG :	40084400A0
Portable : 0627728895	Mail : 0		

Périmètre Élémentaire (PE)	Type de ressource	Nom ressource	Volume de la retenue (m³)	Hors Etiage 2019-2020*		
				Debit Autorisé (m³/h)	Volume Autorisé (m³)	Surface Autorisée (ha)
Luys	Source	<b>SOURCE ET RUISSELLEMENT</b>			400	0,4

points associés

N° PPT	Dpt	Commune	Lieu dit	Cadastre	Dispositif de mesure
39601	40	CLERMONT	BERGERON DE BAS	B7	Inutile

**Merci de vérifier les informations ci-dessus. Si des informations s'avèrent erronées, veuillez en informer IRRIGADOUR par retour courrier ou par mél : [accueil@irrigadour.fr](mailto:accueil@irrigadour.fr)**

\*Période hors étiage différente suivant le périmètre élémentaire (PE) : du 01/11 au 30/04 pour les PE 3-140-141-148-149-150-151-152-155 ; pour les autres 01/11 au 31/05



## AUTORISATIONS DE PRELEVEMENTS AU TITRE DE LA LOI SUR L'EAU CAMPAGNE D'IRRIGATION HORS ETIAGE 2019-2020

Société ou nom : LALANNE DENIS	Adresse : 1087 ROUTE DE MONTFORT POUTORRE	N° Siret : 34036734100013	
Nom du gérant : LALANNE DENIS		N° CACG : 0	
Téléphone : 0558746808	CP et Commune : 40180 CANDRESSE	N° redevable AEAG : 40063400A	
Portable : 0688877014	Mail : 0		

Périmètre Élémentaire (PE)	Type de ressource	Nom ressource	Volume de la retenue (m³)	Hors Etiage 2019-2020*		
				Debit Autorisé (m³/h)	Volume Autorisé (m³)	Surface Autorisée (ha)
Audon-St-Vincent	Source	<b>RUISSELLEMENT</b>			16000	8,43

points associés

N° PPT	Dpt	Commune	Lieu dit	Cadastre	Dispositif de mesure
38783	40	HINX	COUBOSCQ	B184	Inutile

Périmètre Élémentaire (PE)	Type de ressource	Nom ressource	Volume de la retenue (m³)	Hors Etiage 2019-2020*		
				Debit Autorisé (m³/h)	Volume Autorisé (m³)	Surface Autorisée (ha)
St Vincent-Gaves	Nappe d'accompagnement	<b>NAPPE ALLUVIALE DES TERRASSES RECENTES</b>			4000	2,22

points associés

N° PPT	Dpt	Commune	Lieu dit	Cadastre	Dispositif de mesure
41897	40	CANDRESSE	POUTORRE	B499	Inutile

Périmètre Élémentaire (PE)	Type de ressource	Nom ressource	Volume de la retenue (m³)	Hors Etiage 2019-2020*		
				Debit Autorisé (m³/h)	Volume Autorisé (m³)	Surface Autorisée (ha)

**Merci de vérifier les informations ci-dessus. Si des informations s'avèrent erronées, veuillez en informer IRRIGADOUR par retour courrier ou par mél : [accueil@irrigadour.fr](mailto:accueil@irrigadour.fr)**

## AUTORISATIONS DE PRELEVEMENTS AU TITRE DE LA LOI SUR L'EAU CAMPAGNE D'IRRIGATION HORS ETIAGE 2019-2020

Périmètre Élémentaire (PE)	Type de ressource	Nom ressource	Volume de la retenue (m³)	Hors Etiage 2019-2020*		
				Debit Autorisé (m³/h)	Volume Autorisé (m³)	Surface Autorisée (ha)
Audon-St-Vincent	Source	<b>SOURCE ET RUISSELLEMENT</b>			1200	0,96

points associés

N° PPT	Dpt	Commune	Lieu dit	Cadastre	Dispositif de mesure
39071	40	HINX	AU POUY	B113	INUTILE

**Merci de vérifier les informations ci-dessus. Si des informations s'avèrent erronées, veuillez en informer IRRIGADOUR par retour courrier ou par mél : [accueil@irrigadour.fr](mailto:accueil@irrigadour.fr)**

## AUTORISATIONS DE PRELEVEMENTS AU TITRE DE LA LOI SUR L'EAU CAMPAGNE D'IRRIGATION HORS ETIAGE 2019-2020

Société ou nom : GAEC LATAPY	Adresse : 945 CHEMIN DE LA COTE DE TOUPIE	N° Siret : 34066995100022	
Nom du gérant : LALANNE PATRICE		N° CACG : 0	
Téléphone : 0562094679	CP et Commune : 32400 LANNUX	N° redevable AEAG : 32424403B0	
Portable : 0688585053	Mail : lalannepatrice0852@orange.fr		

Périmètre Élémentaire (PE)	Type de ressource	Nom ressource	Volume de la retenue (m³)	Hors Etiage 2019-2020*		
				Debit Autorisé (m³/h)	Volume Autorisé (m³)	Surface Autorisée (ha)
Aire Aval-Audon	Source	<b>RUISSELLEMENT</b>			28053	15,59

points associés

N° PPT	Dpt	Commune	Lieu dit	Cadastre	Dispositif de mesure
41883	40	AIRE-SUR-L'ADOUR	HARGOUET	WA26	Inutile

**Merci de vérifier les informations ci-dessus. Si des informations s'avèrent erronées, veuillez en informer IRRIGADOUR par retour courrier ou par mél : [accueil@irrigadour.fr](mailto:accueil@irrigadour.fr)**

## AUTORISATIONS DE PRELEVEMENTS AU TITRE DE LA LOI SUR L'EAU CAMPAGNE D'IRRIGATION HORS ETIAGE 2019-2020

Société ou nom : DESTENABES PATRICK	Adresse : DESBLANCS	N° Siret : 34082415000015	
Nom du gérant : DESTENABES PATRICK		N° CACG : 0	
Téléphone : 0558511881	CP et Commune : 40320 BAHUS-SOUBIRAN	N° redevable AEAG : 40022017A	
Portable : 0610568335	Mail : 0		

Périmètre Élémentaire (PE)	Type de ressource	Nom ressource	Volume de la retenue (m³)	Hors Etiage 2019-2020*		
				Debit Autorisé (m³/h)	Volume Autorisé (m³)	Surface Autorisée (ha)
Aire Aval-Audon	Cours d'eau	<b>Ruisseau affluent Bahus Q1221020</b>			10000	10

points associés

N° PPT	Dpt	Commune	Lieu dit	Cadastre	Dispositif de mesure
37723	40	BAHUS-SOUBIRAN	PECOSTE	B252	Inutile

**Merci de vérifier les informations ci-dessus. Si des informations s'avèrent erronées, veuillez en informer IRRIGADOUR par retour courrier ou par mél : [accueil@irrigadour.fr](mailto:accueil@irrigadour.fr)**

\*Période hors étiage différente suivant le périmètre élémentaire (PE) : du 01/11 au 30/04 pour les PE 3-140-141-148-149-150-151-152-155 ; pour les autres 01/11 au 31/05

## AUTORISATIONS DE PRELEVEMENTS AU TITRE DE LA LOI SUR L'EAU CAMPAGNE D'IRRIGATION HORS ETIAGE 2019-2020

Société ou nom : SCEA DU CHAROULET	Adresse : 277 CHEMIN DE LA BACHE	N° Siret : 34092951200028
Nom du gérant : DUBIAU JEAN		N° CACG :
Téléphone : 0558799229	CP et Commune : 40800 SAINT-AGNET	N° redevable AEAG : 32192401C
Portable : 0607037374	Mail : dubiau.jean@neuf.fr	

Périmètre Élémentaire (PE)	Type de ressource	Nom ressource	Volume de la retenue (m³)	Hors Etiage 2019-2020*		
				Debit Autorisé (m³/h)	Volume Autorisé (m³)	Surface Autorisée (ha)
Lées	Source	<b>SOURCE ET RUISSELLEMENT</b>			12000	12

points associés

N° PPT	Dpt	Commune	Lieu dit	Cadastre	Dispositif de mesure
37063	40	SAINT-AGNET	CARRASSUS	ZH60	Inutile

**Merci de vérifier les informations ci-dessus. Si des informations s'avèrent erronées, veuillez en informer IRRIGADOUR par retour courrier ou par mél : [accueil@irrigadour.fr](mailto:accueil@irrigadour.fr)**

## AUTORISATIONS DE PRELEVEMENTS AU TITRE DE LA LOI SUR L'EAU CAMPAGNE D'IRRIGATION HORS ETIAGE 2019-2020

Société ou nom : EARL DE LACASSAGNE	Adresse : Lacassagne	N° Siret : 34116819300017	
Nom du gérant : DESTOUET FLORENT		N° CACG :	
Téléphone : 0562094756	CP et Commune : 32720 BARCELONNE-DU-GERS	N° redevable AEAG : 32027408C	
Portable : 0678942190	Mail : florentdestouet@orange.fr		

Périmètre Élémentaire (PE)	Type de ressource	Nom ressource	Volume de la retenue (m³)	Hors Etiage 2019-2020*		
				Debit Autorisé (m³/h)	Volume Autorisé (m³)	Surface Autorisée (ha)
Adour Amont	Nappe d'accompagnement	<b>NAPPE ACCOMPAGNEMENT ISOCHRONE 90</b>		16	2000	

points associés

N° PPT	Dpt	Commune	Lieu dit	Cadastre	Dispositif de mesure
	32	BARCELONNE-DU-GERS			WA110A033

Périmètre Élémentaire (PE)	Type de ressource	Nom ressource	Volume de la retenue (m³)	Hors Etiage 2019-2020*		
				Debit Autorisé (m³/h)	Volume Autorisé (m³)	Surface Autorisée (ha)
Adour Amont	Retenue déconnectée	<b>mathiou (et latrille)_32424010</b>		130	2000	

points associés

N° PPT	Dpt	Commune	Lieu dit	Cadastre	Dispositif de mesure
	32	SEGOS	mathiou (et latrille)		

Périmètre Élémentaire (PE)	Type de ressource	Nom ressource	Volume de la retenue (m³)	Hors Etiage 2019-2020*		
				Debit Autorisé (m³/h)	Volume Autorisé (m³)	Surface Autorisée (ha)

**Merci de vérifier les informations ci-dessus. Si des informations s'avèrent erronées, veuillez en informer IRRIGADOUR par retour courrier ou par mél : [accueil@irrigadour.fr](mailto:accueil@irrigadour.fr)**

## AUTORISATIONS DE PRELEVEMENTS AU TITRE DE LA LOI SUR L'EAU CAMPAGNE D'IRRIGATION HORS ETIAGE 2019-2020

Périmètre Élémentaire (PE)	Type de ressource	Nom ressource	Volume de la retenue (m³)	Hors Etiage 2019-2020*		
				Debit Autorisé (m³/h)	Volume Autorisé (m³)	Surface Autorisée (ha)
Adour Amont	Cours d'eau	<b>ADOUR CANAUX ET SES AFFLUENTS</b>		120	10000	

points associés

N° PPT	Dpt	Commune	Lieu dit	Cadastre	Dispositif de mesure
	32	BARCELONNE-DU-GERS			WA0133336
	32	BARCELONNE-DU-GERS			WA0133402

**Merci de vérifier les informations ci-dessus. Si des informations s'avèrent erronées, veuillez en informer IRRIGADOUR par retour courrier ou par mél : [accueil@irrigadour.fr](mailto:accueil@irrigadour.fr)**

## AUTORISATIONS DE PRELEVEMENTS AU TITRE DE LA LOI SUR L'EAU CAMPAGNE D'IRRIGATION HORS ETIAGE 2019-2020

Société ou nom : EARL DU PLASSOT	Adresse : 477 ROUTE DU PLASSOT	N° Siret : 34121080500014
Nom du gérant : LAVIGNE MARC		N° CACG :
Téléphone : 0558989577	CP et Commune : 40380 CASSEN	N° redevable AEAG : 40068411B
Portable : 0610870186	Mail : lavigne-marc@club-internet.fr	

				<b>Hors Etiage 2019-2020*</b>		
Périmètre Élémentaire (PE)	Type de ressource	Nom ressource	Volume de la retenue (m³)	Débit Autorisé (m³/h)	Volume Autorisé (m³)	Surface Autorisée (ha)
Louts	Cours d'eau	<b>Rivière PLASSOT Q30-0400</b>			10000	4,75

points associés

N° PPT	Dpt	Commune	Lieu dit	Cadaastre	Dispositif de mesure
33778	40	LOUER	PLASSOT	B67	Inutile

**Merci de vérifier les informations ci-dessus. Si des informations s'avèrent erronées, veuillez en informer IRRIGADOUR par retour courrier ou par mél : [accueil@irrigadour.fr](mailto:accueil@irrigadour.fr)**



## AUTORISATIONS DE PRELEVEMENTS AU TITRE DE LA LOI SUR L'EAU CAMPAGNE D'IRRIGATION HORS ETIAGE 2019-2020

Société ou nom : GAEC ANGAYS	Adresse : ANGAYS	N° Siret : 34121183700016	
Nom du gérant : MONSIEUR BERNET		N° CACG : 0	
Téléphone : 0558986157	CP et Commune : 40380 MONTFORT-EN-CHALOSSE	N° redevable AEAG : 40194404A	
Portable : 0632343428	Mail : clara.bernet@orange.fr		

Périmètre Élémentaire (PE)	Type de ressource	Nom ressource	Volume de la retenue (m³)	Hors Etiage 2019-2020*		
				Debit Autorisé (m³/h)	Volume Autorisé (m³)	Surface Autorisée (ha)
Luys	Source	<b>SOURCE ET RUISSELLEMENT</b>			130007	

points associés

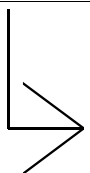
N° PPT	Dpt	Commune	Lieu dit	Cadastre	Dispositif de mesure
36208	40	GAMARDE-LES-BAINS	BIDALON	F496	Inutile

**Merci de vérifier les informations ci-dessus. Si des informations s'avèrent erronées, veuillez en informer IRRIGADOUR par retour courrier ou par mél : [accueil@irrigadour.fr](mailto:accueil@irrigadour.fr)**

## AUTORISATIONS DE PRELEVEMENTS AU TITRE DE LA LOI SUR L'EAU CAMPAGNE D'IRRIGATION HORS ETIAGE 2019-2020

Société ou nom : EARL DU PEREUIL	Adresse : Le Pereuil	N° Siret : 34143912300017	
Nom du gérant : TREMBLEY Pierre		N° CACG : 0	
Téléphone : 0	CP et Commune : 32110 LUPPE-VIOLLES	N° redevable AEAG : 32220404A	
Portable : 0644756332	Mail : earl.dupereuil@terre-net.fr		

Périmètre Élémentaire (PE)	Type de ressource	Nom ressource	Volume de la retenue (m³)	Hors Etiage 2019-2020*		
				Debit Autorisé (m³/h)	Volume Autorisé (m³)	Surface Autorisée (ha)
Midour Amont	Cours d'eau	<b>Le Midour et ses affluents (Midour Amont)</b>			38500	



points associés

N° PPT	Dpt	Commune	Lieu dit	Cadastré	Dispositif de mesure
	32	LUPPE-VIOLLES	PEREUIL	A267	WA9833764

**Merci de vérifier les informations ci-dessus. Si des informations s'avèrent erronées, veuillez en informer IRRIGADOUR par retour courrier ou par mél : [accueil@irrigadour.fr](mailto:accueil@irrigadour.fr)**

\*Période hors étiage différente suivant le périmètre élémentaire (PE) : du 01/11 au 30/04 pour les PE 3-140-141-148-149-150-151-152-155 ; pour les autres 01/11 au 31/05

## AUTORISATIONS DE PRELEVEMENTS AU TITRE DE LA LOI SUR L'EAU CAMPAGNE D'IRRIGATION HORS ETIAGE 2019-2020

Société ou nom : TARBE JEAN MAX	Adresse : DOMAINE DE HOURTICA	N° Siret : 34147686900019	
Nom du gérant : TARBE JEAN MAX		N° CACG : 0	
Téléphone : 0558452376	CP et Commune : 40240 LABASTIDE-D'ARMAGNAC	N° redevable AEAG : 40131402B	
Portable : 0608609014	Mail : jean.tarbe@wanadoo.fr		

Périmètre Élémentaire (PE)	Type de ressource	Nom ressource	Volume de la retenue (m³)	Hors Etiage 2019-2020*		
				Debit Autorisé (m³/h)	Volume Autorisé (m³)	Surface Autorisée (ha)
Douze Amont	Source	<b>SOURCE ET RUISSELLEMENT</b>			11688	9,93

points associés

N° PPT	Dpt	Commune	Lieu dit	Cadastre	Dispositif de mesure
35842	40	LABASTIDE-D'ARMAGNAC	LE PEBERE	H226	Inutile

Périmètre Élémentaire (PE)	Type de ressource	Nom ressource	Volume de la retenue (m³)	Hors Etiage 2019-2020*		
				Debit Autorisé (m³/h)	Volume Autorisé (m³)	Surface Autorisée (ha)
Midour Amont	Cours d'eau	<b>Le Midour et ses affluents (Midour Amont)</b>		60	15000	

points associés

N° PPT	Dpt	Commune	Lieu dit	Cadastre	Dispositif de mesure
	32	LANNEMAIGNAN	cavé		

**Merci de vérifier les informations ci-dessus. Si des informations s'avèrent erronées, veuillez en informer IRRIGADOUR par retour courrier ou par mél : [accueil@irrigadour.fr](mailto:accueil@irrigadour.fr)**

## AUTORISATIONS DE PRELEVEMENTS AU TITRE DE LA LOI SUR L'EAU CAMPAGNE D'IRRIGATION HORS ETIAGE 2019-2020

Société ou nom : EARL RUSALEN	Adresse : 1136 ROUTE DE LAHITTE	N° Siret : 34156611500018	
Nom du gérant : RUSALEN STEPHANE		N° CACG : 0	
Téléphone : 0558895054	CP et Commune : 40180 SORT-EN-CHALOSSE	N° redevable AEAG : 40308412A	
Portable : 0689575710	Mail : laurent.rusalen@orange.fr		

Périmètre Élémentaire (PE)	Type de ressource	Nom ressource	Volume de la retenue (m³)	Hors Etiage 2019-2020*		
				Debit Autorisé (m³/h)	Volume Autorisé (m³)	Surface Autorisée (ha)
Luys	Cours d'eau	<b>Ruisseau de LASSALLE Q3411090</b>			34500	14,44

points associés

N° PPT	Dpt	Commune	Lieu dit	Cadastre	Dispositif de mesure
39228	40	SORT-EN-CHALOSSE	LASSALLE	C313	Inutile

**Merci de vérifier les informations ci-dessus. Si des informations s'avèrent erronées, veuillez en informer IRRIGADOUR par retour courrier ou par mél : [accueil@irrigadour.fr](mailto:accueil@irrigadour.fr)**

## AUTORISATIONS DE PRELEVEMENTS AU TITRE DE LA LOI SUR L'EAU CAMPAGNE D'IRRIGATION HORS ETIAGE 2019-2020

Société ou nom : EARL DU HOUSSAT	Adresse : 830 ROUTE DU HOUSSAT	N° Siret : 34158478700012
Nom du gérant : TARANCE CHRISTIAN		N° CACG : 0
Téléphone : 0558743049	CP et Commune : 40180 CANDRESSE	N° redevable AEAG : 40063409B
Portable : 0676054278	Mail : christian.tarance@orange.fr	

Périmètre Élémentaire (PE)	Type de ressource	Nom ressource	Volume de la retenue (m³)	Hors Etiage 2019-2020*		
				Debit Autorisé (m³/h)	Volume Autorisé (m³)	Surface Autorisée (ha)
St Vincent-Gaves	Cours d'eau	<b>Rivière Saint-Andre Q3121100</b>			11000	6,88

points associés

N° PPT	Dpt	Commune	Lieu dit	Cadastre	Dispositif de mesure
33394	40	HINX	NIORT	C82	Inutile

Périmètre Élémentaire (PE)	Type de ressource	Nom ressource	Volume de la retenue (m³)	Hors Etiage 2019-2020*		
				Debit Autorisé (m³/h)	Volume Autorisé (m³)	Surface Autorisée (ha)
St Vincent-Gaves	Cours d'eau	<b>Rivière MOULIOT</b>			7000	4,38

points associés

N° PPT	Dpt	Commune	Lieu dit	Cadastre	Dispositif de mesure
33398	40	CANDRESSE	YSABET	C110	en cours
39699	40	HINX	YSABET	C111	Inutile

**Merci de vérifier les informations ci-dessus. Si des informations s'avèrent erronées, veuillez en informer IRRIGADOUR par retour courrier ou par mél : [accueil@irrigadour.fr](mailto:accueil@irrigadour.fr)**

\*Période hors étiage différente suivant le périmètre élémentaire (PE) : du 01/11 au 30/04 pour les PE 3-140-141-148-149-150-151-152-155 ; pour les autres 01/11 au 31/05

## AUTORISATIONS DE PRELEVEMENTS AU TITRE DE LA LOI SUR L'EAU CAMPAGNE D'IRRIGATION HORS ETIAGE 2019-2020

Société ou nom : EARL D' ARGENTON	Adresse : route de tarbes	N° Siret :	34180687500017
Nom du gérant : TARIS Guilhem		N° CACG :	0
Téléphone : 0562697120	CP et Commune : 32400 RISCLE	N° redevable AEAG :	
Portable : 0680128247	Mail : tarisguilhem@yahoo.fr		

Périmètre Élémentaire (PE)	Type de ressource	Nom ressource	Volume de la retenue (m³)	Hors Etiage 2019-2020*		
				Debit Autorisé (m³/h)	Volume Autorisé (m³)	Surface Autorisée (ha)
Adour Amont	Cours d'eau	<b>ADOUR CANAUX ET SES AFFLUENTS</b>		33	10000	

points associés

N° PPT	Dpt	Commune	Lieu dit	Cadastre	Dispositif de mesure
	32	RISCLE	HITAOUS		04WLI02234

**Merci de vérifier les informations ci-dessus. Si des informations s'avèrent erronées, veuillez en informer IRRIGADOUR par retour courrier ou par mél : [accueil@irrigadour.fr](mailto:accueil@irrigadour.fr)**

## AUTORISATIONS DE PRELEVEMENTS AU TITRE DE LA LOI SUR L'EAU CAMPAGNE D'IRRIGATION HORS ETIAGE 2019-2020

Société ou nom : EARL LAMARQUE	Adresse : 695 CHEMIN DU MOURTHE MAISON LAMARQUE	N° Siret : 34182236900011
Nom du gérant : DUMAS ERIC		N° CACG :
Téléphone : 0558794027	CP et Commune : 40700 HORSARRIEU	N° redevable AEAG :
Portable : 0607414382	Mail : earl.lamarque@wanadoo.fr	

Périmètre Élémentaire (PE)	Type de ressource	Nom ressource	Volume de la retenue (m³)	Hors Etiage 2019-2020*		
				Debit Autorisé (m³/h)	Volume Autorisé (m³)	Surface Autorisée (ha)
Aire Aval-Audon	Source	<b>SOURCE ET RUISSELLEMENT</b>			2000	1,33

points associés

N° PPT	Dpt	Commune	Lieu dit	Cadastre	Dispositif de mesure
38930	40	MONTAUT	LACOSTE	A59	Inutile

Périmètre Élémentaire (PE)	Type de ressource	Nom ressource	Volume de la retenue (m³)	Hors Etiage 2019-2020*		
				Debit Autorisé (m³/h)	Volume Autorisé (m³)	Surface Autorisée (ha)
Aire Aval-Audon	Source	<b>SOURCE ET RUISSELLEMENT</b>			19000	12,67

points associés

N° PPT	Dpt	Commune	Lieu dit	Cadastre	Dispositif de mesure
38931	40	TOULOUZETTE	LALANNE	ZA10	Inutile

**Merci de vérifier les informations ci-dessus. Si des informations s'avèrent erronées, veuillez en informer IRRIGADOUR par retour courrier ou par mél : [accueil@irrigadour.fr](mailto:accueil@irrigadour.fr)**

## AUTORISATIONS DE PRELEVEMENTS AU TITRE DE LA LOI SUR L'EAU CAMPAGNE D'IRRIGATION HORS ETIAGE 2019-2020

Société ou nom : EARL DU TEMPLIER	Adresse : chemin de la riviere Au moulin	N° Siret : 34192936200026
Nom du gérant : DUJARDIN Bertrand		N° CACG :
Téléphone : 0562694647	CP et Commune : 32400 SAINT-GERME	N° redevable AEAG : 32136400B
Portable : 0603021693	Mail : dutemplier@orange.fr	

Périmètre Élémentaire (PE)	Type de ressource	Nom ressource	Volume de la retenue (m³)	Hors Etiage 2019-2020*		
				Debit Autorisé (m³/h)	Volume Autorisé (m³)	Surface Autorisée (ha)
Adour Amont	Cours d'eau	<b>BARNE REALIMENTE</b>		135	12000	

points associés

N° PPT	Dpt	Commune	Lieu dit	Cadastre	Dispositif de mesure
	32	PLAISANCE			ZR349
	32	GALIAX	LUC		WA103A181
	32	GALIAX	LUC		WA103A143
	32	GALIAX	ZAC		344
	32	GALIAX	ZAC		339
	32	GALIAX	ZAC		338
	32	GALIAX			ZR340

**Merci de vérifier les informations ci-dessus. Si des informations s'avèrent erronées, veuillez en informer IRRIGADOUR par retour courrier ou par mél : [accueil@irrigadour.fr](mailto:accueil@irrigadour.fr)**

\*Période hors étiage différente suivant le périmètre élémentaire (PE) : du 01/11 au 30/04 pour les PE 3-140-141-148-149-150-151-152-155 ; pour les autres 01/11 au 31/05



## AUTORISATIONS DE PRELEVEMENTS AU TITRE DE LA LOI SUR L'EAU CAMPAGNE D'IRRIGATION HORS ETIAGE 2019-2020

Société ou nom : CUMA DE BEGUE	Adresse : 34 rue yvette sourdois	N° Siret : 34266130300012	
Nom du gérant : MERLOU Fabien		N° CACG : 0	
Téléphone : 0562698270	CP et Commune : 32400 VIELLA	N° redevable AEAG : 32463400B	
Portable : 0631197258	Mail : merloufabien@laposte.net		

				Hors Etiage 2019-2020*		
Périmètre Élémentaire (PE)	Type de ressource	Nom ressource	Volume de la retenue (m³)	Débit Autorisé (m³/h)	Volume Autorisé (m³)	Surface Autorisée (ha)
Adour Amont	Retenue déconnectée	<b>A Bilanchon_32463007</b>		200	30000	

points associés

N° PPT	Dpt	Commune	Lieu dit	Cadastre	Dispositif de mesure
	32	VIELLA	A Bilanchon		818537

**Merci de vérifier les informations ci-dessus. Si des informations s'avèrent erronées, veuillez en informer IRRIGADOUR par retour courrier ou par mél : [accueil@irrigadour.fr](mailto:accueil@irrigadour.fr)**

## AUTORISATIONS DE PRELEVEMENTS AU TITRE DE LA LOI SUR L'EAU CAMPAGNE D'IRRIGATION HORS ETIAGE 2019-2020

Société ou nom : GAEC DE TOULET	Adresse : Village	N° Siret : 34279802200014	
Nom du gérant : BARAILLON Gilles		N° CACG : 0	
Téléphone : 0562096661	CP et Commune : 32240 MAULEON-D'ARMAGNAC	N° redevable AEAG : 32243400E	
Portable : 0785085821	Mail : gilles.baraillon@orange.fr		

Périmètre Élémentaire (PE)	Type de ressource	Nom ressource	Volume de la retenue (m³)	Hors Etiage 2019-2020*		
				Debit Autorisé (m³/h)	Volume Autorisé (m³)	Surface Autorisée (ha)
Douze Amont	Cours d'eau	<b>La Douze et ses affluents (Douze Amont)</b>		25	10000	

points associés

N° PPT	Dpt	Commune	Lieu dit	Cadastre	Dispositif de mesure
	32	MAULEON-D'ARMAGNAC			322433036

**Merci de vérifier les informations ci-dessus. Si des informations s'avèrent erronées, veuillez en informer IRRIGADOUR par retour courrier ou par mél : [accueil@irrigadour.fr](mailto:accueil@irrigadour.fr)**

## AUTORISATIONS DE PRELEVEMENTS AU TITRE DE LA LOI SUR L'EAU CAMPAGNE D'IRRIGATION HORS ETIAGE 2019-2020

Société ou nom : GAEC DE SARAILLOT	Adresse : 241 ROUTE DES LAVOIRS SARRAILLOT	N° Siret : 34284459400016	
Nom du gérant : A renseigner A renseigner		N° CACG : 0	
Téléphone : 0558730593	CP et Commune : 40300 ORTHEVIELLE	N° redevable AEAG : 40212401A0	
Portable : 0681682623	Mail : cimrtfortassier@orange.fr		

Périmètre Élémentaire (PE)	Type de ressource	Nom ressource	Volume de la retenue (m³)	Hors Etiage 2019-2020*		
				Debit Autorisé (m³/h)	Volume Autorisé (m³)	Surface Autorisée (ha)
St Vincent-Gaves	Cours d'eau	<b>Rivière PEYROUS</b>			2300	1,72

points associés

N° PPT	Dpt	Commune	Lieu dit	Cadastre	Dispositif de mesure
34463	40	ORTHEVIELLE	PEYROUS	WC2	Inutile

**Merci de vérifier les informations ci-dessus. Si des informations s'avèrent erronées, veuillez en informer IRRIGADOUR par retour courrier ou par mél : [accueil@irrigadour.fr](mailto:accueil@irrigadour.fr)**

\*Période hors étiage différente suivant le périmètre élémentaire (PE) : du 01/11 au 30/04 pour les PE 3-140-141-148-149-150-151-152-155 ; pour les autres 01/11 au 31/05

## AUTORISATIONS DE PRELEVEMENTS AU TITRE DE LA LOI SUR L'EAU CAMPAGNE D'IRRIGATION HORS ETIAGE 2019-2020

Société ou nom : SCEA DU LAS	Adresse : 11 chemin du Moulin du Las	N° Siret : 34318664900012	
Nom du gérant : SAINT LAURENS Ginette		N° CACG : 0	
Téléphone : 0562963291	CP et Commune : 65700 LABATUT-RIVIERE	N° redevable AEAG : 65240412	
Portable : 0675501513	Mail : sceadulas@orange.fr		

Périmètre Élémentaire (PE)	Type de ressource	Nom ressource	Volume de la retenue (m³)	Hors Etiage 2019-2020*		
				Debit Autorisé (m³/h)	Volume Autorisé (m³)	Surface Autorisée (ha)
Adour Amont	Cours d'eau	<b>L'Ayza</b>		50	3610	1,9

points associés

N° PPT	Dpt	Commune	Lieu dit	Cadastre	Dispositif de mesure
	65	LABATUT-RIVIERE		ZE10	ZR2348

**Merci de vérifier les informations ci-dessus. Si des informations s'avèrent erronées, veuillez en informer IRRIGADOUR par retour courrier ou par mél : [accueil@irrigadour.fr](mailto:accueil@irrigadour.fr)**

## AUTORISATIONS DE PRELEVEMENTS AU TITRE DE LA LOI SUR L'EAU CAMPAGNE D'IRRIGATION HORS ETIAGE 2019-2020

Société ou nom : CASSEN CHRISTIAN	Adresse : 1122 ROUTE DE LESGOR SAUBOUA	N° Siret : 34354270000012	
Nom du gérant : CASSEN CHRISTIAN		N° CACG : 0	
Téléphone : 0558734771	CP et Commune : 40400 BEGAAR	N° redevable AEAG : 40031427A	
Portable : 00	Mail : 0		

Périmètre Élémentaire (PE)	Type de ressource	Nom ressource	Volume de la retenue (m³)	Hors Etiage 2019-2020*		
				Debit Autorisé (m³/h)	Volume Autorisé (m³)	Surface Autorisée (ha)
Audon-St-Vincent	Cours d'eau	<b>Rivière SAUBOUA Q30-0460</b>			2000	0,56

points associés

N° PPT	Dpt	Commune	Lieu dit	Cadastre	Dispositif de mesure
39336	40	BEGAAR	SAUBOUA	A138	Inutile

**Merci de vérifier les informations ci-dessus. Si des informations s'avèrent erronées, veuillez en informer IRRIGADOUR par retour courrier ou par mél : [accueil@irrigadour.fr](mailto:accueil@irrigadour.fr)**

\*Période hors étiage différente suivant le périmètre élémentaire (PE) : du 01/11 au 30/04 pour les PE 3-140-141-148-149-150-151-152-155 ; pour les autres 01/11 au 31/05

## AUTORISATIONS DE PRELEVEMENTS AU TITRE DE LA LOI SUR L'EAU CAMPAGNE D'IRRIGATION HORS ETIAGE 2019-2020

Société ou nom : LARRIVIERE THIERRY	Adresse : MOUGNOC	N° Siret : 34355264200047
Nom du gérant : LARRIVIERE THIERRY		N° CACG : 0
Téléphone : 0	CP et Commune : 40370 RION-DES-LANDES	N° redevable AEAG :
Portable : 0681417743	Mail : laouilhe@orange.fr	

Périmètre Élémentaire (PE)	Type de ressource	Nom ressource	Volume de la retenue (m³)	Hors Etiage 2019-2020*		
				Débit Autorisé (m³/h)	Volume Autorisé (m³)	Surface Autorisée (ha)
Aval-Campagne	Nappe d'accompagnement	<b>NAPPE DU MIO-PLIO-QUATERNAIRE</b>		58	9000	

points associés

N° PPT	Dpt	Commune	Lieu dit	Cadastré	Dispositif de mesure
6857	40	RION-DES-LANDES	LAOUILHE FSR	N25	12-101502

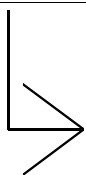
**Merci de vérifier les informations ci-dessus. Si des informations s'avèrent erronées, veuillez en informer IRRIGADOUR par retour courrier ou par mél : [accueil@irrigadour.fr](mailto:accueil@irrigadour.fr)**

\*Période hors étiage différente suivant le périmètre élémentaire (PE) : du 01/11 au 30/04 pour les PE 3-140-141-148-149-150-151-152-155 ; pour les autres 01/11 au 31/05

## AUTORISATIONS DE PRELEVEMENTS AU TITRE DE LA LOI SUR L'EAU CAMPAGNE D'IRRIGATION HORS ETIAGE 2019-2020

Société ou nom : GAEC DE MOUREOU	Adresse : MOUREOU	N° Siret :	34359845400019
Nom du gérant : LUFLADE GERARD		N° CACG :	
Téléphone : 0562096510	CP et Commune : 32240 MAULEON-D'ARMAGNAC	N° redevable AEAG :	32243404B0
Portable : 0685211971	Mail : moureou-32@orange.fr		

Périmètre Élémentaire (PE)	Type de ressource	Nom ressource	Volume de la retenue (m³)	Hors Etiage 2019-2020*		
				Debit Autorisé (m³/h)	Volume Autorisé (m³)	Surface Autorisée (ha)
Douze Amont	Cours d'eau	<b>La Douze et ses affluents (Douze Amont)</b>		24	40000	



points associés

N° PPT	Dpt	Commune	Lieu dit	Cadastre	Dispositif de mesure
	32	MAULEON-D'ARMAGNAC	Mancieux		02WZI000222

**Merci de vérifier les informations ci-dessus. Si des informations s'avèrent erronées, veuillez en informer IRRIGADOUR par retour courrier ou par mél : [accueil@irrigadour.fr](mailto:accueil@irrigadour.fr)**

## AUTORISATIONS DE PRELEVEMENTS AU TITRE DE LA LOI SUR L'EAU CAMPAGNE D'IRRIGATION HORS ETIAGE 2019-2020

Société ou nom : GAEC DES MONDINES	Adresse : 474 ALLEE DES MONDINES	N° Siret : 34366220100015
Nom du gérant : CABE BRUNO		N° CACG :
Téléphone : 0558452930	CP et Commune : 40190 SAINT-CRICQ-VILLENEUVE	N° redevable AEAG : 40238421B
Portable : 0680892844	Mail : bruno.cabe@wanadoo.fr	

Périmètre Élémentaire (PE)	Type de ressource	Nom ressource	Volume de la retenue (m³)	Hors Etiage 2019-2020*		
				Debit Autorisé (m³/h)	Volume Autorisé (m³)	Surface Autorisée (ha)
Midour Aval	Cours d'eau	<b>Rivière MOULIN DE GARBAY Q21-0400</b>			12000	5,33

points associés

N° PPT	Dpt	Commune	Lieu dit	Cadastre	Dispositif de mesure
38031	40	BOUGUE	MEGNOS	C375	Inutile

Périmètre Élémentaire (PE)	Type de ressource	Nom ressource	Volume de la retenue (m³)	Hors Etiage 2019-2020*		
				Debit Autorisé (m³/h)	Volume Autorisé (m³)	Surface Autorisée (ha)
Midour Aval	Cours d'eau	<b>Rivière PEDELAS Q2-0250</b>			2100	1

points associés

N° PPT	Dpt	Commune	Lieu dit	Cadastre	Dispositif de mesure
39683	40	SAINT-CRICQ-VILLENEUVE	PEDELAS	C337	Inutile

**Merci de vérifier les informations ci-dessus. Si des informations s'avèrent erronées, veuillez en informer IRRIGADOUR par retour courrier ou par mél : [accueil@irrigadour.fr](mailto:accueil@irrigadour.fr)**



## AUTORISATIONS DE PRELEVEMENTS AU TITRE DE LA LOI SUR L'EAU CAMPAGNE D'IRRIGATION HORS ETIAGE 2019-2020

Société ou nom : GAEC DE JOUANDEOU	Adresse : JOUANDEOU	N° Siret : 34381070100015	
Nom du gérant : A renseigner A renseigner		N° CACG : 0	
Téléphone : 0558898284	CP et Commune : 40360 DONZACQ	N° redevable AEAG : 40090402C	
Portable : 00	Mail : ferme.de.jouandeou@wanadoo.fr		

Périmètre Élémentaire (PE)	Type de ressource	Nom ressource	Volume de la retenue (m³)	Hors Etiage 2019-2020*		
				Debit Autorisé (m³/h)	Volume Autorisé (m³)	Surface Autorisée (ha)
Luys	Source	<b>SOURCE ET RUISSELLEMENT</b>			10000	10

points associés

N° PPT	Dpt	Commune	Lieu dit	Cadastre	Dispositif de mesure
38876	40	DONZACQ	PREUILH	A175	Inutile

**Merci de vérifier les informations ci-dessus. Si des informations s'avèrent erronées, veuillez en informer IRRIGADOUR par retour courrier ou par mél : [accueil@irrigadour.fr](mailto:accueil@irrigadour.fr)**

## AUTORISATIONS DE PRELEVEMENTS AU TITRE DE LA LOI SUR L'EAU CAMPAGNE D'IRRIGATION HORS ETIAGE 2019-2020

Société ou nom : ASL DARRIQUE	Adresse : MAIRIE	N° Siret :	34387126500017
Nom du gérant : DESSA ALAIN		N° CACG :	0
Téléphone : 0	CP et Commune : 40330 AMOU	N° redevable AEAG :	40002400B
Portable : 0633646492	Mail : de-lesquiro.earl@orange.fr		

				<b>Hors Etiage 2019-2020*</b>		
Périmètre Élémentaire (PE)	Type de ressource	Nom ressource	Volume de la retenue (m³)	Débit Autorisé (m³/h)	Volume Autorisé (m³)	Surface Autorisée (ha)
Luys	Source	<b>SOURCE ET RUISSELLEMENT</b>			36000	36

points associés

N° PPT	Dpt	Commune	Lieu dit	Cadastré	Dispositif de mesure
35482	40	AMOU	BAQUE	F57	Inutile

**Merci de vérifier les informations ci-dessus. Si des informations s'avèrent erronées, veuillez en informer IRRIGADOUR par retour courrier ou par mél : [accueil@irrigadour.fr](mailto:accueil@irrigadour.fr)**

## AUTORISATIONS DE PRELEVEMENTS AU TITRE DE LA LOI SUR L'EAU CAMPAGNE D'IRRIGATION HORS ETIAGE 2019-2020

Société ou nom : SCEA DU MOULIN DE PLANTIER	Adresse : 300 CHEMIN DE PLANTIER	N° Siret : 34423802700017
Nom du gérant : LAFENETRE FRANCOISE		N° CACG :
Téléphone : 0558893009	CP et Commune : 40330 AMOU	N° redevable AEAG : 40002420B0
Portable : 0679214856	Mail : francoise.lefenetre@orange.fr	

				Hors Etiage 2019-2020*		
Périmètre Élémentaire (PE)	Type de ressource	Nom ressource	Volume de la retenue (m³)	Débit Autorisé (m³/h)	Volume Autorisé (m³)	Surface Autorisée (ha)
Luys	Cours d'eau	<b>Rivière BERERA Q3380600</b>			1500	1,5

points associés

N° PPT	Dpt	Commune	Lieu dit	Cadaastre	Dispositif de mesure
38011	40	AMOU	BIGNAOU	M196	Inutile

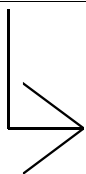
**Merci de vérifier les informations ci-dessus. Si des informations s'avèrent erronées, veuillez en informer IRRIGADOUR par retour courrier ou par mél : [accueil@irrigadour.fr](mailto:accueil@irrigadour.fr)**

## AUTORISATIONS DE PRELEVEMENTS AU TITRE DE LA LOI SUR L'EAU CAMPAGNE D'IRRIGATION HORS ETIAGE 2019-2020

Société ou nom : SEMPE CLAUDE	Adresse : 7 rue Forgeron	N° Siret : 34436647100011
Nom du gérant : SEMPE Claude		N° CACG : 0
Téléphone : 0562962600	CP et Commune : 65500 CAMALES	N° redevable AEAG :
Portable : 0688260113	Mail : claude.sempe@sfr.fr	

Périmètre Élémentaire (PE)	Type de ressource	Nom ressource	Volume de la retenue (m³)	Hors Etiage 2019-2020*		
				Debit Autorisé (m³/h)	Volume Autorisé (m³)	Surface Autorisée (ha)
Adour Amont	Nappe d'accompagnement	<b>Nappe alluviale de l'Adour hors Isochrone</b>		60	12400	

points associés



N° PPT	Dpt	Commune	Lieu dit	Cadastre	Dispositif de mesure
	65	SARRIAC-BIGORRE		B45	R1404997
	65	VIC-EN-BIGORRE		ZO26	664971
	65	VIC-EN-BIGORRE		ZN16	860239
	65	PUJO		ZA4	664992
	65	CAMALES		ZB6	860239
	65	CAMALES		ZA6	860228
	65	CAMALES		D101	860239
	65	CAMALES		C253	664992
	65	CAMALES		C127	889288
	65	CAMALES		ZD26	R1101151
	65	SARRIAC-BIGORRE		B45	65409019
	65	CAMALES		ZD13	860239
	65	SARRIAC-BIGORRE		ZB35	65409053

**Merci de vérifier les informations ci-dessus. Si des informations s'avèrent erronées, veuillez en informer IRRIGADOUR par retour courrier ou par mél : [accueil@irrigadour.fr](mailto:accueil@irrigadour.fr)**

## AUTORISATIONS DE PRELEVEMENTS AU TITRE DE LA LOI SUR L'EAU CAMPAGNE D'IRRIGATION HORS ETIAGE 2019-2020

Périmètre Élémentaire (PE)	Type de ressource	Nom ressource	Volume de la retenue (m³)	Hors Etiage 2019-2020*		
				Debit Autorisé (m³/h)	Volume Autorisé (m³)	Surface Autorisée (ha)
		65 SARRIAC-BIGORRE		ZB35	65409036	

Périmètre Élémentaire (PE)	Type de ressource	Nom ressource	Volume de la retenue (m³)	Hors Etiage 2019-2020*		
				Debit Autorisé (m³/h)	Volume Autorisé (m³)	Surface Autorisée (ha)
Adour Amont	Nappe d'accompagnement	<b>Nappe alluviale de l'Adour Isochrone 90</b>		60	8400	

points associés

N° PPT	Dpt	Commune	Lieu dit	Cadastre	Dispositif de mesure
	65	CAMALES		ZA14	664998

**Merci de vérifier les informations ci-dessus. Si des informations s'avèrent erronées, veuillez en informer IRRIGADOUR par retour courrier ou par mél : [accueil@irrigadour.fr](mailto:accueil@irrigadour.fr)**

## AUTORISATIONS DE PRELEVEMENTS AU TITRE DE LA LOI SUR L'EAU CAMPAGNE D'IRRIGATION HORS ETIAGE 2019-2020

Société ou nom : SCEA DES VALLONS	Adresse : Balembitz	N° Siret : 34448821800019	
Nom du gérant : LANNUX Alain		N° CACG : 0	
Téléphone : 0562697198	CP et Commune : 32400 RISCLE	N° redevable AEAG : 32344402C	
Portable : 0610660989	Mail : sceadesvallons@orange.fr		

Périmètre Élémentaire (PE)	Type de ressource	Nom ressource	Volume de la retenue (m³)	Hors Etiage 2019-2020*		
				Debit Autorisé (m³/h)	Volume Autorisé (m³)	Surface Autorisée (ha)
Adour Amont	Cours d'eau	<b>ADOUR CANAUX ET SES AFFLUENTS</b>		80	17000	

points associés

N° PPT	Dpt	Commune	Lieu dit	Cadaastre	Dispositif de mesure
	32	RISCLE			90459

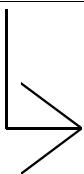
**Merci de vérifier les informations ci-dessus. Si des informations s'avèrent erronées, veuillez en informer IRRIGADOUR par retour courrier ou par mél : [accueil@irrigadour.fr](mailto:accueil@irrigadour.fr)**

## AUTORISATIONS DE PRELEVEMENTS AU TITRE DE LA LOI SUR L'EAU CAMPAGNE D'IRRIGATION HORS ETIAGE 2019-2020

Société ou nom : GAEC DE LANGLADE	Adresse : Moussat	N° Siret : 34454363200014
Nom du gérant : ARRASSUS Jean-Pierre		N° CACG :
Téléphone : 0562692558	CP et Commune : 32720 BARCELONNE-DU-GERS	N° redevable AEAG : 32027402B
Portable : 0671849324	Mail : jpnat-arrassus@orange.fr	

Périmètre Élémentaire (PE)	Type de ressource	Nom ressource	Volume de la retenue (m³)	Hors Etiage 2019-2020*		
				Debit Autorisé (m³/h)	Volume Autorisé (m³)	Surface Autorisée (ha)
Adour Amont	Nappe d'accompagnement	<b>NAPPE ACCOMPAGNEMENT HORS ISOCHRONE</b>		30	15441	

points associés



N° PPT	Dpt	Commune	Lieu dit	Cadastre	Dispositif de mesure
	32	BARCELONNE-DU-GERS	ma merlere		WA0133832
	32	BARCELONNE-DU-GERS			WA0133832
	32	BARCELONNE-DU-GERS			WA0133832
	32	BARCELONNE-DU-GERS	merlire		WA0133832
	32	BARCELONNE-DU-GERS	LANDE		WA0133620
	32	BARCELONNE-DU-GERS			WA0133620
	32	BARCELONNE-DU-GERS	LANDE		WA0133740
	32	BARCELONNE-DU-GERS			WA0133251
	32	BARCELONNE-DU-GERS	TRANSFO		WA0133740

Périmètre Élémentaire (PE)	Type de ressource	Nom ressource	Volume de la retenue (m³)	Hors Etiage 2019-2020*		
				Debit Autorisé (m³/h)	Volume Autorisé (m³)	Surface Autorisée (ha)

**Merci de vérifier les informations ci-dessus. Si des informations s'avèrent erronées, veuillez en informer IRRIGADOUR par retour courrier ou par mél : [accueil@irrigadour.fr](mailto:accueil@irrigadour.fr)**

\*Période hors étiage différente suivant le périmètre élémentaire (PE) : du 01/11 au 30/04 pour les PE 3-140-141-148-149-150-151-152-155 ; pour les autres 01/11 au 31/05

## AUTORISATIONS DE PRELEVEMENTS AU TITRE DE LA LOI SUR L'EAU CAMPAGNE D'IRRIGATION HORS ETIAGE 2019-2020

Périmètre Élémentaire (PE)	Type de ressource	Nom ressource	Volume de la retenue (m³)	Hors Etiage 2019-2020*		
				Debit Autorisé (m³/h)	Volume Autorisé (m³)	Surface Autorisée (ha)
Adour Amont	Cours d'eau	<b>ADOUR CANAUX ET SES AFFLUENTS</b>		45	4500	

points associés

N° PPT	Dpt	Commune	Lieu dit	Cadastre	Dispositif de mesure
	32	BARCELONNE-DU-GERS	TURE		wa0133748
	32	BARCELONNE-DU-GERS	TURE		wa0133718

**Merci de vérifier les informations ci-dessus. Si des informations s'avèrent erronées, veuillez en informer IRRIGADOUR par retour courrier ou par mél : [accueil@irrigadour.fr](mailto:accueil@irrigadour.fr)**



## AUTORISATIONS DE PRELEVEMENTS AU TITRE DE LA LOI SUR L'EAU CAMPAGNE D'IRRIGATION HORS ETIAGE 2019-2020

Société ou nom : EARL DE LAGRANGE	Adresse : 1200 ROUTE DE LIXERC	N° Siret : 34458783700016	
Nom du gérant : LAFITTE JEAN-LUC		N° CACG : 0	
Téléphone : 0558794618	CP et Commune : 40700 DOAZIT	N° redevable AEAG : 40089406B	
Portable : 0680361278	Mail : jl.lafitte@wanadoo.fr		

Périmètre Élémentaire (PE)	Type de ressource	Nom ressource	Volume de la retenue (m³)	Hors Etiage 2019-2020*		
				Debit Autorisé (m³/h)	Volume Autorisé (m³)	Surface Autorisée (ha)
Louts	Source	<b>SOURCE ET RUISSELLEMENT</b>			41250	39,43

points associés

N° PPT	Dpt	Commune	Lieu dit	Cadastre	Dispositif de mesure
33480	40	DOAZIT	PEYRAN	F494	Inutile

Périmètre Élémentaire (PE)	Type de ressource	Nom ressource	Volume de la retenue (m³)	Hors Etiage 2019-2020*		
				Debit Autorisé (m³/h)	Volume Autorisé (m³)	Surface Autorisée (ha)
Louts	Cours d'eau	<b>Rivière Louts</b>			73792	65,84

points associés

N° PPT	Dpt	Commune	Lieu dit	Cadastre	Dispositif de mesure
33355	40	BRASSEMPOUY	JUDIOUS	ZA32	Inutile

**Merci de vérifier les informations ci-dessus. Si des informations s'avèrent erronées, veuillez en informer IRRIGADOUR par retour courrier ou par mél : [accueil@irrigadour.fr](mailto:accueil@irrigadour.fr)**

## AUTORISATIONS DE PRELEVEMENTS AU TITRE DE LA LOI SUR L'EAU CAMPAGNE D'IRRIGATION HORS ETIAGE 2019-2020

Société ou nom : EARL LACOUTURE	Adresse : 64 CHEMIN DE TESTELADE	N° Siret : 34470131300019	
Nom du gérant : LACOUTURE JEAN MARC		N° CACG : 0	
Téléphone : 0558440034	CP et Commune : 40090 BASCONS	N° redevable AEAG : 40025400C	
Portable : 0614464757	Mail : mhlacouture@wanadoo.fr		

Périmètre Élémentaire (PE)	Type de ressource	Nom ressource	Volume de la retenue (m³)	Hors Etiage 2019-2020*		
				Debit Autorisé (m³/h)	Volume Autorisé (m³)	Surface Autorisée (ha)
Aire Aval-Audon	Source	<b>SOURCE ET RUISSELLEMENT</b>			12589	6,95

points associés

N° PPT	Dpt	Commune	Lieu dit	Cadastre	Dispositif de mesure
34971	40	GRENADE-SUR-L'ADOUR	BEDOUTS	F43	Inutile

**Merci de vérifier les informations ci-dessus. Si des informations s'avèrent erronées, veuillez en informer IRRIGADOUR par retour courrier ou par mél : [accueil@irrigadour.fr](mailto:accueil@irrigadour.fr)**

\*Période hors étiage différente suivant le périmètre élémentaire (PE) : du 01/11 au 30/04 pour les PE 3-140-141-148-149-150-151-152-155 ; pour les autres 01/11 au 31/05

## AUTORISATIONS DE PRELEVEMENTS AU TITRE DE LA LOI SUR L'EAU CAMPAGNE D'IRRIGATION HORS ETIAGE 2019-2020

Société ou nom : EARL DE L'HOSTE	Adresse : 761 ROUTE DE SIBOT	N° Siret : 34479696600010
Nom du gérant : BATS HERVE		N° CACG :
Téléphone : 0558986484	CP et Commune : 40250 BERGOUEY	N° redevable AEAG : 40038402C
Portable : 0678631154	Mail : earl.hoste@wanadoo.fr	

Périmètre Élémentaire (PE)	Type de ressource	Nom ressource	Volume de la retenue (m³)	Hors Etiage 2019-2020*		
				Debit Autorisé (m³/h)	Volume Autorisé (m³)	Surface Autorisée (ha)
Louts	Cours d'eau	<b>Rivière Louts alimentée par CACG/HAGETMAU</b>			1500	

points associés

N° PPT	Dpt	Commune	Lieu dit	Cadastre	Dispositif de mesure
	40	BERGOUEY	LE MOULIN	B41	WAO133380

Périmètre Élémentaire (PE)	Type de ressource	Nom ressource	Volume de la retenue (m³)	Hors Etiage 2019-2020*		
				Debit Autorisé (m³/h)	Volume Autorisé (m³)	Surface Autorisée (ha)
Luys	Retenue déconnectée	<b>Reservoir BACHE DE LARRECQ (12000 m³)</b>			12000	

points associés

N° PPT	Dpt	Commune	Lieu dit	Cadastre	Dispositif de mesure
31939	40	BERGOUEY	LARRECQ	C8	WAO133023

Périmètre Élémentaire (PE)	Type de ressource	Nom ressource	Volume de la retenue (m³)	Hors Etiage 2019-2020*		
				Debit Autorisé (m³/h)	Volume Autorisé (m³)	Surface Autorisée (ha)

**Merci de vérifier les informations ci-dessus. Si des informations s'avèrent erronées, veuillez en informer IRRIGADOUR par retour courrier ou par mél : [accueil@irrigadour.fr](mailto:accueil@irrigadour.fr)**

## AUTORISATIONS DE PRELEVEMENTS AU TITRE DE LA LOI SUR L'EAU CAMPAGNE D'IRRIGATION HORS ETIAGE 2019-2020

Périmètre Élémentaire (PE)	Type de ressource	Nom ressource	Volume de la retenue (m³)	Hors Etiage 2019-2020*		
				Debit Autorisé (m³/h)	Volume Autorisé (m³)	Surface Autorisée (ha)
Louts	Retenue déconnectée	<b>Reservoir L'EGLISE (5000 m³)</b>			5000	

points associés

N° PPT	Dpt	Commune	Lieu dit	Cadastre	Dispositif de mesure
31942	40	BERGOUEY	L EGLISE	B83	WA0133023

Périmètre Élémentaire (PE)	Type de ressource	Nom ressource	Volume de la retenue (m³)	Hors Etiage 2019-2020*		
				Debit Autorisé (m³/h)	Volume Autorisé (m³)	Surface Autorisée (ha)
Luyss	Cours d'eau	<b>Rivière ECHOURDES Q3400500</b>		2000	1,5	

points associés

N° PPT	Dpt	Commune	Lieu dit	Cadastre	Dispositif de mesure
35817	40	BERGOUEY	LES ECHAOURDES	C176	Inutile

Périmètre Élémentaire (PE)	Type de ressource	Nom ressource	Volume de la retenue (m³)	Hors Etiage 2019-2020*		
				Debit Autorisé (m³/h)	Volume Autorisé (m³)	Surface Autorisée (ha)
Louts	Source	<b>SOURCE ET RUISSELLEMENT</b>		6000	6	

points associés

N° PPT	Dpt	Commune	Lieu dit	Cadastre	Dispositif de mesure
35819	40	BERGOUEY	L EGLISE	B379	Inutile

**Merci de vérifier les informations ci-dessus. Si des informations s'avèrent erronées, veuillez en informer IRRIGADOUR par retour courrier ou par mél : [accueil@irrigadour.fr](mailto:accueil@irrigadour.fr)**

## AUTORISATIONS DE PRELEVEMENTS AU TITRE DE LA LOI SUR L'EAU CAMPAGNE D'IRRIGATION HORS ETIAGE 2019-2020

Périmètre Élémentaire (PE)	Type de ressource	Nom ressource	Volume de la retenue (m³)	Hors Etiage 2019-2020*		
				Debit Autorisé (m³/h)	Volume Autorisé (m³)	Surface Autorisée (ha)
Luys	Source	<b>SOURCE ET RUISSELLEMENT</b>			9000	9

points associés

N° PPT	Dpt	Commune	Lieu dit	Cadastre	Dispositif de mesure
35816	40	BERGOUEY	LARRECQ	C7	Inutile

**Merci de vérifier les informations ci-dessus. Si des informations s'avèrent erronées, veuillez en informer IRRIGADOUR par retour courrier ou par mél : [accueil@irrigadour.fr](mailto:accueil@irrigadour.fr)**

## AUTORISATIONS DE PRELEVEMENTS AU TITRE DE LA LOI SUR L'EAU CAMPAGNE D'IRRIGATION HORS ETIAGE 2019-2020

Société ou nom : EARL MARSAN	Adresse : CAZAOUS	N° Siret : 34479723800013	
Nom du gérant : MARSAN JEAN-FRANCOIS		N° CACG : 0	
Téléphone : 0558897227	CP et Commune : 40180 SORT-EN-CHALOSSE	N° redevable AEAG : 40308426B	
Portable : 0676806757	Mail : jean-francois.marsan@orange.fr		

Périmètre Élémentaire (PE)	Type de ressource	Nom ressource	Volume de la retenue (m³)	Hors Etiage 2019-2020*		
				Debit Autorisé (m³/h)	Volume Autorisé (m³)	Surface Autorisée (ha)
Luys	Cours d'eau	<b>Ruisseau Kehut Q3411110</b>			1000	1

points associés

N° PPT	Dpt	Commune	Lieu dit	Cadastre	Dispositif de mesure
37770	40	HINX	MENE	E238	Inutile

Périmètre Élémentaire (PE)	Type de ressource	Nom ressource	Volume de la retenue (m³)	Hors Etiage 2019-2020*		
				Debit Autorisé (m³/h)	Volume Autorisé (m³)	Surface Autorisée (ha)
Luys	Cours d'eau	<b>Rivière JOUANDEOU Q3421180</b>		4000	2,4	

points associés

N° PPT	Dpt	Commune	Lieu dit	Cadastre	Dispositif de mesure
37772	40	SORT-EN-CHALOSSE	CAZAOUS	B194	Inutile

Périmètre Élémentaire (PE)	Type de ressource	Nom ressource	Volume de la retenue (m³)	Hors Etiage 2019-2020*		
				Debit Autorisé (m³/h)	Volume Autorisé (m³)	Surface Autorisée (ha)

**Merci de vérifier les informations ci-dessus. Si des informations s'avèrent erronées, veuillez en informer IRRIGADOUR par retour courrier ou par mél : [accueil@irrigadour.fr](mailto:accueil@irrigadour.fr)**

## AUTORISATIONS DE PRELEVEMENTS AU TITRE DE LA LOI SUR L'EAU CAMPAGNE D'IRRIGATION HORS ETIAGE 2019-2020

<i>Périmètre Élémentaire (PE)</i>	<i>Type de ressource</i>	<i>Nom ressource</i>	<i>Volume de la retenue (m³)</i>	<b>Hors Etiage 2019-2020*</b>		
				<i>Debit Autorisé (m³/h)</i>	<i>Volume Autorisé (m³)</i>	<i>Surface Autorisée (ha)</i>
Luys	Cours d'eau	<b><i>Rivière Ruisseau de Saint-guilrons</i></b>			7700	3,5

points associés

<i>N° PPT</i>	<i>Dpt</i>	<i>Commune</i>	<i>Lieu dit</i>	<i>Cadastre</i>	<i>Dispositif de mesure</i>
35525	40	HINX	PEYRINES	E330	Inutile

**Merci de vérifier les informations ci-dessus. Si des informations s'avèrent erronées, veuillez en informer IRRIGADOUR par retour courrier ou par mél : [accueil@irrigadour.fr](mailto:accueil@irrigadour.fr)**

## AUTORISATIONS DE PRELEVEMENTS AU TITRE DE LA LOI SUR L'EAU CAMPAGNE D'IRRIGATION HORS ETIAGE 2019-2020

Société ou nom : GAEC DE CARCHET	Adresse : CARCHET	N° Siret : 34487787300010	
Nom du gérant : DUPOUTS ROLAND		N° CACG : 0	
Téléphone : 0562094605	CP et Commune : 32400 AURENSAN	N° redevable AEAG : 32017405A0	
Portable : 0688915433	Mail : dupoutsroland@orange.fr		

Périmètre Élémentaire (PE)	Type de ressource	Nom ressource	Volume de la retenue (m³)	Hors Etiage 2019-2020*		
				Debit Autorisé (m³/h)	Volume Autorisé (m³)	Surface Autorisée (ha)
Midour Aval	Cours d'eau	<b>Rivière BARBES ET LASPEYRIERES</b>			8000	8

points associés

N° PPT	Dpt	Commune	Lieu dit	Cadastre	Dispositif de mesure
40397	40	SAINT-GEIN	LUBATON	G243	Inutile

**Merci de vérifier les informations ci-dessus. Si des informations s'avèrent erronées, veuillez en informer IRRIGADOUR par retour courrier ou par mél : [accueil@irrigadour.fr](mailto:accueil@irrigadour.fr)**



## AUTORISATIONS DE PRELEVEMENTS AU TITRE DE LA LOI SUR L'EAU CAMPAGNE D'IRRIGATION HORS ETIAGE 2019-2020

Société ou nom : EARL DE HOUDI	Adresse : 175 ROUTE DES MOURELLES	N° Siret : 34496118000017
Nom du gérant : A renseigner A renseigner		N° CACG : 0
Téléphone : 0558901548	CP et Commune : 40180 YZOSSE	N° redevable AEAG : 40334405A
Portable : 0632767086	Mail : frederic.siberchicot@wanadoo.fr	

				<b>Hors Etiage 2019-2020*</b>		
Périmètre Élémentaire (PE)	Type de ressource	Nom ressource	Volume de la retenue (m³)	Débit Autorisé (m³/h)	Volume Autorisé (m³)	Surface Autorisée (ha)
St Vincent-Gaves	Cours d'eau	<b>Ruisseau MOURELLES Q3121060</b>			500	0,5

points associés

N° PPT	Dpt	Commune	Lieu dit	Cadastré	Dispositif de mesure
37644	40	YZOSSE	LANDES MOURAS	A267	WA01131279

**Merci de vérifier les informations ci-dessus. Si des informations s'avèrent erronées, veuillez en informer IRRIGADOUR par retour courrier ou par mél : [accueil@irrigadour.fr](mailto:accueil@irrigadour.fr)**

\*Période hors étiage différente suivant le périmètre élémentaire (PE) : du 01/11 au 30/04 pour les PE 3-140-141-148-149-150-151-152-155 ; pour les autres 01/11 au 31/05

## AUTORISATIONS DE PRELEVEMENTS AU TITRE DE LA LOI SUR L'EAU CAMPAGNE D'IRRIGATION HORS ETIAGE 2019-2020

Société ou nom : SCEA SOCAM	Adresse : LARROUYAT	N° Siret : 34508434700011	
Nom du gérant : LACOUTURE JEAN MARC		N° CACG : 0	
Téléphone : 0558977155	CP et Commune : 40250 MUGRON	N° redevable AEAG : 40201417A	
Portable : 0607803953	Mail : jmlsocavic@orange.fr		

Périmètre Élémentaire (PE)	Type de ressource	Nom ressource	Volume de la retenue (m³)	Hors Etiage 2019-2020*		
				Debit Autorisé (m³/h)	Volume Autorisé (m³)	Surface Autorisée (ha)
Aire Aval-Audon	Cours d'eau	<b>Ruisseau du Moulin de Bordes Q1400520</b>			3200	1,04

points associés

N° PPT	Dpt	Commune	Lieu dit	Cadastre	Dispositif de mesure
35313	40	SOUPROSSE	AULES	189	Inutile

Périmètre Élémentaire (PE)	Type de ressource	Nom ressource	Volume de la retenue (m³)	Hors Etiage 2019-2020*		
				Debit Autorisé (m³/h)	Volume Autorisé (m³)	Surface Autorisée (ha)
Louts	Cours d'eau	<b>Ruisseau de Chal Q3070550</b>			12000	9,6

points associés

N° PPT	Dpt	Commune	Lieu dit	Cadastre	Dispositif de mesure
37795	40	MUGRON	CANTECOUCUT	AH39	Inutile

**Merci de vérifier les informations ci-dessus. Si des informations s'avèrent erronées, veuillez en informer IRRIGADOUR par retour courrier ou par mél : [accueil@irrigadour.fr](mailto:accueil@irrigadour.fr)**

\*Période hors étiage différente suivant le périmètre élémentaire (PE) : du 01/11 au 30/04 pour les PE 3-140-141-148-149-150-151-152-155 ; pour les autres 01/11 au 31/05

## AUTORISATIONS DE PRELEVEMENTS AU TITRE DE LA LOI SUR L'EAU CAMPAGNE D'IRRIGATION HORS ETIAGE 2019-2020

Société ou nom : GAEC DU FONTAN	Adresse : Maignon	N° Siret : 34511712100011	
Nom du gérant : NALIS Patrick		N° CACG : 0	
Téléphone : 0562088330	CP et Commune : 32110 LAUJUZAN	N° redevable AEAG : 32202402A	
Portable : 0680701924	Mail : nalis.patrick@neuf.fr		

Périmètre Élémentaire (PE)	Type de ressource	Nom ressource	Volume de la retenue (m³)	Hors Etiage 2019-2020*		
				Debit Autorisé (m³/h)	Volume Autorisé (m³)	Surface Autorisée (ha)
Midour Amont	Cours d'eau	<b>SAULE</b>		10	20000	

points associés

N° PPT	Dpt	Commune	Lieu dit	Cadastre	Dispositif de mesure
	32	PERCHEDE			Gravitaire

Périmètre Élémentaire (PE)	Type de ressource	Nom ressource	Volume de la retenue (m³)	Hors Etiage 2019-2020*		
				Debit Autorisé (m³/h)	Volume Autorisé (m³)	Surface Autorisée (ha)
Midour Amont	Cours d'eau	<b>SAULE</b>		20	15000	

points associés

N° PPT	Dpt	Commune	Lieu dit	Cadastre	Dispositif de mesure
	32	PERCHEDE			517581

**Merci de vérifier les informations ci-dessus. Si des informations s'avèrent erronées, veuillez en informer IRRIGADOUR par retour courrier ou par mél : [accueil@irrigadour.fr](mailto:accueil@irrigadour.fr)**

## AUTORISATIONS DE PRELEVEMENTS AU TITRE DE LA LOI SUR L'EAU CAMPAGNE D'IRRIGATION HORS ETIAGE 2019-2020

Société ou nom : EARL DU BURGOUS	Adresse : Village	N° Siret :	34523929700012
Nom du gérant : LAJUS Pierre		N° CACG :	
Téléphone : 0562698828	CP et Commune : 32400 RISCLE	N° redevable AEAG :	32344424A
Portable : 082994402	Mail : pierre.lajus@wanadoo.fr		

Périmètre Élémentaire (PE)	Type de ressource	Nom ressource	Volume de la retenue (m³)	Hors Etiage 2019-2020*		
				Debit Autorisé (m³/h)	Volume Autorisé (m³)	Surface Autorisée (ha)
Midour Amont	Cours d'eau	<b>MIDOUR AMONT REALIMENTE</b>		65	19000	

points associés

N° PPT	Dpt	Commune	Lieu dit	Cadastre	Dispositif de mesure
	32	LASSERADE			01WZI15657

**Merci de vérifier les informations ci-dessus. Si des informations s'avèrent erronées, veuillez en informer IRRIGADOUR par retour courrier ou par mél : [accueil@irrigadour.fr](mailto:accueil@irrigadour.fr)**

## AUTORISATIONS DE PRELEVEMENTS AU TITRE DE LA LOI SUR L'EAU CAMPAGNE D'IRRIGATION HORS ETIAGE 2019-2020

Société ou nom : BLANCHARD MICHEL	Adresse : Village	N° Siret :	34743941600012
Nom du gérant : BLANCHARD Michel		N° CACG :	
Téléphone : 0562694638	CP et Commune : 32160 LASSERADE	N° redevable AEAG :	32199401A
Portable : 0631656690	Mail : blanchard.michel3@wanadoo.fr		

Périmètre Élémentaire (PE)	Type de ressource	Nom ressource	Volume de la retenue (m³)	Hors Etiage 2019-2020*		
				Debit Autorisé (m³/h)	Volume Autorisé (m³)	Surface Autorisée (ha)
Louet-Arros-Estéous	Retenue déconnectée	<b>Blanchard_32199002</b>		45	20000	

points associés

N° PPT	Dpt	Commune	Lieu dit	Cadastre	Dispositif de mesure
	32	LASSERADE	Blanchard		96ALP02259

Périmètre Élémentaire (PE)	Type de ressource	Nom ressource	Volume de la retenue (m³)	Hors Etiage 2019-2020*		
				Debit Autorisé (m³/h)	Volume Autorisé (m³)	Surface Autorisée (ha)
Louet-Arros-Estéous	Cours d'eau	<b>ARROS REALIMENTE</b>		128	95874	50,46

points associés

N° PPT	Dpt	Commune	Lieu dit	Cadastre	Dispositif de mesure
	32	PLAISANCE	ribere		15-AD01-0007
	32	LADEVEZE-RIVIERE			15-AD01-0092

**Merci de vérifier les informations ci-dessus. Si des informations s'avèrent erronées, veuillez en informer IRRIGADOUR par retour courrier ou par mél : [accueil@irrigadour.fr](mailto:accueil@irrigadour.fr)**

## AUTORISATIONS DE PRELEVEMENTS AU TITRE DE LA LOI SUR L'EAU CAMPAGNE D'IRRIGATION HORS ETIAGE 2019-2020

Société ou nom : EARL DE LAMEIGNON	Adresse : 260 CHEMIN DE HITON	N° Siret : 34771292900012	
Nom du gérant : SAINT JEAN GUY		N° CACG : 0	
Téléphone : 0558898569	CP et Commune : 40360 POMAREZ	N° redevable AEAG :	
Portable : 0630427701	Mail : fermelameignon@orange.fr		

Périmètre Élémentaire (PE)	Type de ressource	Nom ressource	Volume de la retenue (m³)	Hors Etiage 2019-2020*		
				Debit Autorisé (m³/h)	Volume Autorisé (m³)	Surface Autorisée (ha)
Luys	Cours d'eau	<b>Rivière Larrigand</b>			30003	

points associés

N° PPT	Dpt	Commune	Lieu dit	Cadastre	Dispositif de mesure
12915	40	POMAREZ	LAMEIGNON	J24	Inutile

**Merci de vérifier les informations ci-dessus. Si des informations s'avèrent erronées, veuillez en informer IRRIGADOUR par retour courrier ou par mél : [accueil@irrigadour.fr](mailto:accueil@irrigadour.fr)**

## AUTORISATIONS DE PRELEVEMENTS AU TITRE DE LA LOI SUR L'EAU CAMPAGNE D'IRRIGATION HORS ETIAGE 2019-2020

Société ou nom : EARL DU TUC DU POUY	Adresse : QUARTIER NAYET - PEMAS	N° Siret : 34794264100015	
Nom du gérant : BATS CHARLES		N° CACG :	
Téléphone : 0558450586	CP et Commune : 40700 HAGETMAU	N° redevable AEAG : 40119402B	
Portable : 0679568937	Mail : charles.bats@laposte.net		

Périmètre Élémentaire (PE)	Type de ressource	Nom ressource	Volume de la retenue (m³)	Hors Etiage 2019-2020*		
				Debit Autorisé (m³/h)	Volume Autorisé (m³)	Surface Autorisée (ha)
Louts	Cours d'eau	<b>Riviere Louts</b>		20	7500	6,25

points associés

N° PPT	Dpt	Commune	Lieu dit	Cadastre	Dispositif de mesure
12732	40	MONSEGUR	COUCURE	AK111	A declarer

Périmètre Élémentaire (PE)	Type de ressource	Nom ressource	Volume de la retenue (m³)	Hors Etiage 2019-2020*		
				Debit Autorisé (m³/h)	Volume Autorisé (m³)	Surface Autorisée (ha)
Louts	Source	<b>SOURCE ET RUISSELLEMENT</b>			7500	6,25

points associés

N° PPT	Dpt	Commune	Lieu dit	Cadastre	Dispositif de mesure
32260	40	MONSEGUR	COUCURE	ZB22	Inutile

**Merci de vérifier les informations ci-dessus. Si des informations s'avèrent erronées, veuillez en informer IRRIGADOUR par retour courrier ou par mél : [accueil@irrigadour.fr](mailto:accueil@irrigadour.fr)**

## AUTORISATIONS DE PRELEVEMENTS AU TITRE DE LA LOI SUR L'EAU CAMPAGNE D'IRRIGATION HORS ETIAGE 2019-2020

Société ou nom : SANGUINET ALAIN	Adresse : 921 ROUTE DE GELOUX BARROUMES	N° Siret : 34795386100015	
Nom du gérant : SANGUINET ALAIN		N° CACG : 0	
Téléphone : 0558577121	CP et Commune : 40300 PEY	N° redevable AEAG :	
Portable : 0630570522	Mail : 0		

Périmètre Élémentaire (PE)	Type de ressource	Nom ressource	Volume de la retenue (m³)	Hors Etiage 2019-2020*		
				Debit Autorisé (m³/h)	Volume Autorisé (m³)	Surface Autorisée (ha)
St Vincent-Gaves	Source	<b>RUISSELLEMENT</b>			6400	1,7

points associés

N° PPT	Dpt	Commune	Lieu dit	Cadastre	Dispositif de mesure
40644	40	PEY	BARROUMES	D88	IRT-MOU2057328

Périmètre Élémentaire (PE)	Type de ressource	Nom ressource	Volume de la retenue (m³)	Hors Etiage 2019-2020*		
				Debit Autorisé (m³/h)	Volume Autorisé (m³)	Surface Autorisée (ha)
St Vincent-Gaves	Retenue déconnectée	<b>Reservoir BARROUMES</b>		90	3150	1,7

points associés

N° PPT	Dpt	Commune	Lieu dit	Cadastre	Dispositif de mesure
40645	40	PEY	BARROUMES	D98	IRT100-2057328

**Merci de vérifier les informations ci-dessus. Si des informations s'avèrent erronées, veuillez en informer IRRIGADOUR par retour courrier ou par mél : [accueil@irrigadour.fr](mailto:accueil@irrigadour.fr)**



## AUTORISATIONS DE PRELEVEMENTS AU TITRE DE LA LOI SUR L'EAU CAMPAGNE D'IRRIGATION HORS ETIAGE 2019-2020

Société ou nom : LAFITTE JEAN LUC	Adresse : 883 CHEMIN DE GOUDON	N° Siret : 34830253000012	
Nom du gérant : LAFITTE JEAN LUC		N° CACG : 0	
Téléphone : 0558442120	CP et Commune : 40250 SOUPROSSE	N° redevable AEAG : 40309430A	
Portable : 0637308487	Mail : alainlafitte40@orange.fr		

Périmètre Élémentaire (PE)	Type de ressource	Nom ressource	Volume de la retenue (m³)	Hors Etiage 2019-2020*		
				Debit Autorisé (m³/h)	Volume Autorisé (m³)	Surface Autorisée (ha)
Aire Aval-Audon	Source	<b>SOURCE ET RUISSELLEMENT</b>			3500	1,25

points associés

N° PPT	Dpt	Commune	Lieu dit	Cadastre	Dispositif de mesure
37831	40	TARTAS	LA BOUYRIE	D288	Inutile

Périmètre Élémentaire (PE)	Type de ressource	Nom ressource	Volume de la retenue (m³)	Hors Etiage 2019-2020*		
				Debit Autorisé (m³/h)	Volume Autorisé (m³)	Surface Autorisée (ha)
Aire Aval-Audon	Source	<b>SOURCE ET RUISSELLEMENT</b>			8500	4,71

points associés

N° PPT	Dpt	Commune	Lieu dit	Cadastre	Dispositif de mesure
37832	40	SOUPROSSE	GOUDON		Inutile

**Merci de vérifier les informations ci-dessus. Si des informations s'avèrent erronées, veuillez en informer IRRIGADOUR par retour courrier ou par mél : [accueil@irrigadour.fr](mailto:accueil@irrigadour.fr)**

\*Période hors étiage différente suivant le périmètre élémentaire (PE) : du 01/11 au 30/04 pour les PE 3-140-141-148-149-150-151-152-155 ; pour les autres 01/11 au 31/05

## AUTORISATIONS DE PRELEVEMENTS AU TITRE DE LA LOI SUR L'EAU CAMPAGNE D'IRRIGATION HORS ETIAGE 2019-2020

Société ou nom : LABORDE JEAN	Adresse : 2567 ROUTE DE DAX BEL AIR	N° Siret : 34840881600018
Nom du gérant : LABORDE JEAN		N° CACG : 0
Téléphone : 0558980909	CP et Commune : 40360 TILH	N° redevable AEAG :
Portable : 0608166337	Mail : jeanlaborde@orange.fr	

Périmètre Élémentaire (PE)	Type de ressource	Nom ressource	Volume de la retenue (m³)	Hors Etiage 2019-2020*		
				Debit Autorisé (m³/h)	Volume Autorisé (m³)	Surface Autorisée (ha)
Luys	Source	<b>SOURCE ET RUISSELLEMENT</b>			15000	15

points associés

N° PPT	Dpt	Commune	Lieu dit	Cadastre	Dispositif de mesure
35788	40	TILH	LES TARRES	G88	Inutile

**Merci de vérifier les informations ci-dessus. Si des informations s'avèrent erronées, veuillez en informer IRRIGADOUR par retour courrier ou par mél : [accueil@irrigadour.fr](mailto:accueil@irrigadour.fr)**

\*Période hors étiage différente suivant le périmètre élémentaire (PE) : du 01/11 au 30/04 pour les PE 3-140-141-148-149-150-151-152-155 ; pour les autres 01/11 au 31/05

## AUTORISATIONS DE PRELEVEMENTS AU TITRE DE LA LOI SUR L'EAU CAMPAGNE D'IRRIGATION HORS ETIAGE 2019-2020

Société ou nom : EARL DE PATCHES	Adresse : PATCHES	N° Siret : 34848870100015	
Nom du gérant : BARON BENOIT		N° CACG : 0	
Téléphone : 0558445576	CP et Commune : 40320 SORBETS	N° redevable AEAG : 40305404A	
Portable : 0673535554	Mail : baron.benoit0500@orange.fr		

Périmètre Élémentaire (PE)	Type de ressource	Nom ressource	Volume de la retenue (m³)	Hors Etiage 2019-2020*		
				Debit Autorisé (m³/h)	Volume Autorisé (m³)	Surface Autorisée (ha)
Aire Aval-Audon	Cours d'eau	<b>Ruisseau affluent Marcusse Q1341020</b>			16074	10,72

points associés

N° PPT	Dpt	Commune	Lieu dit	Cadastre	Dispositif de mesure
36342	40	SORBETS	LAHOUNTINE	D441	Inutile

**Merci de vérifier les informations ci-dessus. Si des informations s'avèrent erronées, veuillez en informer IRRIGADOUR par retour courrier ou par mél : [accueil@irrigadour.fr](mailto:accueil@irrigadour.fr)**

## AUTORISATIONS DE PRELEVEMENTS AU TITRE DE LA LOI SUR L'EAU CAMPAGNE D'IRRIGATION HORS ETIAGE 2019-2020

Société ou nom : EARL DE BOUILLET	Adresse : Mauriet	N° Siret : 34861876000014	
Nom du gérant : FRECHOU Roger		N° CACG : 0	
Téléphone : 0562091349	CP et Commune : 32110 SAINT-MARTIN-D'ARMAGNAC	N° redevable AEAG : 32390402B	
Portable : 0609268196	Mail : frechou.roger@nordnet.fr		

Périmètre Élémentaire (PE)	Type de ressource	Nom ressource	Volume de la retenue (m³)	Hors Etiage 2019-2020*		
				Debit Autorisé (m³/h)	Volume Autorisé (m³)	Surface Autorisée (ha)
Midour Amont	Cours d'eau	<b>Le Midour et ses affluents (Midour Amont)</b>		10	15000	

points associés

N° PPT	Dpt	Commune	Lieu dit	Cadastre	Dispositif de mesure
	32	SAINT-MARTIN-D'ARMAGNAC			ZR3790

**Merci de vérifier les informations ci-dessus. Si des informations s'avèrent erronées, veuillez en informer IRRIGADOUR par retour courrier ou par mél : [accueil@irrigadour.fr](mailto:accueil@irrigadour.fr)**

## AUTORISATIONS DE PRELEVEMENTS AU TITRE DE LA LOI SUR L'EAU CAMPAGNE D'IRRIGATION HORS ETIAGE 2019-2020

Société ou nom : EARL DE L'ORMEAU	Adresse : 3 chemin du Beziat	N° Siret : 34899142300016
Nom du gérant : ABADIE Marc		N° CACG :
Téléphone : 0562966267	CP et Commune : 65140 MONFAUCON	N° redevable AEAG : 65314404B
Portable : 0613145703	Mail : earldelormeau@orange.fr	

Périmètre Élémentaire (PE)	Type de ressource	Nom ressource	Volume de la retenue (m³)	Hors Etiage 2019-2020*		
				Debit Autorisé (m³/h)	Volume Autorisé (m³)	Surface Autorisée (ha)
Adour Amont	Cours d'eau	<b>Systeme Alaric</b>		150	4500	

points associés

N° PPT	Dpt	Commune	Lieu dit	Cadastre	Dispositif de mesure
	65	MONFAUCON		ZA32	90436
	65	MONFAUCON		A145	2296

Périmètre Élémentaire (PE)	Type de ressource	Nom ressource	Volume de la retenue (m³)	Hors Etiage 2019-2020*		
				Debit Autorisé (m³/h)	Volume Autorisé (m³)	Surface Autorisée (ha)
Louet-Arros-Estéous	Retenue déconnectée	<b>Bezla</b>		50	4500	

points associés

N° PPT	Dpt	Commune	Lieu dit	Cadastre	Dispositif de mesure
	65	MONFAUCON			WA063A088

**Merci de vérifier les informations ci-dessus. Si des informations s'avèrent erronées, veuillez en informer IRRIGADOUR par retour courrier ou par mél : [accueil@irrigadour.fr](mailto:accueil@irrigadour.fr)**

## AUTORISATIONS DE PRELEVEMENTS AU TITRE DE LA LOI SUR L'EAU CAMPAGNE D'IRRIGATION HORS ETIAGE 2019-2020

Société ou nom : COUERBE ALINE	Adresse : PECAVE	N° Siret : 34927198100012	
Nom du gérant : COUERBE ALINE		N° CACG : 0	
Téléphone : 0558033120	CP et Commune : 40190 BOURDALAT	N° redevable AEAG : 40052412A	
Portable : 0679542745	Mail : aline.couerbe@hotmail.fr		

Périmètre Élémentaire (PE)	Type de ressource	Nom ressource	Volume de la retenue (m³)	Hors Etiage 2019-2020*		
				Debit Autorisé (m³/h)	Volume Autorisé (m³)	Surface Autorisée (ha)
Midour Amont	Cours d'eau	<b>Ruisseau affluent Charros Q210100</b>			5356	4,42

points associés

N° PPT	Dpt	Commune	Lieu dit	Cadastre	Dispositif de mesure
35258	40	PERQUIE	PECAVE	D79	Inutile

Périmètre Élémentaire (PE)	Type de ressource	Nom ressource	Volume de la retenue (m³)	Hors Etiage 2019-2020*		
				Debit Autorisé (m³/h)	Volume Autorisé (m³)	Surface Autorisée (ha)
Midour Amont	Cours d'eau	<b>Ruisseau affluent Charros Q210100</b>			18750	15,4

points associés

N° PPT	Dpt	Commune	Lieu dit	Cadastre	Dispositif de mesure
42853	40	BOURDALAT	PECAVE AMONT		Inutile

**Merci de vérifier les informations ci-dessus. Si des informations s'avèrent erronées, veuillez en informer IRRIGADOUR par retour courrier ou par mél : [accueil@irrigadour.fr](mailto:accueil@irrigadour.fr)**

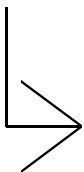
## AUTORISATIONS DE PRELEVEMENTS AU TITRE DE LA LOI SUR L'EAU CAMPAGNE D'IRRIGATION HORS ETIAGE 2019-2020

Société ou nom : EARL DE LADON	Adresse : LATEOULERE	N° Siret : 34939906300016
Nom du gérant : DUFU JACQUES		N° CACG :
Téléphone : 0558890414	CP et Commune : 40330 AMOU	N° redevable AEAG : 40002421B
Portable : 0608257400	Mail : earl.de.ladon@gmail.com	

Périmètre Élémentaire (PE)	Type de ressource	Nom ressource	Volume de la retenue (m³)	Hors Etiage 2019-2020*		
				Debit Autorisé (m³/h)	Volume Autorisé (m³)	Surface Autorisée (ha)
Luys	Cours d'eau	<b>Ruisseau de Lapeyre Q3261050</b>			25000	16,67

points associés

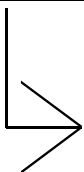
N° PPT	Dpt	Commune	Lieu dit	Cadastre	Dispositif de mesure
38895	40	NASSIET	LAPEYRE	A469	Inutile



Périmètre Élémentaire (PE)	Type de ressource	Nom ressource	Volume de la retenue (m³)	Hors Etiage 2019-2020*		
				Debit Autorisé (m³/h)	Volume Autorisé (m³)	Surface Autorisée (ha)
Luys	Source	<b>SOURCE ET RUISSELLEMENT</b>			20000	20

points associés

N° PPT	Dpt	Commune	Lieu dit	Cadastre	Dispositif de mesure
39636	40	AMOU	GAYETTE	B113	Inutile



**Merci de vérifier les informations ci-dessus. Si des informations s'avèrent erronées, veuillez en informer IRRIGADOUR par retour courrier ou par mél : [accueil@irrigadour.fr](mailto:accueil@irrigadour.fr)**

## AUTORISATIONS DE PRELEVEMENTS AU TITRE DE LA LOI SUR L'EAU CAMPAGNE D'IRRIGATION HORS ETIAGE 2019-2020

Société ou nom : LAUGA BERNARD	Adresse : BANQUET	N° Siret : 34949361900010	
Nom du gérant : LAUGA BERNARD		N° CACG : 0	
Téléphone : 0558986403	CP et Commune : 40380 POYARTIN	N° redevable AEAG : 40236409B	
Portable : 0684591899	Mail : bernard.lauga@orange.fr		

Périmètre Élémentaire (PE)	Type de ressource	Nom ressource	Volume de la retenue (m³)	Hors Etiage 2019-2020*		
				Debit Autorisé (m³/h)	Volume Autorisé (m³)	Surface Autorisée (ha)
Luys	Source	<b>SOURCE ET RUISSELLEMENT</b>			10000	5,6

points associés

N° PPT	Dpt	Commune	Lieu dit	Cadastre	Dispositif de mesure
34580	40	POYARTIN	GUITTON		Inutile

Périmètre Élémentaire (PE)	Type de ressource	Nom ressource	Volume de la retenue (m³)	Hors Etiage 2019-2020*		
				Debit Autorisé (m³/h)	Volume Autorisé (m³)	Surface Autorisée (ha)
Luys	Source	<b>SOURCE ET RUISSELLEMENT</b>			5000	3,33

points associés

N° PPT	Dpt	Commune	Lieu dit	Cadastre	Dispositif de mesure
39044	40	POYARTIN	LECAOU	G192	Inutile

**Merci de vérifier les informations ci-dessus. Si des informations s'avèrent erronées, veuillez en informer IRRIGADOUR par retour courrier ou par mél : [accueil@irrigadour.fr](mailto:accueil@irrigadour.fr)**



## AUTORISATIONS DE PRELEVEMENTS AU TITRE DE LA LOI SUR L'EAU CAMPAGNE D'IRRIGATION HORS ETIAGE 2019-2020

Société ou nom : LAUGA JEAN PIERRE	Adresse : ROUSSEAU	N° Siret : 34967764100012
Nom du gérant : LAUGA JEAN PIERRE		N° CACG : 0
Téléphone : 0558452437	CP et Commune : 40240 LABASTIDE-D'ARMAGNAC	N° redevable AEAG :
Portable : 0651009155	Mail : jeanpierre.lauga@orange.fr	

Périmètre Élémentaire (PE)	Type de ressource	Nom ressource	Volume de la retenue (m³)	Hors Etiage 2019-2020*		
				Debit Autorisé (m³/h)	Volume Autorisé (m³)	Surface Autorisée (ha)
Douze Amont	Cours d'eau	<b>Ruisseau affluent Douze Q2271030</b>			17000	13,08

points associés

N° PPT	Dpt	Commune	Lieu dit	Cadastre	Dispositif de mesure
37414	40	SAINT-JUSTIN	GOURUES	1428	Inutile

Périmètre Élémentaire (PE)	Type de ressource	Nom ressource	Volume de la retenue (m³)	Hors Etiage 2019-2020*		
				Debit Autorisé (m³/h)	Volume Autorisé (m³)	Surface Autorisée (ha)
Midour Aval	Source	<b>SOURCE ET RUISSELLEMENT</b>			7000	7

points associés

N° PPT	Dpt	Commune	Lieu dit	Cadastre	Dispositif de mesure
38155	40	LABASTIDE-D'ARMAGNAC	ROUSSEAU	G80	Inutile

**Merci de vérifier les informations ci-dessus. Si des informations s'avèrent erronées, veuillez en informer IRRIGADOUR par retour courrier ou par mél : [accueil@irrigadour.fr](mailto:accueil@irrigadour.fr)**

\*Période hors étiage différente suivant le périmètre élémentaire (PE) : du 01/11 au 30/04 pour les PE 3-140-141-148-149-150-151-152-155 ; pour les autres 01/11 au 31/05

## AUTORISATIONS DE PRELEVEMENTS AU TITRE DE LA LOI SUR L'EAU CAMPAGNE D'IRRIGATION HORS ETIAGE 2019-2020

Société ou nom : LONGO JEAN MARC	Adresse : JACQUET	N° Siret :	34968142900016
Nom du gérant : LONGO JEAN MARC		N° CACG :	
Téléphone : 0558448093	CP et Commune : 40240 LABASTIDE-D'ARMAGNAC	N° redevable AEAG :	40131418A
Portable : 0672632255	Mail : 0		

Périmètre Élémentaire (PE)	Type de ressource	Nom ressource	Volume de la retenue (m³)	Hors Etiage 2019-2020*		
				Debit Autorisé (m³/h)	Volume Autorisé (m³)	Surface Autorisée (ha)
Douze Amont	Source	<b>SOURCE ET RUISSELLEMENT</b>			45000	42

points associés

N° PPT	Dpt	Commune	Lieu dit	Cadastre	Dispositif de mesure
35841	40	LABASTIDE-D'ARMAGNAC	CAMINAT	B244	Inutile

**Merci de vérifier les informations ci-dessus. Si des informations s'avèrent erronées, veuillez en informer IRRIGADOUR par retour courrier ou par mél : [accueil@irrigadour.fr](mailto:accueil@irrigadour.fr)**

\*Période hors étiage différente suivant le périmètre élémentaire (PE) : du 01/11 au 30/04 pour les PE 3-140-141-148-149-150-151-152-155 ; pour les autres 01/11 au 31/05

## AUTORISATIONS DE PRELEVEMENTS AU TITRE DE LA LOI SUR L'EAU CAMPAGNE D'IRRIGATION HORS ETIAGE 2019-2020

Société ou nom : SCEA BAZOT	Adresse : BERGERON	N° Siret : 34973338600016	
Nom du gérant : BAZOT Julien		N° CACG : 0	
Téléphone : 0	CP et Commune : 40800 AIRE-SUR-L'ADOUR	N° redevable AEAG : 40001426A0	
Portable : 0681137856	Mail : julien.bazot@gmail.fr		

Périmètre Élémentaire (PE)	Type de ressource	Nom ressource	Volume de la retenue (m³)	Hors Etiage 2019-2020*		
				Debit Autorisé (m³/h)	Volume Autorisé (m³)	Surface Autorisée (ha)
Aire Aval-Audon	Source	<b>SOURCE ET RUISSELLEMENT</b>			60488,8	

points associés

N° PPT	Dpt	Commune	Lieu dit	Cadastre	Dispositif de mesure
3410840		AIRE-SUR-L'ADOUR	BEGORRE	BD109	Inutile

Périmètre Élémentaire (PE)	Type de ressource	Nom ressource	Volume de la retenue (m³)	Hors Etiage 2019-2020*		
				Debit Autorisé (m³/h)	Volume Autorisé (m³)	Surface Autorisée (ha)
Aire Aval-Audon	Retenue déconnectée	<b>Reservoir BEGORRE AVAL (18000 m³)</b>			18000	

points associés

N° PPT	Dpt	Commune	Lieu dit	Cadastre	Dispositif de mesure
3410940		AIRE-SUR-L'ADOUR	BEGORRE	BD212	ZR8568

**Merci de vérifier les informations ci-dessus. Si des informations s'avèrent erronées, veuillez en informer IRRIGADOUR par retour courrier ou par mél : [accueil@irrigadour.fr](mailto:accueil@irrigadour.fr)**

## AUTORISATIONS DE PRELEVEMENTS AU TITRE DE LA LOI SUR L'EAU CAMPAGNE D'IRRIGATION HORS ETIAGE 2019-2020

Société ou nom : LAMOTHE THIERRY	Adresse : MAISON POUCHIOU	N° Siret : 34973400400014	
Nom du gérant : LAMOTHE THIERRY		N° CACG : 0	
Téléphone : 0558718437	CP et Commune : 40800 DUHORT-BACHEN	N° redevable AEAG : 40091418A0	
Portable : 00	Mail : 0		

				Hors Etiage 2019-2020*		
Périmètre Élémentaire (PE)	Type de ressource	Nom ressource	Volume de la retenue (m³)	Débit Autorisé (m³/h)	Volume Autorisé (m³)	Surface Autorisée (ha)
Aire Aval-Audon	Source	<b>SOURCE ET RUISSELLEMENT</b>			6000	4

points associés

N° PPT	Dpt	Commune	Lieu dit	Cadaastre	Dispositif de mesure
35266	40	DUHORT-BACHEN	BARROUILLET	D148	Inutile

**Merci de vérifier les informations ci-dessus. Si des informations s'avèrent erronées, veuillez en informer IRRIGADOUR par retour courrier ou par mél : [accueil@irrigadour.fr](mailto:accueil@irrigadour.fr)**

\*Période hors étiage différente suivant le périmètre élémentaire (PE) : du 01/11 au 30/04 pour les PE 3-140-141-148-149-150-151-152-155 ; pour les autres 01/11 au 31/05

## AUTORISATIONS DE PRELEVEMENTS AU TITRE DE LA LOI SUR L'EAU CAMPAGNE D'IRRIGATION HORS ETIAGE 2019-2020

Société ou nom : CUMA DE BESSAOUET	Adresse : RIMBEZ	N° Siret : 34975297200019	
Nom du gérant : SENDRANE PIERRE		N° CACG : 0	
Téléphone : 0	CP et Commune : 40120 RETJONS	N° redevable AEAG : 40164413A	
Portable : 0679511541	Mail : pierre_sendrane@yahoo.fr		

Périmètre Élémentaire (PE)	Type de ressource	Nom ressource	Volume de la retenue (m³)	Hors Etiage 2019-2020*		
				Debit Autorisé (m³/h)	Volume Autorisé (m³)	Surface Autorisée (ha)
Douze Aval	Nappe d'accompagnement	<b>NAPPE DU MIO-PLIO-QUATERNAIRE</b>		265	21000	81

points associés

N° PPT	Dpt	Commune	Lieu dit	Cadastre	Dispositif de mesure
38389	40	RETJONS	RESEAU	L357	3390 HORAIRE
38388	40	RETJONS	RESEAU	L357	3568 HORAIRE
40514	40	RETJONS	BESSAOUET	L357	Inutile
4428	40	RETJONS	BESSAOUET	L76	Inutile
4427	40	RETJONS	BESSAOUET	L357	Inutile
4426	40	RETJONS	BESSAOUET	L357	Inutile
4425	40	RETJONS	BESSAOUET	L357	Inutile
4424	40	RETJONS	BESSAOUET	L370	Inutile
4423	40	RETJONS	BESSAOUET	L370	Inutile
4395	40	RETJONS	BESSAOUET	L357	Inutile
4394	40	RETJONS	BESSAOUET	L357	Inutile
	40	RETJONS	BESSAOUET	L370	3390 HORAIRE
4392	40	RETJONS	BESSAOUET	L370	3568 HORAIRE

**Merci de vérifier les informations ci-dessus. Si des informations s'avèrent erronées, veuillez en informer IRRIGADOUR par retour courrier ou par mél : [accueil@irrigadour.fr](mailto:accueil@irrigadour.fr)**

## AUTORISATIONS DE PRELEVEMENTS AU TITRE DE LA LOI SUR L'EAU CAMPAGNE D'IRRIGATION HORS ETIAGE 2019-2020

Société ou nom : CUMA D'ASTUZY	Adresse : 114 RTE DE LARTIGEROU - HOURMAT Jean-Luc	N° Siret : 34979307500012	
Nom du gérant : POUCHUCQ SERGE		N° CACG : 0	
Téléphone : 0558891290	CP et Commune : 40300 SAINT-ETIENNE-D'ORTHE	N° redevable AEAG : 40256410A	
Portable : 0683079635	Mail : jlc.hourmat@wanadoo.fr		

Périmètre Élémentaire (PE)	Type de ressource	Nom ressource	Volume de la retenue (m³)	Hors Etiage 2019-2020*		
				Debit Autorisé (m³/h)	Volume Autorisé (m³)	Surface Autorisée (ha)
St Vincent-Gaves	Cours d'eau	<b>Rivière Adour</b>		40	6400	

points associés

N° PPT	Dpt	Commune	Lieu dit	Cadastre	Dispositif de mesure
33919	40	SAINT-ETIENNE-D'ORTHE	PAUREILLE	C58	9038390-00

**Merci de vérifier les informations ci-dessus. Si des informations s'avèrent erronées, veuillez en informer IRRIGADOUR par retour courrier ou par mél : [accueil@irrigadour.fr](mailto:accueil@irrigadour.fr)**

## AUTORISATIONS DE PRELEVEMENTS AU TITRE DE LA LOI SUR L'EAU CAMPAGNE D'IRRIGATION HORS ETIAGE 2019-2020

Société ou nom : EARL DE LATAILLADE	Adresse : 153 IMPASSE BERAOUTE	N° Siret : 34986601200017	
Nom du gérant : SAINTAMON THIERRY		N° CACG : 0	
Téléphone : 0558982459	CP et Commune : 40350 POUILLON	N° redevable AEAG : 40233406A	
Portable : 0689571198	Mail : nathalie.saintamon@wanadoo.fr		

Périmètre Élémentaire (PE)	Type de ressource	Nom ressource	Volume de la retenue (m³)	Hors Etiage 2019-2020*		
				Debit Autorisé (m³/h)	Volume Autorisé (m³)	Surface Autorisée (ha)
Luys	Retenue déconnectée	<b>Reservoir LATAILLADE (17000 m³)</b>		104		

points associés

N° PPT	Dpt	Commune	Lieu dit	Cadastre	Dispositif de mesure
41118	40	POUILLON	LATAILLADE	H18	01WZJ16098
32371	40	POUILLON	LATAILLADE	H18	01WZJ16098

Périmètre Élémentaire (PE)	Type de ressource	Nom ressource	Volume de la retenue (m³)	Hors Etiage 2019-2020*		
				Debit Autorisé (m³/h)	Volume Autorisé (m³)	Surface Autorisée (ha)
Luys	Source	<b>SOURCE ET RUISSELLEMENT</b>			29480	17

points associés

N° PPT	Dpt	Commune	Lieu dit	Cadastre	Dispositif de mesure
39660	40	POUILLON	LATAILLADE	H18	Inutile

**Merci de vérifier les informations ci-dessus. Si des informations s'avèrent erronées, veuillez en informer IRRIGADOUR par retour courrier ou par mél : [accueil@irrigadour.fr](mailto:accueil@irrigadour.fr)**

## AUTORISATIONS DE PRELEVEMENTS AU TITRE DE LA LOI SUR L'EAU CAMPAGNE D'IRRIGATION HORS ETIAGE 2019-2020

Société ou nom : LASSEGUE CHRISTIAN	Adresse : BIZENÇON	N° Siret : 35036620900012
Nom du gérant : LASSEGUE CHRISTIAN		N° CACG :
Téléphone : 0558898873	CP et Commune : 40330 CASTEL-SARRAZIN	N° redevable AEAG : 40074410B
Portable : 0672194207	Mail : lasseguechristian@orange.fr	

Périmètre Élémentaire (PE)	Type de ressource	Nom ressource	Volume de la retenue (m³)	Hors Etiage 2019-2020*		
				Debit Autorisé (m³/h)	Volume Autorisé (m³)	Surface Autorisée (ha)
Luys	Source	<b>SOURCE ET RUISSELLEMENT</b>			20000	14,8

points associés

N° PPT	Dpt	Commune	Lieu dit	Cadastre	Dispositif de mesure
35306	40	CASTEL-SARRAZIN	BIZENCON	A20	Inutile

Périmètre Élémentaire (PE)	Type de ressource	Nom ressource	Volume de la retenue (m³)	Hors Etiage 2019-2020*		
				Debit Autorisé (m³/h)	Volume Autorisé (m³)	Surface Autorisée (ha)
Luys	Source	<b>SOURCE ET RUISSELLEMENT</b>			3200	3,14

points associés

N° PPT	Dpt	Commune	Lieu dit	Cadastre	Dispositif de mesure
35307	40	CASTEL-SARRAZIN	COURNAYET	ZN87	Inutile

**Merci de vérifier les informations ci-dessus. Si des informations s'avèrent erronées, veuillez en informer IRRIGADOUR par retour courrier ou par mél : [accueil@irrigadour.fr](mailto:accueil@irrigadour.fr)**



## AUTORISATIONS DE PRELEVEMENTS AU TITRE DE LA LOI SUR L'EAU CAMPAGNE D'IRRIGATION HORS ETIAGE 2019-2020

Société ou nom : EARL LABIDALLE	Adresse : BRIQUET	N° Siret : 35073424000012
Nom du gérant : LABIDALLE JEAN-CLAUDE		N° CACG :
Téléphone : 0558035632	CP et Commune : 40500 FARGUES	N° redevable AEAG : 40099407A
Portable : 0611386497	Mail : jeanclaudelabidalle@orange.fr	

				<b>Hors Etiage 2019-2020*</b>		
Périmètre Élémentaire (PE)	Type de ressource	Nom ressource	Volume de la retenue (m³)	Débit Autorisé (m³/h)	Volume Autorisé (m³)	Surface Autorisée (ha)
Aire Aval-Audon	Source	<b>SOURCE ET RUISSELLEMENT</b>			47270	47,27

points associés

N° PPT	Dpt	Commune	Lieu dit	Cadaastre	Dispositif de mesure
35268	40	FARGUES	BRENOUAS	H293	Inutile

**Merci de vérifier les informations ci-dessus. Si des informations s'avèrent erronées, veuillez en informer IRRIGADOUR par retour courrier ou par mél : [accueil@irrigadour.fr](mailto:accueil@irrigadour.fr)**

\*Période hors étiage différente suivant le périmètre élémentaire (PE) : du 01/11 au 30/04 pour les PE 3-140-141-148-149-150-151-152-155 ; pour les autres 01/11 au 31/05

## AUTORISATIONS DE PRELEVEMENTS AU TITRE DE LA LOI SUR L'EAU CAMPAGNE D'IRRIGATION HORS ETIAGE 2019-2020

Société ou nom : EARL D'ESPARSAC	Adresse : Village	N° Siret : 35091765400013
Nom du gérant : PONSOLE Thierry		N° CACG :
Téléphone : 0562090891	CP et Commune : 32290 BOUZON-GELLENAVE	N° redevable AEAG : 32063401C
Portable : 0689414483	Mail : thierry.hauriau64@orange.fr	

Périmètre Élémentaire (PE)	Type de ressource	Nom ressource	Volume de la retenue (m³)	Hors Etiage 2019-2020*		
				Debit Autorisé (m³/h)	Volume Autorisé (m³)	Surface Autorisée (ha)
Midour Amont	Cours d'eau	<b>MIDOUR AMONT REALIMENTE</b>			38000	

points associés

N° PPT	Dpt	Commune	Lieu dit	Cadastre	Dispositif de mesure
	32	BOUZON-GELLENAVE			14AEI106095
	32	BOUZON-GELLENAVE			14AEI106095

Périmètre Élémentaire (PE)	Type de ressource	Nom ressource	Volume de la retenue (m³)	Hors Etiage 2019-2020*		
				Debit Autorisé (m³/h)	Volume Autorisé (m³)	Surface Autorisée (ha)
Midour Amont	Cours d'eau	<b>RIBERETTE REALIMENTE</b>		27	18000	

points associés

N° PPT	Dpt	Commune	Lieu dit	Cadastre	Dispositif de mesure
	32	BOUZON-GELLENAVE			14AEI106094

Périmètre Élémentaire (PE)	Type de ressource	Nom ressource	Volume de la retenue (m³)	Hors Etiage 2019-2020*		
				Debit Autorisé (m³/h)	Volume Autorisé (m³)	Surface Autorisée (ha)

**Merci de vérifier les informations ci-dessus. Si des informations s'avèrent erronées, veuillez en informer IRRIGADOUR par retour courrier ou par mél : [accueil@irrigadour.fr](mailto:accueil@irrigadour.fr)**

## AUTORISATIONS DE PRELEVEMENTS AU TITRE DE LA LOI SUR L'EAU CAMPAGNE D'IRRIGATION HORS ETIAGE 2019-2020

<i>Périmètre Élémentaire (PE)</i>	<i>Type de ressource</i>	<i>Nom ressource</i>	<i>Volume de la retenue (m³)</i>	<b>Hors Etiage 2019-2020*</b>		
				<i>Debit Autorisé (m³/h)</i>	<i>Volume Autorisé (m³)</i>	<i>Surface Autorisée (ha)</i>
Midour Amont	Retenue déconnectée	<b>32063001</b>			35000	

points associés

<i>N° PPT</i>	<i>Dpt</i>	<i>Commune</i>	<i>Lieu dit</i>	<i>Cadastre</i>	<i>Dispositif de mesure</i>
	32	BOUZON-GELLENAVE		B89	14AE1106094

**Merci de vérifier les informations ci-dessus. Si des informations s'avèrent erronées, veuillez en informer IRRIGADOUR par retour courrier ou par mél : [accueil@irrigadour.fr](mailto:accueil@irrigadour.fr)**

## AUTORISATIONS DE PRELEVEMENTS AU TITRE DE LA LOI SUR L'EAU CAMPAGNE D'IRRIGATION HORS ETIAGE 2019-2020

Société ou nom : DEHEZ RICHARD	Adresse : 373 chemin de Hartau	N° Siret : 35110729700043	
Nom du gérant : DEHEZ RICHARD		N° CACG :	
Téléphone : 0558453423	CP et Commune : 40190 ARTHEZ-D'ARMAGNAC	N° redevable AEAG :	40013408B
Portable : 0680132015	Mail : richard.dehez@wanadoo.fr		

Périmètre Élémentaire (PE)	Type de ressource	Nom ressource	Volume de la retenue (m³)	Hors Etiage 2019-2020*		
				Debit Autorisé (m³/h)	Volume Autorisé (m³)	Surface Autorisée (ha)
Midour Aval	Source	<b>RUISSELLEMENT</b>			40000	40

points associés

N° PPT	Dpt	Commune	Lieu dit	Cadastre	Dispositif de mesure
36163	40	ARTHEZ-D'ARMAGNAC	HARTAOU	D56	Inutile

Périmètre Élémentaire (PE)	Type de ressource	Nom ressource	Volume de la retenue (m³)	Hors Etiage 2019-2020*		
				Debit Autorisé (m³/h)	Volume Autorisé (m³)	Surface Autorisée (ha)
Midour Amont	Source	<b>RUISSELLEMENT</b>			5000	5

points associés

N° PPT	Dpt	Commune	Lieu dit	Cadastre	Dispositif de mesure
39350	40	ARTHEZ-D'ARMAGNAC	JOUANDA	B97	Inutile

**Merci de vérifier les informations ci-dessus. Si des informations s'avèrent erronées, veuillez en informer IRRIGADOUR par retour courrier ou par mél : [accueil@irrigadour.fr](mailto:accueil@irrigadour.fr)**

\*Période hors étiage différente suivant le périmètre élémentaire (PE) : du 01/11 au 30/04 pour les PE 3-140-141-148-149-150-151-152-155 ; pour les autres 01/11 au 31/05

## AUTORISATIONS DE PRELEVEMENTS AU TITRE DE LA LOI SUR L'EAU CAMPAGNE D'IRRIGATION HORS ETIAGE 2019-2020

Société ou nom : EARL DE MAURIN	Adresse : Maurin	N° Siret : 35167394200014	
Nom du gérant : CAZAURAN Bernard		N° CACG : 0	
Téléphone : 0562690310	CP et Commune : 32370 BOURROUILLAN	N° redevable AEAG : 32062403B	
Portable : 0682297286	Mail : earldemaurin@orange.fr		

Périmètre Élémentaire (PE)	Type de ressource	Nom ressource	Volume de la retenue (m³)	Hors Etiage 2019-2020*		
				Debit Autorisé (m³/h)	Volume Autorisé (m³)	Surface Autorisée (ha)
Douze Amont	Cours d'eau	<b>La Douze et ses affluents (Douze Amont)</b>		8	20000	

points associés

N° PPT	Dpt	Commune	Lieu dit	Cadastre	Dispositif de mesure
	32	BOURROUILLAN			01331256

**Merci de vérifier les informations ci-dessus. Si des informations s'avèrent erronées, veuillez en informer IRRIGADOUR par retour courrier ou par mél : [accueil@irrigadour.fr](mailto:accueil@irrigadour.fr)**

## AUTORISATIONS DE PRELEVEMENTS AU TITRE DE LA LOI SUR L'EAU CAMPAGNE D'IRRIGATION HORS ETIAGE 2019-2020

Société ou nom : SCEA DE MIEUSSENS	Adresse : MIEUSSENS	N° Siret :	35173284700014
Nom du gérant : BOUYRIE GERARD		N° CACG :	
Téléphone : 0562094879	CP et Commune : 32400 PROJAN	N° redevable AEAG :	32333406A
Portable : 0680061955	Mail : 0		

Périmètre Élémentaire (PE)	Type de ressource	Nom ressource	Volume de la retenue (m³)	Hors Etiage 2019-2020*		
				Débit Autorisé (m³/h)	Volume Autorisé (m³)	Surface Autorisée (ha)
Douze Aval	Source	<b>SOURCE ET RUISSELLEMENT</b>			8000	2,56

points associés

N° PPT	Dpt	Commune	Lieu dit	Cadastré	Dispositif de mesure
36046	40	GABARRET	PASSADET	D548	Inutile

**Merci de vérifier les informations ci-dessus. Si des informations s'avèrent erronées, veuillez en informer IRRIGADOUR par retour courrier ou par mél : [accueil@irrigadour.fr](mailto:accueil@irrigadour.fr)**

\*Période hors étiage différente suivant le périmètre élémentaire (PE) : du 01/11 au 30/04 pour les PE 3-140-141-148-149-150-151-152-155 ; pour les autres 01/11 au 31/05

## AUTORISATIONS DE PRELEVEMENTS AU TITRE DE LA LOI SUR L'EAU CAMPAGNE D'IRRIGATION HORS ETIAGE 2019-2020

Société ou nom : EARL DE LA LANERE	Adresse : 1780 ROUTE DE COURROUSQUET MAISON LE SEOU	N° Siret : 35185428600017	
Nom du gérant : PASCOU AU JEAN-MARC		N° CACG : 0	
Téléphone : 0558576629	CP et Commune : 40300 SAINT-LON-LES-MINES	N° redevable AEAG : 40292408B0	
Portable : 0685829226	Mail : jmpascouau@wanadoo.fr		

Périmètre Élémentaire (PE)	Type de ressource	Nom ressource	Volume de la retenue (m³)	Hors Etiage 2019-2020*		
				Debit Autorisé (m³/h)	Volume Autorisé (m³)	Surface Autorisée (ha)
Luys	Source	<b>RUISSELLEMENT</b>			20000	7,83

points associés

N° PPT	Dpt	Commune	Lieu dit	Cadastre	Dispositif de mesure
37924	40	SAINT-LON-LES-MINES	MINVIELLE	AP107	Inutile

**Merci de vérifier les informations ci-dessus. Si des informations s'avèrent erronées, veuillez en informer IRRIGADOUR par retour courrier ou par mél : [accueil@irrigadour.fr](mailto:accueil@irrigadour.fr)**

## AUTORISATIONS DE PRELEVEMENTS AU TITRE DE LA LOI SUR L'EAU CAMPAGNE D'IRRIGATION HORS ETIAGE 2019-2020

Société ou nom : DISCAMPS THIERRY	Adresse : HONDELATTE	N° Siret : 35191285200016	
Nom du gérant : DISCAMPS THIERRY		N° CACG : 0	
Téléphone : 0558891795	CP et Commune : 40300 SAINT-ETIENNE-D'ORTHE	N° redevable AEAG : 40256401B0	
Portable : 0675544357	Mail : 0		

Périmètre Élémentaire (PE)	Type de ressource	Nom ressource	Volume de la retenue (m³)	Hors Etiage 2019-2020*		
				Debit Autorisé (m³/h)	Volume Autorisé (m³)	Surface Autorisée (ha)
St Vincent-Gaves	Cours d'eau	<b>Rivière BERNIZAN</b>			10000	8

points associés

N° PPT	Dpt	Commune	Lieu dit	Cadastre	Dispositif de mesure
13127	40	SAINT-ETIENNE-D'ORTHE	HONDELATTE	B112	Inutile

**Merci de vérifier les informations ci-dessus. Si des informations s'avèrent erronées, veuillez en informer IRRIGADOUR par retour courrier ou par mél : [accueil@irrigadour.fr](mailto:accueil@irrigadour.fr)**



## AUTORISATIONS DE PRELEVEMENTS AU TITRE DE LA LOI SUR L'EAU CAMPAGNE D'IRRIGATION HORS ETIAGE 2019-2020

Société ou nom : EARL DE BAQUE	Adresse : LATRILLE	N° Siret : 35196948000018	
Nom du gérant : A renseigner A renseigner		N° CACG : 0	
Téléphone : 0558799195	CP et Commune : 40800 LATRILLE	N° redevable AEAG : 40146408B	
Portable : 0671108600	Mail : lapeyre.herve@orange.fr		

				<b>Hors Etiage 2019-2020*</b>		
Périmètre Élémentaire (PE)	Type de ressource	Nom ressource	Volume de la retenue (m³)	Débit Autorisé (m³/h)	Volume Autorisé (m³)	Surface Autorisée (ha)
Aire Aval-Audon	Source	<b>SOURCE ET RUISSELLEMENT</b>			26000	20,8

points associés

N° PPT	Dpt	Commune	Lieu dit	Cadaastre	Dispositif de mesure
38701	40	LATRILLE	BAQUE	C249	Inutile

**Merci de vérifier les informations ci-dessus. Si des informations s'avèrent erronées, veuillez en informer IRRIGADOUR par retour courrier ou par mél : [accueil@irrigadour.fr](mailto:accueil@irrigadour.fr)**

## AUTORISATIONS DE PRELEVEMENTS AU TITRE DE LA LOI SUR L'EAU CAMPAGNE D'IRRIGATION HORS ETIAGE 2019-2020

Société ou nom : EARL GOUAILLARD	Adresse : GOUAILLARD	N° Siret : 35219265200019	
Nom du gérant : DARBO SERGE		N° CACG : 0	
Téléphone : 0558760717	CP et Commune : 40280 BENQUET	N° redevable AEAG : 40037408B	
Portable : 0621161770	Mail : sandrine.darbo@gmail.com		

Périmètre Élémentaire (PE)	Type de ressource	Nom ressource	Volume de la retenue (m³)	Hors Etiage 2019-2020*		
				Debit Autorisé (m³/h)	Volume Autorisé (m³)	Surface Autorisée (ha)
Aire Aval-Audon	Source	<b>SOURCE ET RUISSELLEMENT</b>			18000	9

points associés

N° PPT	Dpt	Commune	Lieu dit	Cadastre	Dispositif de mesure
34951	40	BENQUET	GOUAILLARD	G27	Inutile

Périmètre Élémentaire (PE)	Type de ressource	Nom ressource	Volume de la retenue (m³)	Hors Etiage 2019-2020*		
				Debit Autorisé (m³/h)	Volume Autorisé (m³)	Surface Autorisée (ha)
Aire Aval-Audon	Source	<b>SOURCE ET RUISSELLEMENT</b>			4000	2

points associés

N° PPT	Dpt	Commune	Lieu dit	Cadastre	Dispositif de mesure
34952	40	BENQUET	BEDAT	M198	Inutile

**Merci de vérifier les informations ci-dessus. Si des informations s'avèrent erronées, veuillez en informer IRRIGADOUR par retour courrier ou par mél : [accueil@irrigadour.fr](mailto:accueil@irrigadour.fr)**

## AUTORISATIONS DE PRELEVEMENTS AU TITRE DE LA LOI SUR L'EAU CAMPAGNE D'IRRIGATION HORS ETIAGE 2019-2020

Société ou nom : EARL DU BLANC	Adresse : GUILHEM	N° Siret : 35242954200017	
Nom du gérant : A renseigner A renseigner		N° CACG : 0	
Téléphone : 0558794117	CP et Commune : 40700 DOAZIT	N° redevable AEAG :	
Portable : 0683979303	Mail : maryline.beyris@wanadoo.fr		

Périmètre Élémentaire (PE)	Type de ressource	Nom ressource	Volume de la retenue (m³)	Hors Etiage 2019-2020*		
				Debit Autorisé (m³/h)	Volume Autorisé (m³)	Surface Autorisée (ha)
Aval-Campagne	Nappe d'accompagnement	<b>NAPPE DU MARSAN</b>		15	18150	

points associés

N° PPT	Dpt	Commune	Lieu dit	Cadastre	Dispositif de mesure
5119	40	MEILHAN	CABANIOU	ZX30	WA091A95

Périmètre Élémentaire (PE)	Type de ressource	Nom ressource	Volume de la retenue (m³)	Hors Etiage 2019-2020*		
				Debit Autorisé (m³/h)	Volume Autorisé (m³)	Surface Autorisée (ha)
Aval-Campagne	Source	<b>SOURCE ET RUISSELLEMENT</b>			2400	0,96

points associés

N° PPT	Dpt	Commune	Lieu dit	Cadastre	Dispositif de mesure
3430	40	MEILHAN	CABANIOU	ZX30	Inutile

Périmètre Élémentaire (PE)	Type de ressource	Nom ressource	Volume de la retenue (m³)	Hors Etiage 2019-2020*		
				Debit Autorisé (m³/h)	Volume Autorisé (m³)	Surface Autorisée (ha)

**Merci de vérifier les informations ci-dessus. Si des informations s'avèrent erronées, veuillez en informer IRRIGADOUR par retour courrier ou par mél : [accueil@irrigadour.fr](mailto:accueil@irrigadour.fr)**

## AUTORISATIONS DE PRELEVEMENTS AU TITRE DE LA LOI SUR L'EAU CAMPAGNE D'IRRIGATION HORS ETIAGE 2019-2020

Périmètre Élémentaire (PE)	Type de ressource	Nom ressource	Volume de la retenue (m³)	Hors Etiage 2019-2020*		
				Debit Autorisé (m³/h)	Volume Autorisé (m³)	Surface Autorisée (ha)
Aval-Campagne	Retenue déconnectée	<b>Reservoir CABANIOU (2400 m³)</b>		30	2400	

points associés

N° PPT	Dpt	Commune	Lieu dit	Cadastre	Dispositif de mesure
34302	40	MEILHAN	CABANIOU	ZX30	A déclarer

**Merci de vérifier les informations ci-dessus. Si des informations s'avèrent erronées, veuillez en informer IRRIGADOUR par retour courrier ou par mél : [accueil@irrigadour.fr](mailto:accueil@irrigadour.fr)**

## AUTORISATIONS DE PRELEVEMENTS AU TITRE DE LA LOI SUR L'EAU CAMPAGNE D'IRRIGATION HORS ETIAGE 2019-2020

Société ou nom : TADIELLO DANIEL	Adresse : Capblat	N° Siret :	35262859800018
Nom du gérant : TADIELLO Daniel		N° CACG :	
Téléphone : 0562695745	CP et Commune : 32150 CAZAUBON	N° redevable AEAG :	32096415A
Portable : 0672725390	Mail : d.tadiello@orange.fr		

Périmètre Élémentaire (PE)	Type de ressource	Nom ressource	Volume de la retenue (m³)	Hors Etiage 2019-2020*		
				Debit Autorisé (m³/h)	Volume Autorisé (m³)	Surface Autorisée (ha)
Douze Amont	Cours d'eau	<b>Rivière Douze alimentée par CACG (SAINT-JEAN)</b>		79	9000	

points associés

N° PPT	Dpt	Commune	Lieu dit	Cadastre	Dispositif de mesure
	32	CAZAUBON	la taste		C07633
	32	LAREE	conduit		96ALP01579

**Merci de vérifier les informations ci-dessus. Si des informations s'avèrent erronées, veuillez en informer IRRIGADOUR par retour courrier ou par mél : [accueil@irrigadour.fr](mailto:accueil@irrigadour.fr)**

\*Période hors étiage différente suivant le périmètre élémentaire (PE) : du 01/11 au 30/04 pour les PE 3-140-141-148-149-150-151-152-155 ; pour les autres 01/11 au 31/05

## AUTORISATIONS DE PRELEVEMENTS AU TITRE DE LA LOI SUR L'EAU CAMPAGNE D'IRRIGATION HORS ETIAGE 2019-2020

Société ou nom : EARL DE BALOUS      Adresse : SUBEHARGUES      N° Siret : 35290882600014  
 Nom du gérant : BOP PHILIPPE      N° CACG :  
 Téléphone : 0558718844      CP et Commune : 40800 AIRE-SUR-L'ADOUR      N° redevable AEAG : 40001401A  
 Portable : 0660205961      Mail : 0

Périmètre Élémentaire (PE)	Type de ressource	Nom ressource	Volume de la retenue (m³)	Hors Etiage 2019-2020*		
				Debit Autorisé (m³/h)	Volume Autorisé (m³)	Surface Autorisée (ha)
Aire Aval-Audon	Source	<b>SOURCE ET RUISSELLEMENT</b>			35000	30

points associés

N° PPT	Dpt	Commune	Lieu dit	Cadastre	Dispositif de mesure
32913	40	CAZERES-SUR-L'ADOUR	CALIFAX	J314	Inutile

Périmètre Élémentaire (PE)	Type de ressource	Nom ressource	Volume de la retenue (m³)	Hors Etiage 2019-2020*		
				Debit Autorisé (m³/h)	Volume Autorisé (m³)	Surface Autorisée (ha)
Aire Aval-Audon	Source	<b>SOURCE ET RUISSELLEMENT</b>			30000	24,81

points associés

N° PPT	Dpt	Commune	Lieu dit	Cadastre	Dispositif de mesure
36186	40	CAZERES-SUR-L'ADOUR	CALIFAS	J27	Inutile

Périmètre Élémentaire (PE)	Type de ressource	Nom ressource	Volume de la retenue (m³)	Hors Etiage 2019-2020*		
				Debit Autorisé (m³/h)	Volume Autorisé (m³)	Surface Autorisée (ha)

**Merci de vérifier les informations ci-dessus. Si des informations s'avèrent erronées, veuillez en informer IRRIGADOUR par retour courrier ou par mél : [accueil@irrigadour.fr](mailto:accueil@irrigadour.fr)**

## AUTORISATIONS DE PRELEVEMENTS AU TITRE DE LA LOI SUR L'EAU CAMPAGNE D'IRRIGATION HORS ETIAGE 2019-2020

Périmètre Élémentaire (PE)	Type de ressource	Nom ressource	Volume de la retenue (m³)	Hors Etiage 2019-2020*		
				Debit Autorisé (m³/h)	Volume Autorisé (m³)	Surface Autorisée (ha)
Midour Aval	Cours d'eau	<b>Ruisseau de Pitoc Q21550500</b>			13000	10

points associés

N° PPT	Dpt	Commune	Lieu dit	Cadastre	Dispositif de mesure
39604	40	VILLENEUVE-DE-MARSAN	BIAT	B431	Inutile

Périmètre Élémentaire (PE)	Type de ressource	Nom ressource	Volume de la retenue (m³)	Hors Etiage 2019-2020*		
				Debit Autorisé (m³/h)	Volume Autorisé (m³)	Surface Autorisée (ha)
Aire Aval-Audon	Cours d'eau	<b>Rivière Lacaou</b>			4608	3,08

points associés

N° PPT	Dpt	Commune	Lieu dit	Cadastre	Dispositif de mesure
35685	40	LE VIGNAU	LACAOU	H288	Inutile

**Merci de vérifier les informations ci-dessus. Si des informations s'avèrent erronées, veuillez en informer IRRIGADOUR par retour courrier ou par mél : [accueil@irrigadour.fr](mailto:accueil@irrigadour.fr)**

## AUTORISATIONS DE PRELEVEMENTS AU TITRE DE LA LOI SUR L'EAU CAMPAGNE D'IRRIGATION HORS ETIAGE 2019-2020

Société ou nom : CROUTS ALAIN ERIC	Adresse : 1972 ROUTE DE LARBEY	N° Siret : 35322144300016	
Nom du gérant : CROUTS ALAIN ERIC		N° CACG : 0	
Téléphone : 0558979232	CP et Commune : 40250 MAYLIS	N° redevable AEAG : 40177407B0	
Portable : 0686272535	Mail : ericcrouts@orange.fr		

Périmètre Élémentaire (PE)	Type de ressource	Nom ressource	Volume de la retenue (m³)	Hors Etiage 2019-2020*		
				Debit Autorisé (m³/h)	Volume Autorisé (m³)	Surface Autorisée (ha)
Louts	Source	<b>SOURCE ET RUISSELLEMENT</b>			9000	7

points associés

N° PPT	Dpt	Commune	Lieu dit	Cadastre	Dispositif de mesure
35446	40	MAYLIS	THEOULE	A458	Inutile

Périmètre Élémentaire (PE)	Type de ressource	Nom ressource	Volume de la retenue (m³)	Hors Etiage 2019-2020*		
				Debit Autorisé (m³/h)	Volume Autorisé (m³)	Surface Autorisée (ha)
Louts	Source	<b>SOURCE ET RUISSELLEMENT</b>			500	1

points associés

N° PPT	Dpt	Commune	Lieu dit	Cadastre	Dispositif de mesure
41395	40	MAYLIS	TROGUEN	A548	Inutile

**Merci de vérifier les informations ci-dessus. Si des informations s'avèrent erronées, veuillez en informer IRRIGADOUR par retour courrier ou par mél : [accueil@irrigadour.fr](mailto:accueil@irrigadour.fr)**



## AUTORISATIONS DE PRELEVEMENTS AU TITRE DE LA LOI SUR L'EAU CAMPAGNE D'IRRIGATION HORS ETIAGE 2019-2020

Société ou nom : GAEC DU SONSIQ	Adresse : La scierie	N° Siret : 35340675400013
Nom du gérant : CAZENAVE TAPIE		N° CACG :
Téléphone : 0562694979	CP et Commune : 32160 GALIAX	N° redevable AEAG : 32136402A
Portable : 0672410118	Mail : pcazenavetapie@aol.com	

Périmètre Élémentaire (PE)	Type de ressource	Nom ressource	Volume de la retenue (m³)	Hors Etiage 2019-2020*		
				Debit Autorisé (m³/h)	Volume Autorisé (m³)	Surface Autorisée (ha)
Adour Amont	Cours d'eau	<b>BARNE REALIMENTE</b>		100	8000	

points associés

N° PPT	Dpt	Commune	Lieu dit	Cadastre	Dispositif de mesure
	32	PLAISANCE	BARNE		890
	32	PRECHAC-SUR-ADOUR	LAAS		147
	32	GALIAX	POMMIER		905
	32	GALIAX	LUC		515465
	32	PRECHAC-SUR-ADOUR	ALARIC		135A0029

Périmètre Élémentaire (PE)	Type de ressource	Nom ressource	Volume de la retenue (m³)	Hors Etiage 2019-2020*		
				Debit Autorisé (m³/h)	Volume Autorisé (m³)	Surface Autorisée (ha)
Adour Amont	Cours d'eau	<b>NAPPE ACCOMPAGNEMENT ISOCHRONE 90</b>		50	2600	

points associés

N° PPT	Dpt	Commune	Lieu dit	Cadastre	Dispositif de mesure
	32	PRECHAC-SUR-ADOUR	DUPEYRE		915

**Merci de vérifier les informations ci-dessus. Si des informations s'avèrent erronées, veuillez en informer IRRIGADOUR par retour courrier ou par mél : [accueil@irrigadour.fr](mailto:accueil@irrigadour.fr)**

## AUTORISATIONS DE PRELEVEMENTS AU TITRE DE LA LOI SUR L'EAU CAMPAGNE D'IRRIGATION HORS ETIAGE 2019-2020

Société ou nom : LATASTE JEAN PAUL	Adresse : PEILHEOU	N° Siret :	35349560900011
Nom du gérant : LATASTE JEAN PAUL		N° CACG :	0
Téléphone : 0558792285	CP et Commune : 40700 MORGANX	N° redevable AEAG :	40198403A
Portable : 0677275570	Mail : jean-paul.lataste@euralis.fr		

				<b>Hors Etiage 2019-2020*</b>		
Périmètre Élémentaire (PE)	Type de ressource	Nom ressource	Volume de la retenue (m³)	Débit Autorisé (m³/h)	Volume Autorisé (m³)	Surface Autorisée (ha)
Luys	Cours d'eau	<b>Rivière LA JEUNESSE</b>			6000	6

points associés

N° PPT	Dpt	Commune	Lieu dit	Cadastre	Dispositif de mesure
38884	40	MORGANX	BOUSQUET	A233	Inutile

**Merci de vérifier les informations ci-dessus. Si des informations s'avèrent erronées, veuillez en informer IRRIGADOUR par retour courrier ou par mél : [accueil@irrigadour.fr](mailto:accueil@irrigadour.fr)**

## AUTORISATIONS DE PRELEVEMENTS AU TITRE DE LA LOI SUR L'EAU CAMPAGNE D'IRRIGATION HORS ETIAGE 2019-2020

Société ou nom : PUYO ALAIN	Adresse : 661 CHEMIN D'OSSENS - LD BERGAY	N° Siret : 35351003500010
Nom du gérant : PUYO ALAIN		N° CACG : 0
Téléphone : 0558572437	CP et Commune : 40465 PONTONX-SUR-L'ADOUR	N° redevable AEAG : 40230418A
Portable : 00	Mail : jerempuyo@orange.fr	

Périmètre Élémentaire (PE)	Type de ressource	Nom ressource	Volume de la retenue (m³)	Hors Etiage 2019-2020*		
				Debit Autorisé (m³/h)	Volume Autorisé (m³)	Surface Autorisée (ha)
Audon-St-Vincent	Source	<b>SOURCE ET RUISSELLEMENT</b>			56004	

points associés

N° PPT	Dpt	Commune	Lieu dit	Cadastre	Dispositif de mesure
32769	40	PONTONX-SUR-L'ADOUR	CASTERA	BR59	Inutile

**Merci de vérifier les informations ci-dessus. Si des informations s'avèrent erronées, veuillez en informer IRRIGADOUR par retour courrier ou par mél : [accueil@irrigadour.fr](mailto:accueil@irrigadour.fr)**

\*Période hors étiage différente suivant le périmètre élémentaire (PE) : du 01/11 au 30/04 pour les PE 3-140-141-148-149-150-151-152-155 ; pour les autres 01/11 au 31/05

## AUTORISATIONS DE PRELEVEMENTS AU TITRE DE LA LOI SUR L'EAU CAMPAGNE D'IRRIGATION HORS ETIAGE 2019-2020

Société ou nom : BORDELANNE SABINE	Adresse : TAILLADE	N° Siret : 35351015900018	
Nom du gérant : BORDELANNE SABINE		N° CACG : 0	
Téléphone : 0558984334	CP et Commune : 40380 GAMARDE-LES-BAINS	N° redevable AEAG : 40104417A	
Portable : 00	Mail : lionel.bordelanne@orange.fr		

Périmètre Élémentaire (PE)	Type de ressource	Nom ressource	Volume de la retenue (m³)	Hors Etiage 2019-2020*		
				Debit Autorisé (m³/h)	Volume Autorisé (m³)	Surface Autorisée (ha)
Luys	Cours d'eau	<b>Ruisseau George Q3411090</b>			25000	22,73

points associés

N° PPT	Dpt	Commune	Lieu dit	Cadastre	Dispositif de mesure
38910	40	GAMARDE-LES-BAINS	BOUSQUET	E61	Inutile

**Merci de vérifier les informations ci-dessus. Si des informations s'avèrent erronées, veuillez en informer IRRIGADOUR par retour courrier ou par mél : [accueil@irrigadour.fr](mailto:accueil@irrigadour.fr)**

\*Période hors étiage différente suivant le périmètre élémentaire (PE) : du 01/11 au 30/04 pour les PE 3-140-141-148-149-150-151-152-155 ; pour les autres 01/11 au 31/05

## AUTORISATIONS DE PRELEVEMENTS AU TITRE DE LA LOI SUR L'EAU CAMPAGNE D'IRRIGATION HORS ETIAGE 2019-2020

Société ou nom : LABOUDIGUE GERARD	Adresse : 664 CHEMIN D'ANDIANE	N° Siret : 35351067000014	
Nom du gérant : LABOUDIGUE GERARD		N° CACG : 0	
Téléphone : 0558442425	CP et Commune : 40250 SOUPROSSE	N° redevable AEAG : 40309006A	
Portable : 0683662998	Mail : gerard.laboudigue@orange.fr		

Périmètre Élémentaire (PE)	Type de ressource	Nom ressource	Volume de la retenue (m³)	Hors Etiage 2019-2020*		
				Débit Autorisé (m³/h)	Volume Autorisé (m³)	Surface Autorisée (ha)
Aire Aval-Audon	Cours d'eau	<b>Rivière Gaillou</b>			3000	2,4

points associés

N° PPT	Dpt	Commune	Lieu dit	Cadastré	Dispositif de mesure
38138	40	SOUPROSSE	HERROU	H20	Inutile

**Merci de vérifier les informations ci-dessus. Si des informations s'avèrent erronées, veuillez en informer IRRIGADOUR par retour courrier ou par mél : [accueil@irrigadour.fr](mailto:accueil@irrigadour.fr)**

## AUTORISATIONS DE PRELEVEMENTS AU TITRE DE LA LOI SUR L'EAU CAMPAGNE D'IRRIGATION HORS ETIAGE 2019-2020

Société ou nom : EARL DE TRAOUQUET	Adresse : TRAOUQUET	N° Siret : 35361927300017	
Nom du gérant : LAPEYRE JEAN-CLAUDE		N° CACG : 0	
Téléphone : 0558445295	CP et Commune : 40320 PAYROS-CAZAUTETS	N° redevable AEAG : 40219402A	
Portable : 0672383420	Mail : 0		

				Hors Etiage 2019-2020*		
Périmètre Élémentaire (PE)	Type de ressource	Nom ressource	Volume de la retenue (m³)	Débit Autorisé (m³/h)	Volume Autorisé (m³)	Surface Autorisée (ha)
Aire Aval-Audon	Cours d'eau	<b>Ruisseau affluent Bas Q1341010</b>			13325	9,07

points associés

N° PPT	Dpt	Commune	Lieu dit	Cadaastre	Dispositif de mesure
36303	40	GEAUNE	GUIRAT	A453	Inutile

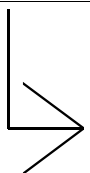
**Merci de vérifier les informations ci-dessus. Si des informations s'avèrent erronées, veuillez en informer IRRIGADOUR par retour courrier ou par mél : [accueil@irrigadour.fr](mailto:accueil@irrigadour.fr)**

\*Période hors étiage différente suivant le périmètre élémentaire (PE) : du 01/11 au 30/04 pour les PE 3-140-141-148-149-150-151-152-155 ; pour les autres 01/11 au 31/05

## AUTORISATIONS DE PRELEVEMENTS AU TITRE DE LA LOI SUR L'EAU CAMPAGNE D'IRRIGATION HORS ETIAGE 2019-2020

Société ou nom : EARL DE TIBY	Adresse : Tiby	N° Siret : 35383514300010	
Nom du gérant : MARCONI Laurent		N° CACG : 0	
Téléphone : 0562098374	CP et Commune : 32800 CAMPAGNE-D'ARMAGNAC	N° redevable AEAG : 32073001A	
Portable : 0686736337	Mail : marconi.laurent@wanadoo.fr		

Périmètre Élémentaire (PE)	Type de ressource	Nom ressource	Volume de la retenue (m³)	Hors Etiage 2019-2020*		
				Debit Autorisé (m³/h)	Volume Autorisé (m³)	Surface Autorisée (ha)
Douze Amont	Retenue déconnectée	<b>32073003</b>		40	10000	



points associés

N° PPT	Dpt	Commune	Lieu dit	Cadastre	Dispositif de mesure
	32	CAMPAGNE-D'ARMAGNAC		A339341344	

**Merci de vérifier les informations ci-dessus. Si des informations s'avèrent erronées, veuillez en informer IRRIGADOUR par retour courrier ou par mél : [accueil@irrigadour.fr](mailto:accueil@irrigadour.fr)**

\*Période hors étiage différente suivant le périmètre élémentaire (PE) : du 01/11 au 30/04 pour les PE 3-140-141-148-149-150-151-152-155 ; pour les autres 01/11 au 31/05

## AUTORISATIONS DE PRELEVEMENTS AU TITRE DE LA LOI SUR L'EAU CAMPAGNE D'IRRIGATION HORS ETIAGE 2019-2020

Société ou nom : SARL SOTRALAC	Adresse : CHÂTEAU DE LACQUY	N° Siret : 35408612600019	
Nom du gérant : GALABERT REMY		N° CACG : 0	
Téléphone : 0558038822	CP et Commune : 40120 LACQUY	N° redevable AEAG :	
Portable : 0607776729	Mail : armagnac@chateaudelacquy.com		

Périmètre Élémentaire (PE)	Type de ressource	Nom ressource	Volume de la retenue (m³)	Hors Etiage 2019-2020*		
				Debit Autorisé (m³/h)	Volume Autorisé (m³)	Surface Autorisée (ha)
Midour Aval	Cours d'eau	<b>Rivière Lacquy</b>			90000	35

points associés

N° PPT	Dpt	Commune	Lieu dit	Cadastre	Dispositif de mesure
37360	40	LACQUY	CHÂTEAU DE LACQUY	B239	en cours
37359	40	LACQUY	CHÂTEAU DE LACQUY	C38	Inutile

Périmètre Élémentaire (PE)	Type de ressource	Nom ressource	Volume de la retenue (m³)	Hors Etiage 2019-2020*		
				Debit Autorisé (m³/h)	Volume Autorisé (m³)	Surface Autorisée (ha)
Midour Aval	Cours d'eau	<b>Rivière Lacquy</b>			30000	30

points associés

N° PPT	Dpt	Commune	Lieu dit	Cadastre	Dispositif de mesure
39658	40	LACQUY	LAHOURCADE	D97	Inutile

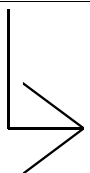
**Merci de vérifier les informations ci-dessus. Si des informations s'avèrent erronées, veuillez en informer IRRIGADOUR par retour courrier ou par mél : [accueil@irrigadour.fr](mailto:accueil@irrigadour.fr)**



## AUTORISATIONS DE PRELEVEMENTS AU TITRE DE LA LOI SUR L'EAU CAMPAGNE D'IRRIGATION HORS ETIAGE 2019-2020

Société ou nom : DE BOURRAN BENOIT	Adresse : DAMAT	N° Siret : 37759886700010	
Nom du gérant : DE BOURRAN BENOIT		N° CACG : 0	
Téléphone : 0558985789	CP et Commune : 40250 LOURQUEN	N° redevable AEAG : 40160403A	
Portable : 0612438478	Mail : bdebouuran@orange.fr		

Périmètre Élémentaire (PE)	Type de ressource	Nom ressource	Volume de la retenue (m³)	Hors Etiage 2019-2020*		
				Debit Autorisé (m³/h)	Volume Autorisé (m³)	Surface Autorisée (ha)
Louts	Cours d'eau	<b>Rivière Louts</b>		60	21600	



points associés

N° PPT	Dpt	Commune	Lieu dit	Cadastre	Dispositif de mesure
40876	40	LOURQUEN	CROUQUET	D177	A declarer

**Merci de vérifier les informations ci-dessus. Si des informations s'avèrent erronées, veuillez en informer IRRIGADOUR par retour courrier ou par mél : [accueil@irrigadour.fr](mailto:accueil@irrigadour.fr)**

\*Période hors étiage différente suivant le périmètre élémentaire (PE) : du 01/11 au 30/04 pour les PE 3-140-141-148-149-150-151-152-155 ; pour les autres 01/11 au 31/05

## AUTORISATIONS DE PRELEVEMENTS AU TITRE DE LA LOI SUR L'EAU CAMPAGNE D'IRRIGATION HORS ETIAGE 2019-2020

Société ou nom : EARL O SPLEEN	Adresse : O SPLEEN	N° Siret : 3777359300019
Nom du gérant : DUCAMP PATRICE		N° CACG : 0
Téléphone : 0558985604	CP et Commune : 40380 BAIGTS	N° redevable AEAG : 40023401A
Portable : 0671627917	Mail : patrice.ducamp@wanadoo.fr	

Périmètre Élémentaire (PE)	Type de ressource	Nom ressource	Volume de la retenue (m³)	Hors Etiage 2019-2020*		
				Debit Autorisé (m³/h)	Volume Autorisé (m³)	Surface Autorisée (ha)
Luys	Source	<b>SOURCE ET RUISSELLEMENT</b>			5700	4,8

points associés

N° PPT	Dpt	Commune	Lieu dit	Cadastre	Dispositif de mesure
35181	40	BAIGTS	FORON	J142	Inutile

Périmètre Élémentaire (PE)	Type de ressource	Nom ressource	Volume de la retenue (m³)	Hors Etiage 2019-2020*		
				Debit Autorisé (m³/h)	Volume Autorisé (m³)	Surface Autorisée (ha)
Luys	Source	<b>SOURCE ET RUISSELLEMENT</b>			6500	5

points associés

N° PPT	Dpt	Commune	Lieu dit	Cadastre	Dispositif de mesure
39347	40	BAIGTS	SPLEINS	J181	Inutile

**Merci de vérifier les informations ci-dessus. Si des informations s'avèrent erronées, veuillez en informer IRRIGADOUR par retour courrier ou par mél : [accueil@irrigadour.fr](mailto:accueil@irrigadour.fr)**

## AUTORISATIONS DE PRELEVEMENTS AU TITRE DE LA LOI SUR L'EAU CAMPAGNE D'IRRIGATION HORS ETIAGE 2019-2020

Société ou nom : GAEC MAGNE	Adresse : Magné	N° Siret : 37791824800016
Nom du gérant : DRAPIER Eric		N° CACG :
Téléphone : 0562693656	CP et Commune : 32160 BEAUMARCHES	N° redevable AEAG : 32036416C
Portable : 0698612513	Mail : earl.magne@orange.fr	

Périmètre Élémentaire (PE)	Type de ressource	Nom ressource	Volume de la retenue (m³)	Hors Etiage 2019-2020*		
				Debit Autorisé (m³/h)	Volume Autorisé (m³)	Surface Autorisée (ha)
Midour Amont	Cours d'eau	<b>MIDOUR AMONT REALIMENTE</b>		36	24000	16

points associés

N° PPT	Dpt	Commune	Lieu dit	Cadastre	Dispositif de mesure
	32	BEAUMARCHES			04WLI45472

**Merci de vérifier les informations ci-dessus. Si des informations s'avèrent erronées, veuillez en informer IRRIGADOUR par retour courrier ou par mél : [accueil@irrigadour.fr](mailto:accueil@irrigadour.fr)**

## AUTORISATIONS DE PRELEVEMENTS AU TITRE DE LA LOI SUR L'EAU CAMPAGNE D'IRRIGATION HORS ETIAGE 2019-2020

Société ou nom : EARL COUVOIR HAUTE CHALOSSE	Adresse : 1265 ROUTE DE LA HOUN	N° Siret : 37804659300018	
Nom du gérant : HOURQUEBIE GILBERTE		N° CACG : 0	
Téléphone : 0558741310	CP et Commune : 40180 HINX	N° redevable AEAG : 40126402C	
Portable : 0608097863	Mail : accueil@couvoirhautechalosse.fr		

Périmètre Élémentaire (PE)	Type de ressource	Nom ressource	Volume de la retenue (m³)	Hors Etiage 2019-2020*		
				Debit Autorisé (m³/h)	Volume Autorisé (m³)	Surface Autorisée (ha)
St Vincent-Gaves	Cours d'eau	<b>Rivière Saint-Andre Q3121100</b>			15200	13

points associés

N° PPT	Dpt	Commune	Lieu dit	Cadastre	Dispositif de mesure
35532	40	HINX	COUT SAINT ANDRE	G167	Inutile

**Merci de vérifier les informations ci-dessus. Si des informations s'avèrent erronées, veuillez en informer IRRIGADOUR par retour courrier ou par mél : [accueil@irrigadour.fr](mailto:accueil@irrigadour.fr)**

\*Période hors étiage différente suivant le périmètre élémentaire (PE) : du 01/11 au 30/04 pour les PE 3-140-141-148-149-150-151-152-155 ; pour les autres 01/11 au 31/05

## AUTORISATIONS DE PRELEVEMENTS AU TITRE DE LA LOI SUR L'EAU CAMPAGNE D'IRRIGATION HORS ETIAGE 2019-2020

Société ou nom : EARL L'OUSTALET	Adresse : AU BOURG	N° Siret : 37824314100017	
Nom du gérant : CAPDEGEL JACQUES		N° CACG : 0	
Téléphone : 0558448208	CP et Commune : 40240 CREON-D'ARMAGNAC	N° redevable AEAG : 40087400B	
Portable : 0686172084	Mail : EARLJACQUES@SFR.FR		

				Hors Etiage 2019-2020*		
Périmètre Élémentaire (PE)	Type de ressource	Nom ressource	Volume de la retenue (m³)	Débit Autorisé (m³/h)	Volume Autorisé (m³)	Surface Autorisée (ha)
Douze Aval	Cours d'eau	<b>Rivière Creon</b>			30000	15

points associés

N° PPT	Dpt	Commune	Lieu dit	Cadaastre	Dispositif de mesure
12217	40	CREON-D'ARMAGNAC	LE MOULIN	B41	Inutile

**Merci de vérifier les informations ci-dessus. Si des informations s'avèrent erronées, veuillez en informer IRRIGADOUR par retour courrier ou par mél : [accueil@irrigadour.fr](mailto:accueil@irrigadour.fr)**

\*Période hors étiage différente suivant le périmètre élémentaire (PE) : du 01/11 au 30/04 pour les PE 3-140-141-148-149-150-151-152-155 ; pour les autres 01/11 au 31/05

## AUTORISATIONS DE PRELEVEMENTS AU TITRE DE LA LOI SUR L'EAU CAMPAGNE D'IRRIGATION HORS ETIAGE 2019-2020

Société ou nom : CUMA DE DOURS	Adresse : 30 chemin de landera	N° Siret : 37834963300016	
Nom du gérant : SICRE Yannick		N° CACG : 0	
Téléphone : 0	CP et Commune : 65800 ORLEIX	N° redevable AEAG :	
Portable : 0609861260	Mail : zigue.yannick@gmail.com		

Périmètre Élémentaire (PE)	Type de ressource	Nom ressource	Volume de la retenue (m³)	Hors Etiage 2019-2020*		
				Debit Autorisé (m³/h)	Volume Autorisé (m³)	Surface Autorisée (ha)
Adour Amont	Cours d'eau	<b>Systeme Alaric</b>		150	78708	

points associés

N° PPT	Dpt	Commune	Lieu dit	Cadaastre	Dispositif de mesure
	65	DOURS		DP35	R9002134
	65	DOURS		DP35	ZR3894
	65	DOURS		DP35	ZR3776

**Merci de vérifier les informations ci-dessus. Si des informations s'avèrent erronées, veuillez en informer IRRIGADOUR par retour courrier ou par mél : [accueil@irrigadour.fr](mailto:accueil@irrigadour.fr)**

## AUTORISATIONS DE PRELEVEMENTS AU TITRE DE LA LOI SUR L'EAU CAMPAGNE D'IRRIGATION HORS ETIAGE 2019-2020

Société ou nom : EARL LANEYRE	Adresse : PEDELEYRE	N° Siret : 37840159000013	
Nom du gérant : LAVIE FRANCIS		N° CACG : 0	
Téléphone : 0558890287	CP et Commune : 40700 SAINT-CRICQ-CHALOSSE	N° redevable AEAG : 40253403C	
Portable : 0687065360	Mail : fancislavie@orange.fr		

Périmètre Élémentaire (PE)	Type de ressource	Nom ressource	Volume de la retenue (m³)	Hors Etiage 2019-2020*		
				Debit Autorisé (m³/h)	Volume Autorisé (m³)	Surface Autorisée (ha)
Luys	Source	<b>RUISSELLEMENT</b>			25000	21

points associés

N° PPT	Dpt	Commune	Lieu dit	Cadastre	Dispositif de mesure
35586	40	BRASSEPOUY	TAULADDE	WC42	Inutile

**Merci de vérifier les informations ci-dessus. Si des informations s'avèrent erronées, veuillez en informer IRRIGADOUR par retour courrier ou par mél : [accueil@irrigadour.fr](mailto:accueil@irrigadour.fr)**

## AUTORISATIONS DE PRELEVEMENTS AU TITRE DE LA LOI SUR L'EAU CAMPAGNE D'IRRIGATION HORS ETIAGE 2019-2020

Société ou nom : VILAIN-COMMENAY JEAN PAUL	Adresse : QUARTIER LABROUSTE	N° Siret : 37856582400018	
Nom du gérant : VILAIN-COMMENAY JEAN PAUL		N° CACG : 0	
Téléphone : 0558795829	CP et Commune : 40700 HAGETMAU	N° redevable AEAG : 40119403A0	
Portable : 00	Mail : trans.vilco@orange.fr		

Périmètre Élémentaire (PE)	Type de ressource	Nom ressource	Volume de la retenue (m³)	Hors Etiage 2019-2020*		
				Debit Autorisé (m³/h)	Volume Autorisé (m³)	Surface Autorisée (ha)
Louts	Source	<b>SOURCE ET RUISSELLEMENT</b>			10000	5,9

points associés

N° PPT	Dpt	Commune	Lieu dit	Cadastre	Dispositif de mesure
32880	40	HAGETMAU	PRENTIGARDE	AK119	Inutile

**Merci de vérifier les informations ci-dessus. Si des informations s'avèrent erronées, veuillez en informer IRRIGADOUR par retour courrier ou par mél : [accueil@irrigadour.fr](mailto:accueil@irrigadour.fr)**



## AUTORISATIONS DE PRELEVEMENTS AU TITRE DE LA LOI SUR L'EAU CAMPAGNE D'IRRIGATION HORS ETIAGE 2019-2020

Société ou nom : EARL DE JOUANNETON	Adresse : CHEZ MONSIEUR BOULANGER ARNAUD CLAIR MATIN	N° Siret : 37867989800015	
Nom du gérant : LABORDE PATRICK		N° CACG : 0	
Téléphone : 0558977100	CP et Commune : 40250 MAYLIS	N° redevable AEAG : 40177406B0	
Portable : 0687104526	Mail : earl.jouanneton@wanadoo.fr		

				<b>Hors Etiage 2019-2020*</b>		
Périmètre Élémentaire (PE)	Type de ressource	Nom ressource	Volume de la retenue (m³)	Débit Autorisé (m³/h)	Volume Autorisé (m³)	Surface Autorisée (ha)
Louts	Cours d'eau	<b>Rivière GOUACHARD</b>			25000	9

points associés

N° PPT	Dpt	Commune	Lieu dit	Cadaastre	Dispositif de mesure
37636	40	SAINT-CRICQ-CHALOSSE	LE PLANCQ	B1	Inutile

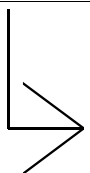
**Merci de vérifier les informations ci-dessus. Si des informations s'avèrent erronées, veuillez en informer IRRIGADOUR par retour courrier ou par mél : [accueil@irrigadour.fr](mailto:accueil@irrigadour.fr)**

\*Période hors étiage différente suivant le périmètre élémentaire (PE) : du 01/11 au 30/04 pour les PE 3-140-141-148-149-150-151-152-155 ; pour les autres 01/11 au 31/05

## AUTORISATIONS DE PRELEVEMENTS AU TITRE DE LA LOI SUR L'EAU CAMPAGNE D'IRRIGATION HORS ETIAGE 2019-2020

Société ou nom : DU BOIS DE MAQUILLE PHILIPPE	Adresse : 759 route de l'Armagnac	N° Siret : 37941316400011
Nom du gérant : DU BOIS DE MAQUILLE Philippe		N° CACG :
Téléphone : 0	CP et Commune : 32240 MONGUILHEM	N° redevable AEAG :
Portable : 0683239015	Mail : philippe.de-maquille@wanadoo.fr	

Périmètre Élémentaire (PE)	Type de ressource	Nom ressource	Volume de la retenue (m³)	Hors Etiage 2019-2020*		
				Debit Autorisé (m³/h)	Volume Autorisé (m³)	Surface Autorisée (ha)
Midour Amont	Cours d'eau	<b>MIDOUR AMONT REALIMENTE</b>		40	8400	



points associés

N° PPT	Dpt	Commune	Lieu dit	Cadastre	Dispositif de mesure
	32	MONGUILHEM			02WZI39833

**Merci de vérifier les informations ci-dessus. Si des informations s'avèrent erronées, veuillez en informer IRRIGADOUR par retour courrier ou par mél : [accueil@irrigadour.fr](mailto:accueil@irrigadour.fr)**

\*Période hors étiage différente suivant le périmètre élémentaire (PE) : du 01/11 au 30/04 pour les PE 3-140-141-148-149-150-151-152-155 ; pour les autres 01/11 au 31/05

## AUTORISATIONS DE PRELEVEMENTS AU TITRE DE LA LOI SUR L'EAU CAMPAGNE D'IRRIGATION HORS ETIAGE 2019-2020

Société ou nom : SCEA LA MORDOREE	Adresse : LAPRABENDE	N° Siret : 37962353100025	
Nom du gérant : SENTUCQ HUBERT		N° CACG : 0	
Téléphone : 0558933851	CP et Commune : 40120 RETJONS	N° redevable AEAG : 40164406C	
Portable : 0685522726	Mail : 0		

Périmètre Élémentaire (PE)	Type de ressource	Nom ressource	Volume de la retenue (m³)	Hors Etiage 2019-2020*		
				Debit Autorisé (m³/h)	Volume Autorisé (m³)	Surface Autorisée (ha)
Douze Aval	Nappe d'accompagnement	<b>NAPPE DU MIO-PLIO-QUATERNAIRE</b>		35	37500	

points associés

N° PPT	Dpt	Commune	Lieu dit	Cadastre	Dispositif de mesure
42176	40	RETJONS	CANTIRAN	H130	6802 HORAIRE 35
4431	40	RETJONS	CANTIRAN	H131	6802 HORAIRE 35

**Merci de vérifier les informations ci-dessus. Si des informations s'avèrent erronées, veuillez en informer IRRIGADOUR par retour courrier ou par mél : [accueil@irrigadour.fr](mailto:accueil@irrigadour.fr)**

\*Période hors étiage différente suivant le périmètre élémentaire (PE) : du 01/11 au 30/04 pour les PE 3-140-141-148-149-150-151-152-155 ; pour les autres 01/11 au 31/05

## AUTORISATIONS DE PRELEVEMENTS AU TITRE DE LA LOI SUR L'EAU CAMPAGNE D'IRRIGATION HORS ETIAGE 2019-2020

Société ou nom : GAEC BROQUA ET FILS	Adresse : Domaine La Rose	N° Siret : 37966008700014
Nom du gérant : BROQUA Gérard		N° CACG :
Téléphone : 0562693307	CP et Commune : 32160 BEAUMARCHES	N° redevable AEAG : 32036409B
Portable : 0615364637	Mail : gaecbroqua@orange.fr	

Périmètre Élémentaire (PE)	Type de ressource	Nom ressource	Volume de la retenue (m³)	Hors Etiage 2019-2020*		
				Debit Autorisé (m³/h)	Volume Autorisé (m³)	Surface Autorisée (ha)
Louet-Arros-Estéous	Retenue déconnectée	<b>La Rose Baratte Point commun_32036001</b>		45	16280	

points associés

N° PPT	Dpt	Commune	Lieu dit	Cadastre	Dispositif de mesure
	32	BEAUMARCHES	La Rose Baratte Point commun	E75312437571 047	

Périmètre Élémentaire (PE)	Type de ressource	Nom ressource	Volume de la retenue (m³)	Hors Etiage 2019-2020*		
				Debit Autorisé (m³/h)	Volume Autorisé (m³)	Surface Autorisée (ha)
Adour Amont	Cours d'eau	<b>BARNE REALIMENTE</b>		100	1000	

points associés

N° PPT	Dpt	Commune	Lieu dit	Cadastre	Dispositif de mesure
	32	JU-BELLOC	gastourpe		ZR0899-61263
	32	JU-BELLOC	A LASMES DU BOIS DE JÛ		ZR0911

Périmètre Élémentaire (PE)	Type de ressource	Nom ressource	Volume de la retenue (m³)	Hors Etiage 2019-2020*		
				Debit Autorisé (m³/h)	Volume Autorisé (m³)	Surface Autorisée (ha)

**Merci de vérifier les informations ci-dessus. Si des informations s'avèrent erronées, veuillez en informer IRRIGADOUR par retour courrier ou par mél : [accueil@irrigadour.fr](mailto:accueil@irrigadour.fr)**

\*Période hors étiage différente suivant le périmètre élémentaire (PE) : du 01/11 au 30/04 pour les PE 3-140-141-148-149-150-151-152-155 ; pour les autres 01/11 au 31/05

## AUTORISATIONS DE PRELEVEMENTS AU TITRE DE LA LOI SUR L'EAU CAMPAGNE D'IRRIGATION HORS ETIAGE 2019-2020

<i>Périmètre Élémentaire (PE)</i>	<i>Type de ressource</i>	<i>Nom ressource</i>	<i>Volume de la retenue (m³)</i>	<b>Hors Etiage 2019-2020*</b>		
				<i>Debit Autorisé (m³/h)</i>	<i>Volume Autorisé (m³)</i>	<i>Surface Autorisée (ha)</i>
Louet-Arros-Estéous	Cours d'eau	<b>ARROS REALIMENTE</b>		64	10000	

points associés

<i>N° PPT</i>	<i>Dpt</i>	<i>Commune</i>	<i>Lieu dit</i>	<i>Cadastre</i>	<i>Dispositif de mesure</i>
	32	BEAUMARCHES			16001400017

**Merci de vérifier les informations ci-dessus. Si des informations s'avèrent erronées, veuillez en informer IRRIGADOUR par retour courrier ou par mél : [accueil@irrigadour.fr](mailto:accueil@irrigadour.fr)**

## AUTORISATIONS DE PRELEVEMENTS AU TITRE DE LA LOI SUR L'EAU CAMPAGNE D'IRRIGATION HORS ETIAGE 2019-2020

Société ou nom : PRENERON JEAN FRANCOIS      Adresse : GARRABACHE      N° Siret : 38001493600021  
 Nom du gérant : PRENERON JEAN FRANCOIS      N° CACG :  
 Téléphone : 0562096517      CP et Commune : 32240 MAULEON-D'ARMAGNAC      N° redevable AEAG : 32243411A0  
 Portable : 0607454438      Mail : 0

Périmètre Élémentaire (PE)	Type de ressource	Nom ressource	Volume de la retenue (m³)	Hors Etiage 2019-2020*		
				Debit Autorisé (m³/h)	Volume Autorisé (m³)	Surface Autorisée (ha)
Douze Amont	Cours d'eau	<b>Rivière Douze alimentée par CACG (TAILLURET)</b>		14	9600	

points associés

N° PPT	Dpt	Commune	Lieu dit	Cadastre	Dispositif de mesure
14979	40	BETBEZER-D'ARMAGNAC	LOUSTALET	A21	E01Z11721435

Périmètre Élémentaire (PE)	Type de ressource	Nom ressource	Volume de la retenue (m³)	Hors Etiage 2019-2020*		
				Debit Autorisé (m³/h)	Volume Autorisé (m³)	Surface Autorisée (ha)
Midour Amont	Retenue déconnectée	<b>las artigues_32243029</b>		40	8000	

points associés

N° PPT	Dpt	Commune	Lieu dit	Cadastre	Dispositif de mesure
	32	MAULEON-D'ARMAGNAC	las artigues		

**Merci de vérifier les informations ci-dessus. Si des informations s'avèrent erronées, veuillez en informer IRRIGADOUR par retour courrier ou par mél : [accueil@irrigadour.fr](mailto:accueil@irrigadour.fr)**

\*Période hors étiage différente suivant le périmètre élémentaire (PE) : du 01/11 au 30/04 pour les PE 3-140-141-148-149-150-151-152-155 ; pour les autres 01/11 au 31/05

## AUTORISATIONS DE PRELEVEMENTS AU TITRE DE LA LOI SUR L'EAU CAMPAGNE D'IRRIGATION HORS ETIAGE 2019-2020

Société ou nom : EARL LAFARGUE	Adresse : LACOUTURE	N° Siret : 38005133400015	
Nom du gérant : ANACLET GENEVIEVE		N° CACG : 0	
Téléphone : 0558793346	CP et Commune : 40700 SERRESLOUS-ET-ARRIBANS	N° redevable AEAG : 40299400B	
Portable : 0679690271	Mail : jean.michel.anaclet@wanadoo.fr		

				<b>Hors Etiage 2019-2020*</b>		
Périmètre Élémentaire (PE)	Type de ressource	Nom ressource	Volume de la retenue (m³)	Débit Autorisé (m³/h)	Volume Autorisé (m³)	Surface Autorisée (ha)
Louts	Cours d'eau	<b>Rivière CAPERE</b>			21000	16,8

points associés

N° PPT	Dpt	Commune	Lieu dit	Cadaastre	Dispositif de mesure
39193	40	SERRESLOUS-ET-ARRIBANS	LACOUTURE	A393	Inutile

**Merci de vérifier les informations ci-dessus. Si des informations s'avèrent erronées, veuillez en informer IRRIGADOUR par retour courrier ou par mél : [accueil@irrigadour.fr](mailto:accueil@irrigadour.fr)**

\*Période hors étiage différente suivant le périmètre élémentaire (PE) : du 01/11 au 30/04 pour les PE 3-140-141-148-149-150-151-152-155 ; pour les autres 01/11 au 31/05

## AUTORISATIONS DE PRELEVEMENTS AU TITRE DE LA LOI SUR L'EAU CAMPAGNE D'IRRIGATION HORS ETIAGE 2019-2020

Société ou nom : EARL MARVAUX	Adresse : 1290 ROUTE DE POYARTIN	N° Siret : 38007817000012
Nom du gérant : POURTAU DOMINIQUE		N° CACG : 0
Téléphone : 0558895101	CP et Commune : 40180 SORT-EN-CHALOSSE	N° redevable AEAG : 40308411B
Portable : 0672643692	Mail : dominique.pourtau@orange.fr	

Périmètre Élémentaire (PE)	Type de ressource	Nom ressource	Volume de la retenue (m³)	Hors Etiage 2019-2020*		
				Debit Autorisé (m³/h)	Volume Autorisé (m³)	Surface Autorisée (ha)
Audon-St-Vincent	Cours d'eau	<b>Ruisseau BERNIS Q3101070</b>			37503	

points associés

N° PPT	Dpt	Commune	Lieu dit	Cadastre	Dispositif de mesure
34813	40	HINX	MOULIN DE HINX	D75	Inutile

Périmètre Élémentaire (PE)	Type de ressource	Nom ressource	Volume de la retenue (m³)	Hors Etiage 2019-2020*		
				Debit Autorisé (m³/h)	Volume Autorisé (m³)	Surface Autorisée (ha)
Luys	Cours d'eau	<b>Ruisseau affluent Luy Q3421050</b>			2400012	

points associés

N° PPT	Dpt	Commune	Lieu dit	Cadastre	Dispositif de mesure
34818	40	SORT-EN-CHALOSSE	LACRABE	D7	Inutile

**Merci de vérifier les informations ci-dessus. Si des informations s'avèrent erronées, veuillez en informer IRRIGADOUR par retour courrier ou par mél : [accueil@irrigadour.fr](mailto:accueil@irrigadour.fr)**

\*Période hors étiage différente suivant le périmètre élémentaire (PE) : du 01/11 au 30/04 pour les PE 3-140-141-148-149-150-151-152-155 ; pour les autres 01/11 au 31/05



## AUTORISATIONS DE PRELEVEMENTS AU TITRE DE LA LOI SUR L'EAU CAMPAGNE D'IRRIGATION HORS ETIAGE 2019-2020

Société ou nom : EARL DE MASSOLE	Adresse : MASSOLE	N° Siret : 38027853100013
Nom du gérant : THEUX JEAN-JACQUES		N° CACG :
Téléphone : 0558444928	CP et Commune : 40320 PIMBO	N° redevable AEAG : 40226401B
Portable : 0630163721	Mail : jean-jacques.theux@wanadoo.fr	

				<b>Hors Etiage 2019-2020*</b>		
Périmètre Élémentaire (PE)	Type de ressource	Nom ressource	Volume de la retenue (m³)	Débit Autorisé (m³/h)	Volume Autorisé (m³)	Surface Autorisée (ha)
Aire Aval-Audon	Source	<b>SOURCE ET RUISSELLEMENT</b>			34500	23

points associés

N° PPT	Dpt	Commune	Lieu dit	Cadastre	Dispositif de mesure
32790	40	PIMBO	BETAT	B90	Inutile

**Merci de vérifier les informations ci-dessus. Si des informations s'avèrent erronées, veuillez en informer IRRIGADOUR par retour courrier ou par mél : [accueil@irrigadour.fr](mailto:accueil@irrigadour.fr)**

\*Période hors étiage différente suivant le périmètre élémentaire (PE) : du 01/11 au 30/04 pour les PE 3-140-141-148-149-150-151-152-155 ; pour les autres 01/11 au 31/05

## AUTORISATIONS DE PRELEVEMENTS AU TITRE DE LA LOI SUR L'EAU CAMPAGNE D'IRRIGATION HORS ETIAGE 2019-2020

Société ou nom : LABORDE ROBERT	Adresse : BOURDERES 37 CHEMIN DE BARADE	N° Siret : 38060967700014	
Nom du gérant : LABORDE ROBERT		N° CACG :	
Téléphone : 0558718268	CP et Commune : 40800 DUHORT-BACHEN	N° redevable AEAG :	40091413A
Portable : 0682685009	Mail : robert.laborde0304@orange.fr		

Périmètre Élémentaire (PE)	Type de ressource	Nom ressource	Volume de la retenue (m³)	Hors Etiage 2019-2020*		
				Debit Autorisé (m³/h)	Volume Autorisé (m³)	Surface Autorisée (ha)
Aire Aval-Audon	Nappe d'accompagnement	<b>NAPPE ALLUVIALE CONVENTION CACG</b>		62	44100	

points associés

N° PPT	Dpt	Commune	Lieu dit	Cadastre	Dispositif de mesure
	40	DUHORT-BACHEN	SALIGAS	M3	9078370-00

**Merci de vérifier les informations ci-dessus. Si des informations s'avèrent erronées, veuillez en informer IRRIGADOUR par retour courrier ou par mél : [accueil@irrigadour.fr](mailto:accueil@irrigadour.fr)**

\*Période hors étiage différente suivant le périmètre élémentaire (PE) : du 01/11 au 30/04 pour les PE 3-140-141-148-149-150-151-152-155 ; pour les autres 01/11 au 31/05

## AUTORISATIONS DE PRELEVEMENTS AU TITRE DE LA LOI SUR L'EAU CAMPAGNE D'IRRIGATION HORS ETIAGE 2019-2020

Société ou nom : DUPOUY JOELLE	Adresse : MARTIAN	N° Siret : 38065940900011	
Nom du gérant : DUPOUY JOELLE		N° CACG : 0	
Téléphone : 0558733203	CP et Commune : 40400 BEGAAR	N° redevable AEAG : 40031402A0	
Portable : 0617718390	Mail : 0		

Périmètre Élémentaire (PE)	Type de ressource	Nom ressource	Volume de la retenue (m³)	Hors Etiage 2019-2020*		
				Debit Autorisé (m³/h)	Volume Autorisé (m³)	Surface Autorisée (ha)
Aval-Campagne	Cours d'eau	<b>Rivière NAVARRE</b>		18	5500	

points associés

N° PPT	Dpt	Commune	Lieu dit	Cadastre	Dispositif de mesure
32566	40	TARTAS	CAMIADE	C420	WA0103004

Périmètre Élémentaire (PE)	Type de ressource	Nom ressource	Volume de la retenue (m³)	Hors Etiage 2019-2020*		
				Debit Autorisé (m³/h)	Volume Autorisé (m³)	Surface Autorisée (ha)
Aval-Campagne	Cours d'eau	<b>Rivière Midouze</b>		40	2200	

points associés

N° PPT	Dpt	Commune	Lieu dit	Cadastre	Dispositif de mesure
40869	40	BEGAAR	RESEAU		en cours
N° PPT	Dpt	Commune	Lieu dit	Cadastre	Dispositif de mesure
40870	40	BEGAAR	RESEAU		en cours
38130	40	BEGAAR	HOUN DOUS CLAOUS	WB88	WA022A065

**Merci de vérifier les informations ci-dessus. Si des informations s'avèrent erronées, veuillez en informer IRRIGADOUR par retour courrier ou par mél : [accueil@irrigadour.fr](mailto:accueil@irrigadour.fr)**

## AUTORISATIONS DE PRELEVEMENTS AU TITRE DE LA LOI SUR L'EAU CAMPAGNE D'IRRIGATION HORS ETIAGE 2019-2020

Société ou nom : MENAUT GILBERT	Adresse : 770 ROUTE DE LARBEY	N° Siret : 38071016000017	
Nom du gérant : MENAUT GILBERT		N° CACG : 0	
Téléphone : 0	CP et Commune : 40250 MUGRON	N° redevable AEAG : 40201412A0	
Portable : 0681811281	Mail : 0		

				<b>Hors Etiage 2019-2020*</b>		
Périmètre Élémentaire (PE)	Type de ressource	Nom ressource	Volume de la retenue (m³)	Débit Autorisé (m³/h)	Volume Autorisé (m³)	Surface Autorisée (ha)
Louts	Cours d'eau	<b>Ruisseau affluent Louts Q3071070</b>			6784	4,8

points associés

N° PPT	Dpt	Commune	Lieu dit	Cadastré	Dispositif de mesure
38962	40	MUGRON	MAILLOC	G85	Inutile

**Merci de vérifier les informations ci-dessus. Si des informations s'avèrent erronées, veuillez en informer IRRIGADOUR par retour courrier ou par mél : [accueil@irrigadour.fr](mailto:accueil@irrigadour.fr)**

\*Période hors étiage différente suivant le périmètre élémentaire (PE) : du 01/11 au 30/04 pour les PE 3-140-141-148-149-150-151-152-155 ; pour les autres 01/11 au 31/05

## AUTORISATIONS DE PRELEVEMENTS AU TITRE DE LA LOI SUR L'EAU CAMPAGNE D'IRRIGATION HORS ETIAGE 2019-2020

Société ou nom : DUCOS REGIS	Adresse : 2 route des Champs	N° Siret : 38071420400019
Nom du gérant : DUCOS Régis		N° CACG :
Téléphone : 0562964414	CP et Commune : 65700 ESTIRAC	N° redevable AEAG : 65174402A
Portable : 0607155358	Mail : regisducos@orange.fr	

Périmètre Élémentaire (PE)	Type de ressource	Nom ressource	Volume de la retenue (m³)	Hors Etiage 2019-2020*		
				Debit Autorisé (m³/h)	Volume Autorisé (m³)	Surface Autorisée (ha)
Adour Amont	Nappe d'accompagnement	<b>Nappe alluviale de l'Adour hors Isochrone</b>		50	1800	

points associés

N° PPT	Dpt	Commune	Lieu dit	Cadastré	Dispositif de mesure
	65	LABATUT-RIVIERE		ZK3	ZR0857
	65	ESTIRAC		B53	ZR0850
	65	ESTIRAC		ZC24	ZR2461
	65	MAUBOURGUET		ZA2	WZI30055
	65	MAUBOURGUET		B224	WZI30055
	65	SOMBRUN		ZB27	ZR3088

**Merci de vérifier les informations ci-dessus. Si des informations s'avèrent erronées, veuillez en informer IRRIGADOUR par retour courrier ou par mél : [accueil@irrigadour.fr](mailto:accueil@irrigadour.fr)**

\*Période hors étiage différente suivant le périmètre élémentaire (PE) : du 01/11 au 30/04 pour les PE 3-140-141-148-149-150-151-152-155 ; pour les autres 01/11 au 31/05

## AUTORISATIONS DE PRELEVEMENTS AU TITRE DE LA LOI SUR L'EAU CAMPAGNE D'IRRIGATION HORS ETIAGE 2019-2020

Société ou nom : SCEA BERNICHOT	Adresse : Village	N° Siret :	38094479300013
Nom du gérant : JEGUN Alain		N° CACG :	0
Téléphone : 0562696065	CP et Commune : 32400 SAINT-MONT	N° redevable AEAG :	32398406B
Portable : 0687383005	Mail : 0		

Périmètre Élémentaire (PE)	Type de ressource	Nom ressource	Volume de la retenue (m³)	Hors Etiage 2019-2020*		
				Debit Autorisé (m³/h)	Volume Autorisé (m³)	Surface Autorisée (ha)
Adour Amont	Cours d'eau	<b>ADOUR CANAUX ET SES AFFLUENTS</b>		40	5000	

points associés

N° PPT	Dpt	Commune	Lieu dit	Cadastre	Dispositif de mesure
	32	SAINT-MONT			01WZI19304

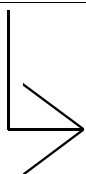
**Merci de vérifier les informations ci-dessus. Si des informations s'avèrent erronées, veuillez en informer IRRIGADOUR par retour courrier ou par mél : [accueil@irrigadour.fr](mailto:accueil@irrigadour.fr)**

\*Période hors étiage différente suivant le périmètre élémentaire (PE) : du 01/11 au 30/04 pour les PE 3-140-141-148-149-150-151-152-155 ; pour les autres 01/11 au 31/05

## AUTORISATIONS DE PRELEVEMENTS AU TITRE DE LA LOI SUR L'EAU CAMPAGNE D'IRRIGATION HORS ETIAGE 2019-2020

Société ou nom : GONTCHAROFF PIERRE	Adresse : BROQUERE	N° Siret : 38104474200017
Nom du gérant : GONTCHAROFF Pierre		N° CACG : 0
Téléphone : 0562095473	CP et Commune : 32150 MONCLAR	N° redevable AEAG :
Portable : 0647545427	Mail : 0	

			Hors Etiage 2019-2020*			
Périmètre Élémentaire (PE)	Type de ressource	Nom ressource	Volume de la retenue (m³)	Debit Autorisé (m³/h)	Volume Autorisé (m³)	Surface Autorisée (ha)
Douze Amont	Retenue déconnectée	<b>Broquère_32264006</b>			15000	



points associés

N° PPT	Dpt	Commune	Lieu dit	Cadaastre	Dispositif de mesure
	32	MONCLAR	Broquère		

**Merci de vérifier les informations ci-dessus. Si des informations s'avèrent erronées, veuillez en informer IRRIGADOUR par retour courrier ou par mél : [accueil@irrigadour.fr](mailto:accueil@irrigadour.fr)**

## AUTORISATIONS DE PRELEVEMENTS AU TITRE DE LA LOI SUR L'EAU CAMPAGNE D'IRRIGATION HORS ETIAGE 2019-2020

Société ou nom : CAZENTRE ROLAND	Adresse : 33 quartier Lapeyrere	N° Siret : 38105591200012
Nom du gérant : CAZENTRE Roland		N° CACG :
Téléphone : 0562966426	CP et Commune : 65140 LESCURRY	N° redevable AEAG :
Portable : 0674367001	Mail : sandra.cazentre@gmail.com	

Périmètre Élémentaire (PE)	Type de ressource	Nom ressource	Volume de la retenue (m³)	Hors Etiage 2019-2020*		
				Debit Autorisé (m³/h)	Volume Autorisé (m³)	Surface Autorisée (ha)
Adour Amont	Cours d'eau	<b>ADOUR CANAUX ET SES AFFLUENTS</b>		80	44346	

points associés

N° PPT	Dpt	Commune	Lieu dit	Cadastre	Dispositif de mesure
	65	LESCURRY		C286	ZR2189
	65	LESCURRY		C286	ZR3286

**Merci de vérifier les informations ci-dessus. Si des informations s'avèrent erronées, veuillez en informer IRRIGADOUR par retour courrier ou par mél : [accueil@irrigadour.fr](mailto:accueil@irrigadour.fr)**



## AUTORISATIONS DE PRELEVEMENTS AU TITRE DE LA LOI SUR L'EAU CAMPAGNE D'IRRIGATION HORS ETIAGE 2019-2020

Société ou nom : EARL DEESSE DES GOURMETS	Adresse : 65 ROUTE DE BORDES AU BARBE	N° Siret : 38114608300013	
Nom du gérant : GAUGEACQ DIDIER		N° CACG : 0	
Téléphone : 0558989287	CP et Commune : 40380 CASSEN	N° redevable AEAG : 40068401B	
Portable : 0681752976	Mail : dgaugeacq@free.fr		

Périmètre Élémentaire (PE)	Type de ressource	Nom ressource	Volume de la retenue (m³)	Hors Etiage 2019-2020*		
				Debit Autorisé (m³/h)	Volume Autorisé (m³)	Surface Autorisée (ha)
Louts	Source	<b>SOURCE ET RUISSELLEMENT</b>			11000	10

points associés

N° PPT	Dpt	Commune	Lieu dit	Cadastre	Dispositif de mesure
33729	40	SAINT-GEOURS-D'AURIBAT	YORYE	B96	Inutile

**Merci de vérifier les informations ci-dessus. Si des informations s'avèrent erronées, veuillez en informer IRRIGADOUR par retour courrier ou par mél : [accueil@irrigadour.fr](mailto:accueil@irrigadour.fr)**

## AUTORISATIONS DE PRELEVEMENTS AU TITRE DE LA LOI SUR L'EAU CAMPAGNE D'IRRIGATION HORS ETIAGE 2019-2020

Société ou nom : GAEC CADRIOU	Adresse : CADRIOU	N° Siret : 38119430700017
Nom du gérant : LAPORTE Hervé		N° CACG :
Téléphone : 0558799244	CP et Commune : 40800 SAINT-AGNET	N° redevable AEAG : 40247401A
Portable : 0680546009	Mail : cadriou@orange.fr	

Périmètre Élémentaire (PE)	Type de ressource	Nom ressource	Volume de la retenue (m³)	Hors Etiage 2019-2020*		
				Debit Autorisé (m³/h)	Volume Autorisé (m³)	Surface Autorisée (ha)
Lées	Cours d'eau	<b>LEES DE GARLIN REALIMENTE</b>		59	27000	

points associés

N° PPT	Dpt	Commune	Lieu dit	Cadastre	Dispositif de mesure
	32	PROJAN			FICTIF
	32	PROJAN			FICTIF
	32	PROJAN	BOURDIEU		1303070

**Merci de vérifier les informations ci-dessus. Si des informations s'avèrent erronées, veuillez en informer IRRIGADOUR par retour courrier ou par mél : [accueil@irrigadour.fr](mailto:accueil@irrigadour.fr)**

\*Période hors étiage différente suivant le périmètre élémentaire (PE) : du 01/11 au 30/04 pour les PE 3-140-141-148-149-150-151-152-155 ; pour les autres 01/11 au 31/05

## AUTORISATIONS DE PRELEVEMENTS AU TITRE DE LA LOI SUR L'EAU CAMPAGNE D'IRRIGATION HORS ETIAGE 2019-2020

Société ou nom : EARL LANNAFOERT	Adresse : Chemin de Lacipé	N° Siret : 38130171200018	
Nom du gérant : LABRIC Claude		N° CACG :	
Téléphone : 0562692018	CP et Commune : 32160 LASSERADE	N° redevable AEAG : 32199400A	
Portable : 0683473499	Mail : claude.labric@orange.fr		

Périmètre Élémentaire (PE)	Type de ressource	Nom ressource	Volume de la retenue (m³)	Hors Etiage 2019-2020*		
				Debit Autorisé (m³/h)	Volume Autorisé (m³)	Surface Autorisée (ha)
Adour Amont	Nappe d'accompagnement	<b>NAPPE ACCOMPAGNEMENT HORS ISOCHRONE</b>			26600	

points associés

N° PPT	Dpt	Commune	Lieu dit	Cadaastre	Dispositif de mesure
	32	LASSERADE	A L'ECHALAN		ZR6147

**Merci de vérifier les informations ci-dessus. Si des informations s'avèrent erronées, veuillez en informer IRRIGADOUR par retour courrier ou par mél : [accueil@irrigadour.fr](mailto:accueil@irrigadour.fr)**

## AUTORISATIONS DE PRELEVEMENTS AU TITRE DE LA LOI SUR L'EAU CAMPAGNE D'IRRIGATION HORS ETIAGE 2019-2020

Société ou nom : EARL DU BOUE	Adresse : Village	N° Siret :	38139434500015
Nom du gérant : VOEGELIN Véronique		N° CACG :	
Téléphone : 0562093785	CP et Commune : 32230 JUILLAC	N° redevable AEAG :	32164410B
Portable : 0679632858	Mail : earlduboue@orange.fr		

Périmètre Élémentaire (PE)	Type de ressource	Nom ressource	Volume de la retenue (m³)	Hors Etiage 2019-2020*		
				Debit Autorisé (m³/h)	Volume Autorisé (m³)	Surface Autorisée (ha)
Louet-Arros-Estéous	Cours d'eau	<b>ARROS REALIMENTE</b>		12	68000	35,79

points associés

N° PPT	Dpt	Commune	Lieu dit	Cadastre	Dispositif de mesure
	32	JUILLAC			01WZI34431

**Merci de vérifier les informations ci-dessus. Si des informations s'avèrent erronées, veuillez en informer IRRIGADOUR par retour courrier ou par mél : [accueil@irrigadour.fr](mailto:accueil@irrigadour.fr)**

## AUTORISATIONS DE PRELEVEMENTS AU TITRE DE LA LOI SUR L'EAU CAMPAGNE D'IRRIGATION HORS ETIAGE 2019-2020

Société ou nom : DAUGREILH MARIE LINE	Adresse : 995 CHEMIN DU TUCO	N° Siret : 38150931400013	
Nom du gérant : DAUGREILH MARIE LINE		N° CACG : 0	
Téléphone : 0558454743	CP et Commune : 40270 GRENADE-SUR-L'ADOUR	N° redevable AEAG : 40117408A	
Portable : 00	Mail : marie-line-daugreilh@orange.fr		

Périmètre Élémentaire (PE)	Type de ressource	Nom ressource	Volume de la retenue (m³)	Hors Etiage 2019-2020*		
				Debit Autorisé (m³/h)	Volume Autorisé (m³)	Surface Autorisée (ha)
Aire Aval-Audon	Cours d'eau	<b>Ruisseau d'Escales</b>			52000	52

points associés

N° PPT	Dpt	Commune	Lieu dit	Cadastre	Dispositif de mesure
34720	40	GRENADE-SUR-L'ADOUR	ESCALES	D163	Inutile

**Merci de vérifier les informations ci-dessus. Si des informations s'avèrent erronées, veuillez en informer IRRIGADOUR par retour courrier ou par mél : [accueil@irrigadour.fr](mailto:accueil@irrigadour.fr)**

## AUTORISATIONS DE PRELEVEMENTS AU TITRE DE LA LOI SUR L'EAU CAMPAGNE D'IRRIGATION HORS ETIAGE 2019-2020

Société ou nom : EARL CHAUPET BARBET	Adresse : Jaulin	N° Siret : 38175490200025
Nom du gérant : CAPMARTIN Ellen		N° CACG :
Téléphone : 0562037587	CP et Commune : 32290 LUPIAC	N° redevable AEAG : 32219406B
Portable : 0613351120	Mail : ellen.capmartin@orange.fr	

Périmètre Élémentaire (PE)	Type de ressource	Nom ressource	Volume de la retenue (m³)	Hors Etiage 2019-2020*		
				Debit Autorisé (m³/h)	Volume Autorisé (m³)	Surface Autorisée (ha)
Douze Amont	Cours d'eau	<b>Rivière Douze alimentée par CACG (SAINT-JEAN)</b>			7200	

points associés

N° PPT	Dpt	Commune	Lieu dit	Cadastre	Dispositif de mesure
	32	CASTELNAVET			06WLI105334

**Merci de vérifier les informations ci-dessus. Si des informations s'avèrent erronées, veuillez en informer IRRIGADOUR par retour courrier ou par mél : [accueil@irrigadour.fr](mailto:accueil@irrigadour.fr)**

## AUTORISATIONS DE PRELEVEMENTS AU TITRE DE LA LOI SUR L'EAU CAMPAGNE D'IRRIGATION HORS ETIAGE 2019-2020

Société ou nom : MARTIN NABINDOU	Adresse : LE CRUM	N° Siret : 38179243100011	
Nom du gérant : MARTIN NABINDOU		N° CACG : 0	
Téléphone : 0558031053	CP et Commune : 40190 SAINT-CRICQ-VILLENEUVE	N° redevable AEAG : 40255406A0	
Portable : 00	Mail : jrm@geofor.org		

				Hors Etiage 2019-2020*		
Périmètre Élémentaire (PE)	Type de ressource	Nom ressource	Volume de la retenue (m³)	Débit Autorisé (m³/h)	Volume Autorisé (m³)	Surface Autorisée (ha)
Midour Aval	Cours d'eau	<b>Rivière Plata</b>			54000	27

points associés

N° PPT	Dpt	Commune	Lieu dit	Cadastré	Dispositif de mesure
36073	40	VILLENEUVE-DE-MARSAN	TUILERIE	C167	Inutile

**Merci de vérifier les informations ci-dessus. Si des informations s'avèrent erronées, veuillez en informer IRRIGADOUR par retour courrier ou par mél : [accueil@irrigadour.fr](mailto:accueil@irrigadour.fr)**

\*Période hors étiage différente suivant le périmètre élémentaire (PE) : du 01/11 au 30/04 pour les PE 3-140-141-148-149-150-151-152-155 ; pour les autres 01/11 au 31/05

## AUTORISATIONS DE PRELEVEMENTS AU TITRE DE LA LOI SUR L'EAU CAMPAGNE D'IRRIGATION HORS ETIAGE 2019-2020

Société ou nom : EARL LEBENNE	Adresse : LEBENNE	N° Siret : 38197760200014	
Nom du gérant : LASAGNA MARIE CHRISTINE		N° CACG : 0	
Téléphone : 0558986649	CP et Commune : 40380 GAMARDE-LES-BAINS	N° redevable AEAG : 40104416A	
Portable : 0638940099	Mail : 0		

Périmètre Élémentaire (PE)	Type de ressource	Nom ressource	Volume de la retenue (m³)	Hors Etiage 2019-2020*		
				Debit Autorisé (m³/h)	Volume Autorisé (m³)	Surface Autorisée (ha)
Louts	Cours d'eau	<b>Rivière Pelette</b>			9500	9,5

points associés

N° PPT	Dpt	Commune	Lieu dit	Cadastre	Dispositif de mesure
39664	40	GAMARDE-LES-BAINS	LEBENNE	G151	Inutile

**Merci de vérifier les informations ci-dessus. Si des informations s'avèrent erronées, veuillez en informer IRRIGADOUR par retour courrier ou par mél : [accueil@irrigadour.fr](mailto:accueil@irrigadour.fr)**



## AUTORISATIONS DE PRELEVEMENTS AU TITRE DE LA LOI SUR L'EAU CAMPAGNE D'IRRIGATION HORS ETIAGE 2019-2020

Société ou nom : MAUPOME PASCAL	Adresse : Village	N° Siret :	38226013100018
Nom du gérant : MAUPOME Pascal		N° CACG :	
Téléphone : 0562709773	CP et Commune : 32230 LOUSLITGES	N° redevable AEAG :	
Portable : 0620922282	Mail : squale@aol.com		

Périmètre Élémentaire (PE)	Type de ressource	Nom ressource	Volume de la retenue (m³)	Hors Etiage 2019-2020*		
				Debit Autorisé (m³/h)	Volume Autorisé (m³)	Surface Autorisée (ha)
Midour Amont	Cours d'eau	<b>MIDOUR AMONT REALIMENTE</b>		22	8640	

points associés

N° PPT	Dpt	Commune	Lieu dit	Cadastre	Dispositif de mesure
	32	LASSERADE			1994911191005

**Merci de vérifier les informations ci-dessus. Si des informations s'avèrent erronées, veuillez en informer IRRIGADOUR par retour courrier ou par mél : [accueil@irrigadour.fr](mailto:accueil@irrigadour.fr)**

## AUTORISATIONS DE PRELEVEMENTS AU TITRE DE LA LOI SUR L'EAU CAMPAGNE D'IRRIGATION HORS ETIAGE 2019-2020

Société ou nom : EARL DE LA MASSONNE	Adresse : 6 ROUTE DE LA SABLIERE	N° Siret : 38249121500010	
Nom du gérant : BOURRETERE CLAUDE		N° CACG : 0	
Téléphone : 0558736315	CP et Commune : 40300 ORTHEVIELLE	N° redevable AEAG : 40212400A	
Portable : 0681259498	Mail : 0		

Périmètre Élémentaire (PE)	Type de ressource	Nom ressource	Volume de la retenue (m³)	Hors Etiage 2019-2020*		
				Debit Autorisé (m³/h)	Volume Autorisé (m³)	Surface Autorisée (ha)
St Vincent-Gaves	Nappe souterraine	<b>NAPPE DE L'EOCENE (BEARN)</b>		37	2860	

points associés

N° PPT	Dpt	Commune	Lieu dit	Cadastre	Dispositif de mesure
5919	40	ORTHEVIELLE	CORSEILS	WC33	01231674

**Merci de vérifier les informations ci-dessus. Si des informations s'avèrent erronées, veuillez en informer IRRIGADOUR par retour courrier ou par mél : [accueil@irrigadour.fr](mailto:accueil@irrigadour.fr)**

## AUTORISATIONS DE PRELEVEMENTS AU TITRE DE LA LOI SUR L'EAU CAMPAGNE D'IRRIGATION HORS ETIAGE 2019-2020

Société ou nom : GAEC DE PAILLET	Adresse : Paillet	N° Siret : 38261814800011	
Nom du gérant : DUBOS Benoit		N° CACG : 0	
Téléphone : 0562696418	CP et Commune : 32400 LABARTHETE	N° redevable AEAG : 32170402B	
Portable : 0644360853	Mail : martinedubospaillet@orange.fr		

				Hors Etiage 2019-2020*		
Périmètre Élémentaire (PE)	Type de ressource	Nom ressource	Volume de la retenue (m³)	Débit Autorisé (m³/h)	Volume Autorisé (m³)	Surface Autorisée (ha)
Adour Amont	Retenue déconnectée	<b>32170024</b>		6	8000	

points associés

N° PPT	Dpt	Commune	Lieu dit	Cadaastre	Dispositif de mesure
	32	LABARTHETE		A2,072282292 30231E+17	

**Merci de vérifier les informations ci-dessus. Si des informations s'avèrent erronées, veuillez en informer IRRIGADOUR par retour courrier ou par mél : [accueil@irrigadour.fr](mailto:accueil@irrigadour.fr)**

\*Période hors étiage différente suivant le périmètre élémentaire (PE) : du 01/11 au 30/04 pour les PE 3-140-141-148-149-150-151-152-155 ; pour les autres 01/11 au 31/05

## AUTORISATIONS DE PRELEVEMENTS AU TITRE DE LA LOI SUR L'EAU CAMPAGNE D'IRRIGATION HORS ETIAGE 2019-2020

Société ou nom : GAEC DE RAMON	Adresse : CHEMIN DE GARDERES	N° Siret : 38271655300013	
Nom du gérant : BOUEILH STEPHANE		N° CACG : 0	
Téléphone : 0677123250	CP et Commune : 32400 CORNEILLAN	N° redevable AEAG : 31135428A	
Portable : 0675793128	Mail : gaec.de.ramon@wanadoo.fr		

Périmètre Élémentaire (PE)	Type de ressource	Nom ressource	Volume de la retenue (m³)	Hors Etiage 2019-2020*		
				Débit Autorisé (m³/h)	Volume Autorisé (m³)	Surface Autorisée (ha)
Aire Aval-Audon	Source	<b>SOURCE ET RUISSELLEMENT</b>			37000	28

points associés

N° PPT	Dpt	Commune	Lieu dit	Cadastré	Dispositif de mesure
36382	40	CAZERES-SUR-L'ADOUR	SAUVAGE	K368	Inutile

**Merci de vérifier les informations ci-dessus. Si des informations s'avèrent erronées, veuillez en informer IRRIGADOUR par retour courrier ou par mél : [accueil@irrigadour.fr](mailto:accueil@irrigadour.fr)**

## AUTORISATIONS DE PRELEVEMENTS AU TITRE DE LA LOI SUR L'EAU CAMPAGNE D'IRRIGATION HORS ETIAGE 2019-2020

Société ou nom : SCEA COUSTOURRET	Adresse : Route de l'Eglise	N° Siret : 38284726700012
Nom du gérant : DESCLAUX Jean-Jacques		N° CACG : 0
Téléphone : 0	CP et Commune : 64230 CAUBIOS-LOOS	N° redevable AEAG :
Portable : 0623202097	Mail : jj.desc@wanadoo.fr	

Périmètre Élémentaire (PE)	Type de ressource	Nom ressource	Volume de la retenue (m³)	Hors Etiage 2019-2020*		
				Debit Autorisé (m³/h)	Volume Autorisé (m³)	Surface Autorisée (ha)
Luys	Retenue déconnectée	<b>RETENUES COLLINAIRES LUYS</b>		100	3000	2

points associés

N° PPT	Dpt	Commune	Lieu dit	Cadastre	Dispositif de mesure
	64	CAUBIOS-LOOS	LE HOURQUET	ZE18	1346001534

**Merci de vérifier les informations ci-dessus. Si des informations s'avèrent erronées, veuillez en informer IRRIGADOUR par retour courrier ou par mél : [accueil@irrigadour.fr](mailto:accueil@irrigadour.fr)**

## AUTORISATIONS DE PRELEVEMENTS AU TITRE DE LA LOI SUR L'EAU CAMPAGNE D'IRRIGATION HORS ETIAGE 2019-2020

Société ou nom : EARL DES DEUX SOURCES	Adresse : Haaut bourg	N° Siret : 38330174400017	
Nom du gérant : BASTELICA Henri		N° CACG : 0	
Téléphone : 0562094542	CP et Commune : 32400 VERLUS	N° redevable AEAG : 32461001A	
Portable : 0686078484	Mail : contact@valdessources.com		

Périmètre Élémentaire (PE)	Type de ressource	Nom ressource	Volume de la retenue (m³)	Hors Etiage 2019-2020*		
				Debit Autorisé (m³/h)	Volume Autorisé (m³)	Surface Autorisée (ha)
Lées	Retenue déconnectée	<b>a monguillot_1</b>		30	14000	

points associés

N° PPT	Dpt	Commune	Lieu dit	Cadastre	Dispositif de mesure
	32	VERLUS		B	meters
	32	VERLUS	a monguillot	B	MCU

Périmètre Élémentaire (PE)	Type de ressource	Nom ressource	Volume de la retenue (m³)	Hors Etiage 2019-2020*		
				Debit Autorisé (m³/h)	Volume Autorisé (m³)	Surface Autorisée (ha)
Lées	Retenue déconnectée	<b>AUS TERRADOUY_2</b>		15	2000	

points associés

N° PPT	Dpt	Commune	Lieu dit	Cadastre	Dispositif de mesure
	32	VERLUS	AUS TERRADOUY	268	

Périmètre Élémentaire (PE)	Type de ressource	Nom ressource	Volume de la retenue (m³)	Hors Etiage 2019-2020*		
				Debit Autorisé (m³/h)	Volume Autorisé (m³)	Surface Autorisée (ha)

**Merci de vérifier les informations ci-dessus. Si des informations s'avèrent erronées, veuillez en informer IRRIGADOUR par retour courrier ou par mél : [accueil@irrigadour.fr](mailto:accueil@irrigadour.fr)**

## AUTORISATIONS DE PRELEVEMENTS AU TITRE DE LA LOI SUR L'EAU CAMPAGNE D'IRRIGATION HORS ETIAGE 2019-2020

Périmètre Élémentaire (PE)	Type de ressource	Nom ressource	Volume de la retenue (m³)	Hors Etiage 2019-2020*		
				Debit Autorisé (m³/h)	Volume Autorisé (m³)	Surface Autorisée (ha)
Lées	Retenue déconnectée	<b>AUX CRABES_32461001</b>		30	3500	

points associés

N° PPT	Dpt	Commune	Lieu dit	Cadastre	Dispositif de mesure
	32	VERLUS	AUX CRABES	A380	

Périmètre Élémentaire (PE)	Type de ressource	Nom ressource	Volume de la retenue (m³)	Hors Etiage 2019-2020*		
				Debit Autorisé (m³/h)	Volume Autorisé (m³)	Surface Autorisée (ha)
Lées	Cours d'eau	<b>A RENSEIGNER</b>		30	16000	

points associés

N° PPT	Dpt	Commune	Lieu dit	Cadastre	Dispositif de mesure
	32	VERLUS	a monguillot		souterrain

**Merci de vérifier les informations ci-dessus. Si des informations s'avèrent erronées, veuillez en informer IRRIGADOUR par retour courrier ou par mél : [accueil@irrigadour.fr](mailto:accueil@irrigadour.fr)**

## AUTORISATIONS DE PRELEVEMENTS AU TITRE DE LA LOI SUR L'EAU CAMPAGNE D'IRRIGATION HORS ETIAGE 2019-2020

Société ou nom : IMBERTI JEAN CHRISTOPHE      Adresse : 49 quartier Laycan      N° Siret : 38352976500018  
 Nom du gérant : IMBERTI Jean Christophe      N° CACG : 0  
 Téléphone : 0562966473      CP et Commune : 65140 BARBACHEN      N° redevable AEAG :  
 Portable : 0609338386      Mail : j-c.imberti@orange.fr

Périmètre Élémentaire (PE)	Type de ressource	Nom ressource	Volume de la retenue (m³)	Hors Etiage 2019-2020*		
				Debit Autorisé (m³/h)	Volume Autorisé (m³)	Surface Autorisée (ha)
Adour Amont	Cours d'eau	<b>Systeme Alaric</b>		130	12500	

points associés

N° PPT	Dpt	Commune	Lieu dit	Cadastre	Dispositif de mesure
	65	MONFAUCON		A126	WA071A206
	65	MONFAUCON		ZA16	VA131A0005

Périmètre Élémentaire (PE)	Type de ressource	Nom ressource	Volume de la retenue (m³)	Hors Etiage 2019-2020*		
				Debit Autorisé (m³/h)	Volume Autorisé (m³)	Surface Autorisée (ha)
Adour Amont	Cours d'eau	<b>L'Adour</b>		40	3400	

points associés

N° PPT	Dpt	Commune	Lieu dit	Cadastre	Dispositif de mesure
	65	MAUBOURGUET		B133	2451

Périmètre Élémentaire (PE)	Type de ressource	Nom ressource	Volume de la retenue (m³)	Hors Etiage 2019-2020*		
				Debit Autorisé (m³/h)	Volume Autorisé (m³)	Surface Autorisée (ha)

**Merci de vérifier les informations ci-dessus. Si des informations s'avèrent erronées, veuillez en informer IRRIGADOUR par retour courrier ou par mél : [accueil@irrigadour.fr](mailto:accueil@irrigadour.fr)**



## AUTORISATIONS DE PRELEVEMENTS AU TITRE DE LA LOI SUR L'EAU CAMPAGNE D'IRRIGATION HORS ETIAGE 2019-2020

Périmètre Élémentaire (PE)	Type de ressource	Nom ressource	Volume de la retenue (m³)	Hors Etiage 2019-2020*		
				Debit Autorisé (m³/h)	Volume Autorisé (m³)	Surface Autorisée (ha)
Adour Amont	Nappe d'accompagnement	<b>Nappe alluviale de l'Adour Isochrone 90</b>		35	590	

points associés

N° PPT	Dpt	Commune	Lieu dit	Cadastre	Dispositif de mesure
	65	MAUBOURGUET		B55	2451

Périmètre Élémentaire (PE)	Type de ressource	Nom ressource	Volume de la retenue (m³)	Hors Etiage 2019-2020*		
				Debit Autorisé (m³/h)	Volume Autorisé (m³)	Surface Autorisée (ha)
Adour Amont	Nappe d'accompagnement	<b>Nappe alluviale de l'Adour hors Isochrone</b>		60	7600	

points associés

N° PPT	Dpt	Commune	Lieu dit	Cadastre	Dispositif de mesure
	65	BARBACHEN		A67	999250
	65	BARBACHEN		A67	VA13A0006
	65	ANSOST		ZB32	999250
	65	ANSOST		ZA13	VA131A0005
	65	ANSOST		ZA13	VA131A0005

**Merci de vérifier les informations ci-dessus. Si des informations s'avèrent erronées, veuillez en informer IRRIGADOUR par retour courrier ou par mél : [accueil@irrigadour.fr](mailto:accueil@irrigadour.fr)**

## AUTORISATIONS DE PRELEVEMENTS AU TITRE DE LA LOI SUR L'EAU CAMPAGNE D'IRRIGATION HORS ETIAGE 2019-2020

Société ou nom : EARL FRANCILLAS	Adresse : FRANCILLAS	N° Siret : 38357483700019	
Nom du gérant : MME DUVIGNAU A renseigner		N° CACG : 0	
Téléphone : 0558445198	CP et Commune : 40320 BAHUS-SOUBIRAN	N° redevable AEAG : 40022404A	
Portable : 0681788097	Mail : francisduvignau@yahoo.fr		

Périmètre Élémentaire (PE)	Type de ressource	Nom ressource	Volume de la retenue (m³)	Hors Etiage 2019-2020*		
				Debit Autorisé (m³/h)	Volume Autorisé (m³)	Surface Autorisée (ha)
Aire Aval-Audon	Cours d'eau	<b>Rivière Bahus</b>			30000	21

points associés

N° PPT	Dpt	Commune	Lieu dit	Cadastre	Dispositif de mesure
37789	40	BAHUS-SOUBIRAN	FRANCILLAS		Inutile

**Merci de vérifier les informations ci-dessus. Si des informations s'avèrent erronées, veuillez en informer IRRIGADOUR par retour courrier ou par mél : [accueil@irrigadour.fr](mailto:accueil@irrigadour.fr)**

\*Période hors étiage différente suivant le périmètre élémentaire (PE) : du 01/11 au 30/04 pour les PE 3-140-141-148-149-150-151-152-155 ; pour les autres 01/11 au 31/05

## AUTORISATIONS DE PRELEVEMENTS AU TITRE DE LA LOI SUR L'EAU CAMPAGNE D'IRRIGATION HORS ETIAGE 2019-2020

Société ou nom : CUMA D'IRRIGATION DE CLEDES	Adresse : CHEZ MONSIEUR LAFARGUE CEDRIC 31 ROUTE DE BRUIX	N° Siret : 38368844700010	
Nom du gérant : LAFARGUE CEDRIC		N° CACG : 0	
Téléphone : 0558445324	CP et Commune : 40320 CLEDES	N° redevable AEAG : 40083400A	
Portable : 0671117899	Mail : laf.cedric@club-internet.fr		

Périmètre Élémentaire (PE)	Type de ressource	Nom ressource	Volume de la retenue (m³)	Hors Etiage 2019-2020*		
				Debit Autorisé (m³/h)	Volume Autorisé (m³)	Surface Autorisée (ha)
Aire Aval-Audon	Cours d'eau	<b>Rivière Bas</b>		100	10000	6,56

points associés

N° PPT	Dpt	Commune	Lieu dit	Cadastre	Dispositif de mesure
35857	40	MIRAMONT-SENSACQ	BIGNAOU	A223	WA023A026

Périmètre Élémentaire (PE)	Type de ressource	Nom ressource	Volume de la retenue (m³)	Hors Etiage 2019-2020*		
				Debit Autorisé (m³/h)	Volume Autorisé (m³)	Surface Autorisée (ha)
Aire Aval-Audon	Cours d'eau	<b>Ruisseau affluent Petit Bas Q1351070</b>			78000	51,04

points associés

N° PPT	Dpt	Commune	Lieu dit	Cadastre	Dispositif de mesure
42846	40	CLEDES	TRANSFERT		en cours
36022	40	CLEDES	MAISONNAVE	B99	Inutile

**Merci de vérifier les informations ci-dessus. Si des informations s'avèrent erronées, veuillez en informer IRRIGADOUR par retour courrier ou par mél : [accueil@irrigadour.fr](mailto:accueil@irrigadour.fr)**

## AUTORISATIONS DE PRELEVEMENTS AU TITRE DE LA LOI SUR L'EAU CAMPAGNE D'IRRIGATION HORS ETIAGE 2019-2020

Société ou nom : EARL PEPINIERES PEYRES	Adresse : 36 RUE ALSACE LORRAINE	N° Siret : 38380693200018	
Nom du gérant : PEYRES LAURENT		N° CACG : 0	
Téléphone : 0558730069	CP et Commune : 40300 PEYREHORADE	N° redevable AEAG : 40269406C	
Portable : 0678338762	Mail : laurent.peyres@sfr.fr		

Périmètre Élémentaire (PE)	Type de ressource	Nom ressource	Volume de la retenue (m³)	Hors Etiage 2019-2020*		
				Debit Autorisé (m³/h)	Volume Autorisé (m³)	Surface Autorisée (ha)
St Vincent-Gaves	Source	<b>SOURCE ET RUISSELLEMENT</b>			30003	

points associés

N° PPT	Dpt	Commune	Lieu dit	Cadastre	Dispositif de mesure
38221	40	SAINT-LON-LES-MINES	MINVIELLE	AP118	Inutile

**Merci de vérifier les informations ci-dessus. Si des informations s'avèrent erronées, veuillez en informer IRRIGADOUR par retour courrier ou par mél : [accueil@irrigadour.fr](mailto:accueil@irrigadour.fr)**

## AUTORISATIONS DE PRELEVEMENTS AU TITRE DE LA LOI SUR L'EAU CAMPAGNE D'IRRIGATION HORS ETIAGE 2019-2020

Société ou nom : GAEC DE CLAOUZO	Adresse : Claouzu	N° Siret : 38388950800016	
Nom du gérant : MARCUSSE Jean-Jacques		N° CACG : 0	
Téléphone : 0562696385	CP et Commune : 32400 LABARTHETE	N° redevable AEAG : 32170408B	
Portable : 0670456357	Mail : 0		

Périmètre Élémentaire (PE)	Type de ressource	Nom ressource	Volume de la retenue (m³)	Hors Etiage 2019-2020*		
				Debit Autorisé (m³/h)	Volume Autorisé (m³)	Surface Autorisée (ha)
Adour Amont	Retenue déconnectée	<b>Poutet_32170010</b>			20000	

points associés

N° PPT	Dpt	Commune	Lieu dit	Cadastre	Dispositif de mesure
	32	LABARTHETE	Poutet		01WZ015527

Périmètre Élémentaire (PE)	Type de ressource	Nom ressource	Volume de la retenue (m³)	Hors Etiage 2019-2020*		
				Debit Autorisé (m³/h)	Volume Autorisé (m³)	Surface Autorisée (ha)
Adour Amont	Retenue déconnectée	<b>Clacassot_32170022</b>			27000	

points associés

N° PPT	Dpt	Commune	Lieu dit	Cadastre	Dispositif de mesure
	32	LABARTHETE	Clacassot		01WZI013341

**Merci de vérifier les informations ci-dessus. Si des informations s'avèrent erronées, veuillez en informer IRRIGADOUR par retour courrier ou par mél : [accueil@irrigadour.fr](mailto:accueil@irrigadour.fr)**

\*Période hors étiage différente suivant le périmètre élémentaire (PE) : du 01/11 au 30/04 pour les PE 3-140-141-148-149-150-151-152-155 ; pour les autres 01/11 au 31/05

## AUTORISATIONS DE PRELEVEMENTS AU TITRE DE LA LOI SUR L'EAU CAMPAGNE D'IRRIGATION HORS ETIAGE 2019-2020

Société ou nom : EARL VIGNAU	Adresse : 1 rue de l'Eglise	N° Siret : 38403731300010
Nom du gérant : VIGNAU LOUSTAU Pierre		N° CACG :
Téléphone : 0559612955	CP et Commune : 64800 LAGOS	N° redevable AEAG :
Portable : 0680131049	Mail : pierrevl@orange.fr	

Périmètre Élémentaire (PE)	Type de ressource	Nom ressource	Volume de la retenue (m³)	Hors Etiage 2019-2020*		
				Debit Autorisé (m³/h)	Volume Autorisé (m³)	Surface Autorisée (ha)
Adour Amont	Cours d'eau	<b>ADOUR CANAUX ET SES AFFLUENTS</b>			24700	

points associés

N° PPT	Dpt	Commune	Lieu dit	Cadastre	Dispositif de mesure
	32	SAINT-GERME	Bousquillon		01WZI13313

**Merci de vérifier les informations ci-dessus. Si des informations s'avèrent erronées, veuillez en informer IRRIGADOUR par retour courrier ou par mél : [accueil@irrigadour.fr](mailto:accueil@irrigadour.fr)**

## AUTORISATIONS DE PRELEVEMENTS AU TITRE DE LA LOI SUR L'EAU CAMPAGNE D'IRRIGATION HORS ETIAGE 2019-2020

Société ou nom : EARL DUFAU	Adresse : 893 CHEMIN PIED DE LA COTE	N° Siret : 38407434000017
Nom du gérant : DUFAU GILLES		N° CACG :
Téléphone : 0558718114	CP et Commune : 40800 DUHORT-BACHEN	N° redevable AEAG : 40091400B
Portable : 0686977349	Mail : dufau.chicoy@wanadoo.fr	

Périmètre Élémentaire (PE)	Type de ressource	Nom ressource	Volume de la retenue (m³)	Hors Etiage 2019-2020*		
				Debit Autorisé (m³/h)	Volume Autorisé (m³)	Surface Autorisée (ha)
Aire Aval-Audon	Nappe d'accompagnement	<b>NAPPE ALLUVIALE CONVENTION CACG</b>		50	36378	

points associés

N° PPT	Dpt	Commune	Lieu dit	Cadastre	Dispositif de mesure
11143	40	DUHORT-BACHEN	LABOUYRIE	B95	01WA0123020
	40	DUHORT-BACHEN	LABOUYRIE	B95	01WA0123020

Périmètre Élémentaire (PE)	Type de ressource	Nom ressource	Volume de la retenue (m³)	Hors Etiage 2019-2020*		
				Debit Autorisé (m³/h)	Volume Autorisé (m³)	Surface Autorisée (ha)
Aire Aval-Audon	Cours d'eau	<b>Rivière Buros alimentée par ASA DE PLAINE SAINT JEAN</b>		100	40104	

points associés

N° PPT	Dpt	Commune	Lieu dit	Cadastre	Dispositif de mesure
36829	40	DUHORT-BACHEN	HARRAQUE	A74	Inutile

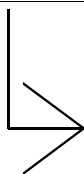
**Merci de vérifier les informations ci-dessus. Si des informations s'avèrent erronées, veuillez en informer IRRIGADOUR par retour courrier ou par mél : [accueil@irrigadour.fr](mailto:accueil@irrigadour.fr)**

## AUTORISATIONS DE PRELEVEMENTS AU TITRE DE LA LOI SUR L'EAU CAMPAGNE D'IRRIGATION HORS ETIAGE 2019-2020

Société ou nom : PERCHERON THIERRY	Adresse : 6 rue des Alouettes	N° Siret : 38421024100012	
Nom du gérant : PERCHERON Thierry		N° CACG : 0	
Téléphone : 0562950239	CP et Commune : 65200 TREBONS	N° redevable AEAG :	
Portable : 00	Mail : t.percheron@neuf.fr		

Périmètre Élémentaire (PE)	Type de ressource	Nom ressource	Volume de la retenue (m³)	Hors Etiage 2019-2020*		
				Debit Autorisé (m³/h)	Volume Autorisé (m³)	Surface Autorisée (ha)
Adour Amont	Cours d'eau	<b>L'Adour</b>		20	2736	

points associés



N° PPT	Dpt	Commune	Lieu dit	Cadastre	Dispositif de mesure
	65	TREBONS		D510	45305
	65	TREBONS		D302	45305
	65	TREBONS		D338	45305
	65	TREBONS		D250	45305
	65	TREBONS		D267	45305

**Merci de vérifier les informations ci-dessus. Si des informations s'avèrent erronées, veuillez en informer IRRIGADOUR par retour courrier ou par mél : [accueil@irrigadour.fr](mailto:accueil@irrigadour.fr)**



## AUTORISATIONS DE PRELEVEMENTS AU TITRE DE LA LOI SUR L'EAU CAMPAGNE D'IRRIGATION HORS ETIAGE 2019-2020

Société ou nom : SCEA DAUGAT	Adresse : 2638 CHEMIN DE DAUGAT	N° Siret : 38429371800019
Nom du gérant : PARGADE GERARD		N° CACG :
Téléphone : 0562084103	CP et Commune : 32400 SEGOS	N° redevable AEAG :
Portable : 0682390538	Mail : sceadaugat@orange.fr	

Périmètre Élémentaire (PE)	Type de ressource	Nom ressource	Volume de la retenue (m³)	Hors Etiage 2019-2020*		
				Debit Autorisé (m³/h)	Volume Autorisé (m³)	Surface Autorisée (ha)
Aire Aval-Audon	Source	<b>RUISSELLEMENT</b>			31040	17,24

points associés

N° PPT	Dpt	Commune	Lieu dit	Cadastre	Dispositif de mesure
41883	40	AIRE-SUR-L'ADOUR	HARGOUET	WA26	Inutile

**Merci de vérifier les informations ci-dessus. Si des informations s'avèrent erronées, veuillez en informer IRRIGADOUR par retour courrier ou par mél : [accueil@irrigadour.fr](mailto:accueil@irrigadour.fr)**

## AUTORISATIONS DE PRELEVEMENTS AU TITRE DE LA LOI SUR L'EAU CAMPAGNE D'IRRIGATION HORS ETIAGE 2019-2020

Société ou nom : EARL DULUCQ LAGARDE	Adresse : 125 ROUTE DE MALAUSSANNE	N° Siret : 38438679300010	
Nom du gérant : DULUCQ JEAN PIERRE		N° CACG : 0	
Téléphone : 0558444643	CP et Commune : 40320 PHILONDEX	N° redevable AEAG : 40225403B	
Portable : 0686338546	Mail : dulucq.lagarde@wanadoo.fr		

Périmètre Élémentaire (PE)	Type de ressource	Nom ressource	Volume de la retenue (m³)	Hors Etiage 2019-2020*		
				Debit Autorisé (m³/h)	Volume Autorisé (m³)	Surface Autorisée (ha)
Luys	Cours d'eau	<b>Ruisseau affluent Rance Q3241080</b>			20000	11,2

points associés

N° PPT	Dpt	Commune	Lieu dit	Cadastre	Dispositif de mesure
32791	40	PHILONDEX	SALLES	D105	Inutile

Périmètre Élémentaire (PE)	Type de ressource	Nom ressource	Volume de la retenue (m³)	Hors Etiage 2019-2020*		
				Debit Autorisé (m³/h)	Volume Autorisé (m³)	Surface Autorisée (ha)
Luys	Cours d'eau	<b>Ruisseau affluent Rance Q3241080</b>			5000	4,8

points associés

N° PPT	Dpt	Commune	Lieu dit	Cadastre	Dispositif de mesure
34860	40	PHILONDEX	SALLES	D69	Inutile

**Merci de vérifier les informations ci-dessus. Si des informations s'avèrent erronées, veuillez en informer IRRIGADOUR par retour courrier ou par mél : [accueil@irrigadour.fr](mailto:accueil@irrigadour.fr)**

## AUTORISATIONS DE PRELEVEMENTS AU TITRE DE LA LOI SUR L'EAU CAMPAGNE D'IRRIGATION HORS ETIAGE 2019-2020

Société ou nom : FERRAND HERVE	Adresse : LAURET	N° Siret : 38439523200018
Nom du gérant : FERRAND HERVE		N° CACG :
Téléphone : 0558799047	CP et Commune : 40320 LAURET	N° redevable AEAG : 40148400B
Portable : 0627438155	Mail : HerveFerrand@ac-bordeaux.fr	

Périmètre Élémentaire (PE)	Type de ressource	Nom ressource	Volume de la retenue (m³)	Hors Etiage 2019-2020*		
				Debit Autorisé (m³/h)	Volume Autorisé (m³)	Surface Autorisée (ha)
Aire Aval-Audon	Cours d'eau	<b>Rivière NAUTUC Q12-0400</b>			15000	12,02

points associés

N° PPT	Dpt	Commune	Lieu dit	Cadastre	Dispositif de mesure
33634	40	LAURET	MOUNJOAN	B414	Inutile

**Merci de vérifier les informations ci-dessus. Si des informations s'avèrent erronées, veuillez en informer IRRIGADOUR par retour courrier ou par mél : [accueil@irrigadour.fr](mailto:accueil@irrigadour.fr)**

## AUTORISATIONS DE PRELEVEMENTS AU TITRE DE LA LOI SUR L'EAU CAMPAGNE D'IRRIGATION HORS ETIAGE 2019-2020

Société ou nom : LEITE ANTOINE	Adresse : 1523 ROUTE DE VILLENEUVE LE LAY	N° Siret : 38440716900018	
Nom du gérant : LEITE ANTOINE		N° CACG : 0	
Téléphone : 0558939476	CP et Commune : 40090 GAILLERES	N° redevable AEAG : 40103401A0	
Portable : 0607453585	Mail : antoine.leite@wanadoo.fr		

Périmètre Élémentaire (PE)	Type de ressource	Nom ressource	Volume de la retenue (m³)	Hors Etiage 2019-2020*		
				Debit Autorisé (m³/h)	Volume Autorisé (m³)	Surface Autorisée (ha)
Midour Aval	Cours d'eau	<b>Rivière Penin</b>			15675	12,54

points associés

N° PPT	Dpt	Commune	Lieu dit	Cadastre	Dispositif de mesure
38308	40	GAILLERES	MAULON	B468	Inutile

**Merci de vérifier les informations ci-dessus. Si des informations s'avèrent erronées, veuillez en informer IRRIGADOUR par retour courrier ou par mél : [accueil@irrigadour.fr](mailto:accueil@irrigadour.fr)**

\*Période hors étiage différente suivant le périmètre élémentaire (PE) : du 01/11 au 30/04 pour les PE 3-140-141-148-149-150-151-152-155 ; pour les autres 01/11 au 31/05

## AUTORISATIONS DE PRELEVEMENTS AU TITRE DE LA LOI SUR L'EAU CAMPAGNE D'IRRIGATION HORS ETIAGE 2019-2020

Société ou nom : EARL DE LA BENTOULERE	Adresse : RIMBEZ	N° Siret : 38462606500013	
Nom du gérant : SENDRANE JEAN PIERRE		N° CACG : 0	
Téléphone : 0558933640	CP et Commune : 40120 RETJONS	N° redevable AEAG : 40164409B	
Portable : 0679511541	Mail : pierre-sendrane@yahoo.fr		

Périmètre Élémentaire (PE)	Type de ressource	Nom ressource	Volume de la retenue (m³)	Hors Etiage 2019-2020*		
				Debit Autorisé (m³/h)	Volume Autorisé (m³)	Surface Autorisée (ha)
Douze Aval	Nappe d'accompagnement	<b>NAPPE DU MIO-PLIO-QUATERNAIRE</b>		90	7000	23,19

points associés

N° PPT	Dpt	Commune	Lieu dit	Cadastre	Dispositif de mesure
33712	40	LENCOUACQ	RESEAU		3857 HORAIRE
3650	40	LENCOUACQ	NAOU	B880	Inutile
3649	40	LENCOUACQ	NAOU	B880	Inutile
3648	40	LENCOUACQ	NAOU	B880	3857 HORAIRE

**Merci de vérifier les informations ci-dessus. Si des informations s'avèrent erronées, veuillez en informer IRRIGADOUR par retour courrier ou par mél : [accueil@irrigadour.fr](mailto:accueil@irrigadour.fr)**

## AUTORISATIONS DE PRELEVEMENTS AU TITRE DE LA LOI SUR L'EAU CAMPAGNE D'IRRIGATION HORS ETIAGE 2019-2020

Société ou nom : EARL BRACQ NAOU	Adresse : BRACQ	N° Siret : 38477844500013
Nom du gérant : LUQUET H.		N° CACG :
Téléphone : 0558890209	CP et Commune : 40330 AMOU	N° redevable AEAG : 40002411C
Portable : 0687123972	Mail : luquet-herve@wanadoo.fr	

Périmètre Élémentaire (PE)	Type de ressource	Nom ressource	Volume de la retenue (m³)	Hors Etiage 2019-2020*		
				Debit Autorisé (m³/h)	Volume Autorisé (m³)	Surface Autorisée (ha)
Luys	Cours d'eau	<b>Ruisseau affluent Luy Q3261070</b>			30000	14

points associés

N° PPT	Dpt	Commune	Lieu dit	Cadastre	Dispositif de mesure
35311	40	AMOU	POUY	D38	Inutile

**Merci de vérifier les informations ci-dessus. Si des informations s'avèrent erronées, veuillez en informer IRRIGADOUR par retour courrier ou par mél : [accueil@irrigadour.fr](mailto:accueil@irrigadour.fr)**

## AUTORISATIONS DE PRELEVEMENTS AU TITRE DE LA LOI SUR L'EAU CAMPAGNE D'IRRIGATION HORS ETIAGE 2019-2020

Société ou nom : SCEA LES DEUX PIGNONS	Adresse : 1815 ROUTE DE LAGUILLON	N° Siret : 38493973200010
Nom du gérant : JUSTES NICOLAS		N° CACG :
Téléphone : 0558442013	CP et Commune : 40250 SOUPROSSE	N° redevable AEAG : 40309452A
Portable : 0674533592	Mail : nicolasjustes@gmail.com	

Périmètre Élémentaire (PE)	Type de ressource	Nom ressource	Volume de la retenue (m³)	Hors Etiage 2019-2020*		
				Debit Autorisé (m³/h)	Volume Autorisé (m³)	Surface Autorisée (ha)
Aire Aval-Audon	Nappe d'accompagnement	<b>NAPPE ALLUVIALE DES TERRASSES ANCIENNES</b>		45	3840	

points associés

N° PPT	Dpt	Commune	Lieu dit	Cadastre	Dispositif de mesure
39223	40	SOUPROSSE	RESEAU		en cours
38821	40	SOUPROSSE	BLAZY	Q14	01231590
38820	40	SOUPROSSE	BLAZY	Q114	0103276

Périmètre Élémentaire (PE)	Type de ressource	Nom ressource	Volume de la retenue (m³)	Hors Etiage 2019-2020*		
				Debit Autorisé (m³/h)	Volume Autorisé (m³)	Surface Autorisée (ha)
Aire Aval-Audon	Nappe d'accompagnement	<b>NAPPE ALLUVIALE CONVENTION CACG</b>		40	4800	

points associés

N° PPT	Dpt	Commune	Lieu dit	Cadastre	Dispositif de mesure
	40	SOUPROSSE	LAGUILLON	M36	WA023A086

**Merci de vérifier les informations ci-dessus. Si des informations s'avèrent erronées, veuillez en informer IRRIGADOUR par retour courrier ou par mél : [accueil@irrigadour.fr](mailto:accueil@irrigadour.fr)**

## AUTORISATIONS DE PRELEVEMENTS AU TITRE DE LA LOI SUR L'EAU CAMPAGNE D'IRRIGATION HORS ETIAGE 2019-2020

Société ou nom : EARL ANACLET	Adresse : 785 ROUTE DE LAGOASSERE	N° Siret : 38526722400017	
Nom du gérant : ANACLET PHILIPPE		N° CACG : 0	
Téléphone : 0558760719	CP et Commune : 40500 BAS-MAUCO	N° redevable AEAG : 40026401B	
Portable : 0698323477	Mail : anaclet.philippe@wanadoo.fr		

Périmètre Élémentaire (PE)	Type de ressource	Nom ressource	Volume de la retenue (m³)	Hors Etiage 2019-2020*		
				Debit Autorisé (m³/h)	Volume Autorisé (m³)	Surface Autorisée (ha)
Aire Aval-Audon	Source	<b>SOURCE ET RUISSELLEMENT</b>			38300	19,22

points associés

N° PPT	Dpt	Commune	Lieu dit	Cadastré	Dispositif de mesure
39957	40	BAS-MAUCO	LAGOUASSERE	D72	Inutile

**Merci de vérifier les informations ci-dessus. Si des informations s'avèrent erronées, veuillez en informer IRRIGADOUR par retour courrier ou par mél : [accueil@irrigadour.fr](mailto:accueil@irrigadour.fr)**

\*Période hors étiage différente suivant le périmètre élémentaire (PE) : du 01/11 au 30/04 pour les PE 3-140-141-148-149-150-151-152-155 ; pour les autres 01/11 au 31/05



## AUTORISATIONS DE PRELEVEMENTS AU TITRE DE LA LOI SUR L'EAU CAMPAGNE D'IRRIGATION HORS ETIAGE 2019-2020

Société ou nom : GAEC JEANSARTHE	Adresse : JEANSARTHE	N° Siret : 38754745800019	
Nom du gérant : DEHEZ FRANCOIS		N° CACG : 0	
Téléphone : 0558761682	CP et Commune : 40500 CAUNA	N° redevable AEAG : 40076421B	
Portable : 0611886408	Mail : dehez.g@wanadoo.fr		

Périmètre Élémentaire (PE)	Type de ressource	Nom ressource	Volume de la retenue (m³)	Hors Etiage 2019-2020*		
				Debit Autorisé (m³/h)	Volume Autorisé (m³)	Surface Autorisée (ha)
Aire Aval-Audon	Cours d'eau	<b>Rivière HERTE</b>			8000	4,6

points associés

N° PPT	Dpt	Commune	Lieu dit	Cadastre	Dispositif de mesure
39649	40	AURICE	L'HERTE	A154	Inutile

**Merci de vérifier les informations ci-dessus. Si des informations s'avèrent erronées, veuillez en informer IRRIGADOUR par retour courrier ou par mél : [accueil@irrigadour.fr](mailto:accueil@irrigadour.fr)**

## AUTORISATIONS DE PRELEVEMENTS AU TITRE DE LA LOI SUR L'EAU CAMPAGNE D'IRRIGATION HORS ETIAGE 2019-2020

Société ou nom : DODEMAN ANDREE	Adresse : PEROULY	N° Siret : 38760788000011	
Nom du gérant : DODEMAN ANDREE		N° CACG : 0	
Téléphone : 0558799239	CP et Commune : 40800 LATRILLE	N° redevable AEAG :	
Portable : 00	Mail : 0		

Périmètre Élémentaire (PE)	Type de ressource	Nom ressource	Volume de la retenue (m³)	Hors Etiage 2019-2020*		
				Debit Autorisé (m³/h)	Volume Autorisé (m³)	Surface Autorisée (ha)
Aire Aval-Audon	Cours d'eau	<b>Rivière Brousseau</b>		40	3200	3,2

points associés

N° PPT	Dpt	Commune	Lieu dit	Cadastre	Dispositif de mesure
32219	40	LATRILLE	AVAL RETENUE ASA	A174	01331743

**Merci de vérifier les informations ci-dessus. Si des informations s'avèrent erronées, veuillez en informer IRRIGADOUR par retour courrier ou par mél : [accueil@irrigadour.fr](mailto:accueil@irrigadour.fr)**

## AUTORISATIONS DE PRELEVEMENTS AU TITRE DE LA LOI SUR L'EAU CAMPAGNE D'IRRIGATION HORS ETIAGE 2019-2020

Société ou nom : EARL DE GNIGUE	Adresse : GNIGUE	N° Siret :	38770799500016
Nom du gérant : SEBI PHILIPPE		N° CACG :	
Téléphone : 0558511965	CP et Commune : 40320 BAHUS-SOUBIRAN	N° redevable AEAG :	40022402B0
Portable : 0610940653	Mail : philippe-sebi@wanadoo.fr		

Périmètre Élémentaire (PE)	Type de ressource	Nom ressource	Volume de la retenue (m³)	Hors Etiage 2019-2020*		
				Debit Autorisé (m³/h)	Volume Autorisé (m³)	Surface Autorisée (ha)
Aire Aval-Audon	Cours d'eau	<b>Rivière Baziou</b>			20000	14

points associés

N° PPT	Dpt	Commune	Lieu dit	Cadastre	Dispositif de mesure
35319	40	BAHUS-SOUBIRAN	BAZIOU	111	Inutile

**Merci de vérifier les informations ci-dessus. Si des informations s'avèrent erronées, veuillez en informer IRRIGADOUR par retour courrier ou par mél : [accueil@irrigadour.fr](mailto:accueil@irrigadour.fr)**

## AUTORISATIONS DE PRELEVEMENTS AU TITRE DE LA LOI SUR L'EAU CAMPAGNE D'IRRIGATION HORS ETIAGE 2019-2020

Société ou nom : EARL GARROS	Adresse : Garros	N° Siret : 38800599300018	
Nom du gérant : PAGES Lilian		N° CACG : 0	
Téléphone : 0562696113	CP et Commune : 32400 LELIN-LAPUJOLLE	N° redevable AEAG : 32208402B	
Portable : 0622056290	Mail : pageslilian@yahoo.fr		

Périmètre Élémentaire (PE)	Type de ressource	Nom ressource	Volume de la retenue (m³)	Hors Etiage 2019-2020*		
				Debit Autorisé (m³/h)	Volume Autorisé (m³)	Surface Autorisée (ha)
Adour Amont	Retenue déconnectée	<b>Garros_32209008</b>		40	12000	

points associés

N° PPT	Dpt	Commune	Lieu dit	Cadastre	Dispositif de mesure
	32	LELIN-LAPUJOLLE	Garros	B241242243	ZR321

Périmètre Élémentaire (PE)	Type de ressource	Nom ressource	Volume de la retenue (m³)	Hors Etiage 2019-2020*		
				Debit Autorisé (m³/h)	Volume Autorisé (m³)	Surface Autorisée (ha)
Adour Amont	Retenue déconnectée	<b>GARROS_32209011</b>		40	8000	

points associés

N° PPT	Dpt	Commune	Lieu dit	Cadastre	Dispositif de mesure
	32	LELIN-LAPUJOLLE	GARROS		01WZ26237

Périmètre Élémentaire (PE)	Type de ressource	Nom ressource	Volume de la retenue (m³)	Hors Etiage 2019-2020*		
				Debit Autorisé (m³/h)	Volume Autorisé (m³)	Surface Autorisée (ha)

**Merci de vérifier les informations ci-dessus. Si des informations s'avèrent erronées, veuillez en informer IRRIGADOUR par retour courrier ou par mél : [accueil@irrigadour.fr](mailto:accueil@irrigadour.fr)**

## AUTORISATIONS DE PRELEVEMENTS AU TITRE DE LA LOI SUR L'EAU CAMPAGNE D'IRRIGATION HORS ETIAGE 2019-2020

Périmètre Élémentaire (PE)	Type de ressource	Nom ressource	Volume de la retenue (m³)	Hors Etiage 2019-2020*		
				Debit Autorisé (m³/h)	Volume Autorisé (m³)	Surface Autorisée (ha)
Adour Amont	Retenue déconnectée	<b>castelbugue_32209014</b>		40	12000	

points associés

N° PPT	Dpt	Commune	Lieu dit	Cadastre	Dispositif de mesure
	32	LELIN-LAPUJOLLE	castelbugue	B883	01WZ26237

Périmètre Élémentaire (PE)	Type de ressource	Nom ressource	Volume de la retenue (m³)	Hors Etiage 2019-2020*		
				Debit Autorisé (m³/h)	Volume Autorisé (m³)	Surface Autorisée (ha)
Adour Amont	Nappe d'accompagnement	<b>NAPPE ACCOMPAGNEMENT HORS ISOCHRONE</b>			3000	

points associés

N° PPT	Dpt	Commune	Lieu dit	Cadastre	Dispositif de mesure
	32	LELIN-LAPUJOLLE	DESCOMS		ZR2316

**Merci de vérifier les informations ci-dessus. Si des informations s'avèrent erronées, veuillez en informer IRRIGADOUR par retour courrier ou par mél : [accueil@irrigadour.fr](mailto:accueil@irrigadour.fr)**

## AUTORISATIONS DE PRELEVEMENTS AU TITRE DE LA LOI SUR L'EAU CAMPAGNE D'IRRIGATION HORS ETIAGE 2019-2020

Société ou nom : DUPOUY THIERRY	Adresse : PEYROU	N° Siret : 38859235400012	
Nom du gérant : DUPOUY THIERRY		N° CACG : 0	
Téléphone : 0558511602	CP et Commune : 40320 EUGENIE-LES-BAINS	N° redevable AEAG : 40097412B	
Portable : 0676786252	Mail : thierry.dupouy40@orange.fr		

Périmètre Élémentaire (PE)	Type de ressource	Nom ressource	Volume de la retenue (m³)	Hors Etiage 2019-2020*		
				Debit Autorisé (m³/h)	Volume Autorisé (m³)	Surface Autorisée (ha)
Aire Aval-Audon	Cours d'eau	<b>Rivière MICHEOU Q12-0400</b>			36000	20

points associés

N° PPT	Dpt	Commune	Lieu dit	Cadastre	Dispositif de mesure
33469	40	EUGENIE-LES-BAINS	CHAMIRIAOU	D13	Inutile

**Merci de vérifier les informations ci-dessus. Si des informations s'avèrent erronées, veuillez en informer IRRIGADOUR par retour courrier ou par mél : [accueil@irrigadour.fr](mailto:accueil@irrigadour.fr)**

## AUTORISATIONS DE PRELEVEMENTS AU TITRE DE LA LOI SUR L'EAU CAMPAGNE D'IRRIGATION HORS ETIAGE 2019-2020

Société ou nom : EARL TITOU	Adresse : Chemin du Cépat	N° Siret : 38872224100014	
Nom du gérant : LAYRE Bernard		N° CACG : 0	
Téléphone : 0559128032	CP et Commune : 64230 CAUBIOS-LOOS	N° redevable AEAG :	
Portable : 00	Mail : bernard.layre@wanadoo.fr		

Périmètre Élémentaire (PE)	Type de ressource	Nom ressource	Volume de la retenue (m³)	Hors Etiage 2019-2020*		
				Debit Autorisé (m³/h)	Volume Autorisé (m³)	Surface Autorisée (ha)
Luys	Retenue déconnectée	<b>RETENUES COLLINAIRES LUYS</b>		135	25000	2,1

points associés

N° PPT	Dpt	Commune	Lieu dit	Cadastre	Dispositif de mesure
	64	CAUBIOS-LOOS	Espanaous		1346002477

**Merci de vérifier les informations ci-dessus. Si des informations s'avèrent erronées, veuillez en informer IRRIGADOUR par retour courrier ou par mél : [accueil@irrigadour.fr](mailto:accueil@irrigadour.fr)**

## AUTORISATIONS DE PRELEVEMENTS AU TITRE DE LA LOI SUR L'EAU CAMPAGNE D'IRRIGATION HORS ETIAGE 2019-2020

Société ou nom : MONCOT NATHALIE	Adresse : 751 ROUTE DU HEMAT	N° Siret : 38903903300011
Nom du gérant : MONCOT NATHALIE		N° CACG :
Téléphone : 0558989313	CP et Commune : 40380 POYANNE	N° redevable AEAG : 40235401A
Portable : 0643455651	Mail : nathalie.moncot@orange.fr	

Périmètre Élémentaire (PE)	Type de ressource	Nom ressource	Volume de la retenue (m³)	Hors Etiage 2019-2020*		
				Debit Autorisé (m³/h)	Volume Autorisé (m³)	Surface Autorisée (ha)
Aire Aval-Audon	Nappe d'accompagnement	<b>NAPPE ALLUVIALE DES TERRASSES RECENTES</b>			2500	2,5

points associés

N° PPT	Dpt	Commune	Lieu dit	Cadastre	Dispositif de mesure
38590	40	POYANNE	TAILLADE	A24	Inutile

**Merci de vérifier les informations ci-dessus. Si des informations s'avèrent erronées, veuillez en informer IRRIGADOUR par retour courrier ou par mél : [accueil@irrigadour.fr](mailto:accueil@irrigadour.fr)**



## AUTORISATIONS DE PRELEVEMENTS AU TITRE DE LA LOI SUR L'EAU CAMPAGNE D'IRRIGATION HORS ETIAGE 2019-2020

Société ou nom : CAPBERN J MARC	Adresse : Latrille	N° Siret : 38925535700011	
Nom du gérant : CAPBERN Jean-Marc		N° CACG : 0	
Téléphone : 0562096771	CP et Commune : 32460 LE HOUGA	N° redevable AEAG : 32155415A	
Portable : 0688130690	Mail : 0		

				Hors Etiage 2019-2020*		
Périmètre Élémentaire (PE)	Type de ressource	Nom ressource	Volume de la retenue (m³)	Débit Autorisé (m³/h)	Volume Autorisé (m³)	Surface Autorisée (ha)
Adour Amont	Nappe d'accompagnement	<b>NAPPE ACCOMPAGNEMENT ISOCHRONE 90</b>			80000	

points associés

N° PPT	Dpt	Commune	Lieu dit	Cadastré	Dispositif de mesure
	32	LE HOUGA	LATRILLE		01WZH

**Merci de vérifier les informations ci-dessus. Si des informations s'avèrent erronées, veuillez en informer IRRIGADOUR par retour courrier ou par mél : [accueil@irrigadour.fr](mailto:accueil@irrigadour.fr)**

\*Période hors étiage différente suivant le périmètre élémentaire (PE) : du 01/11 au 30/04 pour les PE 3-140-141-148-149-150-151-152-155 ; pour les autres 01/11 au 31/05

## AUTORISATIONS DE PRELEVEMENTS AU TITRE DE LA LOI SUR L'EAU CAMPAGNE D'IRRIGATION HORS ETIAGE 2019-2020

Société ou nom : DUGUIT DIDIER	Adresse : LANGO	N° Siret : 38964031900015
Nom du gérant : DUGUIT DIDIER		N° CACG :
Téléphone : 0558898880	CP et Commune : 40330 CASTEL-SARRAZIN	N° redevable AEAG : 40074405B
Portable : 0685369110	Mail : didier.duguit40@orange.fr	

Périmètre Élémentaire (PE)	Type de ressource	Nom ressource	Volume de la retenue (m³)	Hors Etiage 2019-2020*		
				Debit Autorisé (m³/h)	Volume Autorisé (m³)	Surface Autorisée (ha)
Luys	Source	<b>SOURCE ET RUISSELLEMENT</b>			10000	8

points associés

N° PPT	Dpt	Commune	Lieu dit	Cadastre	Dispositif de mesure
35293	40	DONZACQ	BIZENCON	E38	Inutile

**Merci de vérifier les informations ci-dessus. Si des informations s'avèrent erronées, veuillez en informer IRRIGADOUR par retour courrier ou par mél : [accueil@irrigadour.fr](mailto:accueil@irrigadour.fr)**

## AUTORISATIONS DE PRELEVEMENTS AU TITRE DE LA LOI SUR L'EAU CAMPAGNE D'IRRIGATION HORS ETIAGE 2019-2020

Société ou nom : BERGEZ PHILIPPE	Adresse : 428 ROUTE DE LA CHALOSSE	N° Siret : 38977289800018
Nom du gérant : BERGEZ PHILIPPE		N° CACG :
Téléphone : 0558892417	CP et Commune : 40330 AMOU	N° redevable AEAG : 40002401B
Portable : 0686827032	Mail : 0	

Périmètre Élémentaire (PE)	Type de ressource	Nom ressource	Volume de la retenue (m³)	Hors Etiage 2019-2020*		
				Debit Autorisé (m³/h)	Volume Autorisé (m³)	Surface Autorisée (ha)
Luys	Cours d'eau	<b>Ruisseau affluent Luy de Beam</b>			1500	1,5

points associés

N° PPT	Dpt	Commune	Lieu dit	Cadastre	Dispositif de mesure
37070	40	AMOU	PLACERIN	A556	Inutile

**Merci de vérifier les informations ci-dessus. Si des informations s'avèrent erronées, veuillez en informer IRRIGADOUR par retour courrier ou par mél : [accueil@irrigadour.fr](mailto:accueil@irrigadour.fr)**

\*Période hors étiage différente suivant le périmètre élémentaire (PE) : du 01/11 au 30/04 pour les PE 3-140-141-148-149-150-151-152-155 ; pour les autres 01/11 au 31/05

## AUTORISATIONS DE PRELEVEMENTS AU TITRE DE LA LOI SUR L'EAU CAMPAGNE D'IRRIGATION HORS ETIAGE 2019-2020

Société ou nom : EARL DE CANDALE	Adresse : Quartier Cayron	N° Siret :	38978096600013
Nom du gérant : PAJOT Christian		N° CACG :	
Téléphone : 0562693577	CP et Commune : 32160 BEAUMARCHES	N° redevable AEAG :	32036401C
Portable : 0681925192	Mail : christian.pajot@nordnet.fr		

Périmètre Élémentaire (PE)	Type de ressource	Nom ressource	Volume de la retenue (m³)	Hors Etiage 2019-2020*		
				Debit Autorisé (m³/h)	Volume Autorisé (m³)	Surface Autorisée (ha)
Midour Amont	Retenue déconnectée	<b>23344</b>		34	22500	

points associés

N° PPT	Dpt	Commune	Lieu dit	Cadastre	Dispositif de mesure
	32	BEAUMARCHES			12ACI103115

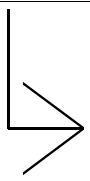
**Merci de vérifier les informations ci-dessus. Si des informations s'avèrent erronées, veuillez en informer IRRIGADOUR par retour courrier ou par mél : [accueil@irrigadour.fr](mailto:accueil@irrigadour.fr)**

## AUTORISATIONS DE PRELEVEMENTS AU TITRE DE LA LOI SUR L'EAU CAMPAGNE D'IRRIGATION HORS ETIAGE 2019-2020

Société ou nom : SCEA PEPINIERES PLANFOR	Adresse : 1950 RTE DE CERE	N° Siret : 38978413300016	
Nom du gérant : BALLARIN CHRISTOPHE		N° CACG : 0	
Téléphone : 0558750396	CP et Commune : 40090 UCHACQ-ET-PARENTIS	N° redevable AEAG : 40320417A	
Portable : 00	Mail : contact@planfor.fr		

Périmètre Élémentaire (PE)	Type de ressource	Nom ressource	Volume de la retenue (m³)	Hors Etiage 2019-2020*		
				Debit Autorisé (m³/h)	Volume Autorisé (m³)	Surface Autorisée (ha)
Mont-de-Marsan-Campagne	Nappe d'accompagnement	<b>NAPPE DU MIOCENE (HELVETIEN)</b>		191	44000	

points associés



N° PPT	Dpt	Commune	Lieu dit	Cadastre	Dispositif de mesure
39865	40	UCHACQ-ET-PARENTIS	BOUSQUET	AK509	Inutile
10277	40	UCHACQ-ET-PARENTIS	BOUSQUET	AK521	Inutile
10276	40	UCHACQ-ET-PARENTIS	BOUSQUET	AK513	Inutile
10275	40	UCHACQ-ET-PARENTIS	BOUSQUET	AK510	Inutile
10274	40	UCHACQ-ET-PARENTIS	BOUSQUET	AK546	16ACI105357

**Merci de vérifier les informations ci-dessus. Si des informations s'avèrent erronées, veuillez en informer IRRIGADOUR par retour courrier ou par mél : [accueil@irrigadour.fr](mailto:accueil@irrigadour.fr)**

\*Période hors étiage différente suivant le périmètre élémentaire (PE) : du 01/11 au 30/04 pour les PE 3-140-141-148-149-150-151-152-155 ; pour les autres 01/11 au 31/05

## AUTORISATIONS DE PRELEVEMENTS AU TITRE DE LA LOI SUR L'EAU CAMPAGNE D'IRRIGATION HORS ETIAGE 2019-2020

Société ou nom : GAEC LACROUTZ	Adresse : Lacrouz	N° Siret :	38979391000016
Nom du gérant : DARBLADE Patrick		N° CACG :	0
Téléphone : 0562088097	CP et Commune : 32110 LUPPE-VIOLLES	N° redevable AEAG :	32220405A
Portable : 0670220039	Mail : 0		

Périmètre Élémentaire (PE)	Type de ressource	Nom ressource	Volume de la retenue (m³)	Hors Etiage 2019-2020*		
				Debit Autorisé (m³/h)	Volume Autorisé (m³)	Surface Autorisée (ha)
Midour Amont	Retenue déconnectée	<b>Millat_32209004</b>		45	25000	

points associés

N° PPT	Dpt	Commune	Lieu dit	Cadastre	Dispositif de mesure
	32	LELIN-LAPUJOLLE	Millat		

Périmètre Élémentaire (PE)	Type de ressource	Nom ressource	Volume de la retenue (m³)	Hors Etiage 2019-2020*		
				Debit Autorisé (m³/h)	Volume Autorisé (m³)	Surface Autorisée (ha)
Midour Amont	Retenue déconnectée	<b>Lacrouz_32220005</b>		80	66000	

points associés

N° PPT	Dpt	Commune	Lieu dit	Cadastre	Dispositif de mesure
	32	LUPPE-VIOLLES	Lacrouz		WIZR3100

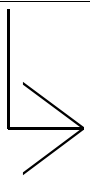
**Merci de vérifier les informations ci-dessus. Si des informations s'avèrent erronées, veuillez en informer IRRIGADOUR par retour courrier ou par mél : [accueil@irrigadour.fr](mailto:accueil@irrigadour.fr)**

## AUTORISATIONS DE PRELEVEMENTS AU TITRE DE LA LOI SUR L'EAU CAMPAGNE D'IRRIGATION HORS ETIAGE 2019-2020

Société ou nom : CAZENEUVE JOËL	Adresse : Village	N° Siret :	39003803200012
Nom du gérant : CAZENEUVE Joël		N° CACG :	
Téléphone : 0562694212	CP et Commune : 32160 BEAUMARCHES	N° redevable AEAG :	32036412A
Portable : 0632324110	Mail : cazeneuve.joel.32@gmail.com		

Périmètre Élémentaire (PE)	Type de ressource	Nom ressource	Volume de la retenue (m³)	Hors Etiage 2019-2020*		
				Debit Autorisé (m³/h)	Volume Autorisé (m³)	Surface Autorisée (ha)
Louet-Arros-Estéous	Cours d'eau	<b>ARROS REALIMENTE</b>		86	64429	

points associés



N° PPT	Dpt	Commune	Lieu dit	Cadastre	Dispositif de mesure
	32	BEAUMARCHES			15-AD01-0010
	32	BEAUMARCHES			15-AD01-0075
	32	BEAUMARCHES			15-AD01-0116

**Merci de vérifier les informations ci-dessus. Si des informations s'avèrent erronées, veuillez en informer IRRIGADOUR par retour courrier ou par mél : [accueil@irrigadour.fr](mailto:accueil@irrigadour.fr)**

\*Période hors étiage différente suivant le périmètre élémentaire (PE) : du 01/11 au 30/04 pour les PE 3-140-141-148-149-150-151-152-155 ; pour les autres 01/11 au 31/05

## AUTORISATIONS DE PRELEVEMENTS AU TITRE DE LA LOI SUR L'EAU CAMPAGNE D'IRRIGATION HORS ETIAGE 2019-2020

Société ou nom : EARL MASSAS	Adresse : Village	N° Siret : 39005330400015
Nom du gérant : GARBAY Stéphane		N° CACG :
Téléphone : 0562085157	CP et Commune : 32370 MANCIET	N° redevable AEAG : 32227412A
Portable : 0682426086	Mail : gaec.de.massas@terre-net.fr	

Périmètre Élémentaire (PE)	Type de ressource	Nom ressource	Volume de la retenue (m³)	Hors Etiage 2019-2020*		
				Debit Autorisé (m³/h)	Volume Autorisé (m³)	Surface Autorisée (ha)
Douze Amont	Retenue déconnectée	<b>La Guire_32227011</b>			45000	

points associés

N° PPT	Dpt	Commune	Lieu dit	Cadastre	Dispositif de mesure
	32	MANCIET	La Guire		

Périmètre Élémentaire (PE)	Type de ressource	Nom ressource	Volume de la retenue (m³)	Hors Etiage 2019-2020*		
				Debit Autorisé (m³/h)	Volume Autorisé (m³)	Surface Autorisée (ha)
Douze Amont	Retenue déconnectée	<b>32227008</b>		45	25000	

points associés

N° PPT	Dpt	Commune	Lieu dit	Cadastre	Dispositif de mesure
	32	MANCIET	la guire	1194	260059

**Merci de vérifier les informations ci-dessus. Si des informations s'avèrent erronées, veuillez en informer IRRIGADOUR par retour courrier ou par mél : [accueil@irrigadour.fr](mailto:accueil@irrigadour.fr)**



## AUTORISATIONS DE PRELEVEMENTS AU TITRE DE LA LOI SUR L'EAU CAMPAGNE D'IRRIGATION HORS ETIAGE 2019-2020

Société ou nom : SCEA DE JANET	Adresse : CHEZ MME DARTEYRON JANET	N° Siret : 39008473900015
Nom du gérant : DARTEYRON JEAN MARC		N° CACG :
Téléphone : 0558452202	CP et Commune : 40190 SAINT-CRICQ-VILLENEUVE	N° redevable AEAG : 40255405A
Portable : 0611774209	Mail : jean-marc.darteyron@wanadoo.fr	

Périmètre Élémentaire (PE)	Type de ressource	Nom ressource	Volume de la retenue (m³)	Hors Etiage 2019-2020*		
				Debit Autorisé (m³/h)	Volume Autorisé (m³)	Surface Autorisée (ha)
Midour Amont	Cours d'eau	<b>Ruisseau affluent Midou Q2121120</b>			9000	3,5

points associés

N° PPT	Dpt	Commune	Lieu dit	Cadastre	Dispositif de mesure
37409	40	LE FRECHE	PINTON	F260	Inutile

**Merci de vérifier les informations ci-dessus. Si des informations s'avèrent erronées, veuillez en informer IRRIGADOUR par retour courrier ou par mél : [accueil@irrigadour.fr](mailto:accueil@irrigadour.fr)**

## AUTORISATIONS DE PRELEVEMENTS AU TITRE DE LA LOI SUR L'EAU CAMPAGNE D'IRRIGATION HORS ETIAGE 2019-2020

Société ou nom : SCEA DE FAOUQUETTE	Adresse : L'ESCALOT	N° Siret : 39008505800035	
Nom du gérant : BATS PHILIPPE		N° CACG : 0	
Téléphone : 0558977010	CP et Commune : 40250 MAYLIS	N° redevable AEAG :	
Portable : 0681677825	Mail : sarl.pourtaou@orange.fr		

Périmètre Élémentaire (PE)	Type de ressource	Nom ressource	Volume de la retenue (m³)	Hors Etiage 2019-2020*		
				Debit Autorisé (m³/h)	Volume Autorisé (m³)	Surface Autorisée (ha)
Aire Aval-Audon	Source	<b>SOURCE ET RUISSELLEMENT</b>			21333	10,67

points associés

N° PPT	Dpt	Commune	Lieu dit	Cadastre	Dispositif de mesure
34953	40	BENQUET	PARROC	H31	Inutile

**Merci de vérifier les informations ci-dessus. Si des informations s'avèrent erronées, veuillez en informer IRRIGADOUR par retour courrier ou par mél : [accueil@irrigadour.fr](mailto:accueil@irrigadour.fr)**

## AUTORISATIONS DE PRELEVEMENTS AU TITRE DE LA LOI SUR L'EAU CAMPAGNE D'IRRIGATION HORS ETIAGE 2019-2020

Société ou nom : LAVALETTE FRANCIS	Adresse : Kiloredy	N° Siret : 39023943200011	
Nom du gérant : LAVALETTE Francis		N° CACG : 0	
Téléphone : 0562094451	CP et Commune : 32400 AURENSAN	N° redevable AEAG : 32017403B	
Portable : 0633508151	Mail : f.lavalette@cerfrance.fr		

Périmètre Élémentaire (PE)	Type de ressource	Nom ressource	Volume de la retenue (m³)	Hors Etiage 2019-2020*		
				Debit Autorisé (m³/h)	Volume Autorisé (m³)	Surface Autorisée (ha)
Lées	Retenue déconnectée	<b>32017003</b>		50	35000	22

points associés

N° PPT	Dpt	Commune	Lieu dit	Cadastre	Dispositif de mesure
	32	AURENSAN		A B497	

**Merci de vérifier les informations ci-dessus. Si des informations s'avèrent erronées, veuillez en informer IRRIGADOUR par retour courrier ou par mél : [accueil@irrigadour.fr](mailto:accueil@irrigadour.fr)**

## AUTORISATIONS DE PRELEVEMENTS AU TITRE DE LA LOI SUR L'EAU CAMPAGNE D'IRRIGATION HORS ETIAGE 2019-2020

Société ou nom : EARL PIROUAS	Adresse : 691 CHEMIN DE LARTIGUE	N° Siret : 39028305900017	
Nom du gérant : LAFARGUE PIERRE		N° CACG : 0	
Téléphone : 0559679270	CP et Commune : 64300 SAINT-GIRONS-EN-BEARN	N° redevable AEAG : 40316406A0	
Portable : 0683078441	Mail : pierre-lafargue@wanadoo.fr		

				Hors Etiage 2019-2020*		
Périmètre Élémentaire (PE)	Type de ressource	Nom ressource	Volume de la retenue (m³)	Débit Autorisé (m³/h)	Volume Autorisé (m³)	Surface Autorisée (ha)
Luys	Cours d'eau	<b>Rivière Arrigan Grand</b>			25000	25

points associés

N° PPT	Dpt	Commune	Lieu dit	Cadaastre	Dispositif de mesure
38592	40	TILH	LARTIGUE	F194	Inutile

**Merci de vérifier les informations ci-dessus. Si des informations s'avèrent erronées, veuillez en informer IRRIGADOUR par retour courrier ou par mél : [accueil@irrigadour.fr](mailto:accueil@irrigadour.fr)**

## AUTORISATIONS DE PRELEVEMENTS AU TITRE DE LA LOI SUR L'EAU CAMPAGNE D'IRRIGATION HORS ETIAGE 2019-2020

Société ou nom : EARL DE BIDALOT	Adresse : 2 CHEMIN DE BIDALOT	N° Siret : 39051869400018	
Nom du gérant : BARROS JEAN-MICHEL		N° CACG : 0	
Téléphone : 0558799200	CP et Commune : 40800 SARRON	N° redevable AEAG : 40290402B	
Portable : 0675343085	Mail : jeanmichel.barros@nordnet.fr		

Périmètre Élémentaire (PE)	Type de ressource	Nom ressource	Volume de la retenue (m³)	Hors Etiage 2019-2020*		
				Debit Autorisé (m³/h)	Volume Autorisé (m³)	Surface Autorisée (ha)
Lées	Source	<b>SOURCE ET RUISSELLEMENT</b>			10000	10

points associés

N° PPT	Dpt	Commune	Lieu dit	Cadaastre	Dispositif de mesure
38020	40	SARRON	LES PACHERAS	ZC60	Inutile

**Merci de vérifier les informations ci-dessus. Si des informations s'avèrent erronées, veuillez en informer IRRIGADOUR par retour courrier ou par mél : [accueil@irrigadour.fr](mailto:accueil@irrigadour.fr)**

## AUTORISATIONS DE PRELEVEMENTS AU TITRE DE LA LOI SUR L'EAU CAMPAGNE D'IRRIGATION HORS ETIAGE 2019-2020

Société ou nom : SCA DE BOURDETTE	Adresse : 975 CHEMIN DE LA CHALOSSE	N° Siret : 39067467900019
Nom du gérant : MORA VERONIQUE		N° CACG :
Téléphone : 0558986655	CP et Commune : 40380 GAMARDE-LES-BAINS	N° redevable AEAG : 40104406B
Portable : 0760036655	Mail : mora.veronique@orange.fr	

Périmètre Élémentaire (PE)	Type de ressource	Nom ressource	Volume de la retenue (m³)	Hors Etiage 2019-2020*		
				Debit Autorisé (m³/h)	Volume Autorisé (m³)	Surface Autorisée (ha)
Luys	Cours d'eau	<b>Rivière Ruisseau de Saint-guirons</b>			15400	7

points associés

N° PPT	Dpt	Commune	Lieu dit	Cadastre	Dispositif de mesure
35525	40	HINX	PEYRINES	E330	Inutile

Périmètre Élémentaire (PE)	Type de ressource	Nom ressource	Volume de la retenue (m³)	Hors Etiage 2019-2020*		
				Debit Autorisé (m³/h)	Volume Autorisé (m³)	Surface Autorisée (ha)
Louts	Source	<b>SOURCE ET RUISSELLEMENT</b>			2400	1,5

points associés

N° PPT	Dpt	Commune	Lieu dit	Cadastre	Dispositif de mesure
37818	40	GAMARDE-LES-BAINS	PEDUMAS	C256	

Périmètre Élémentaire (PE)	Type de ressource	Nom ressource	Volume de la retenue (m³)	Hors Etiage 2019-2020*		
				Debit Autorisé (m³/h)	Volume Autorisé (m³)	Surface Autorisée (ha)

**Merci de vérifier les informations ci-dessus. Si des informations s'avèrent erronées, veuillez en informer IRRIGADOUR par retour courrier ou par mél : [accueil@irrigadour.fr](mailto:accueil@irrigadour.fr)**

## AUTORISATIONS DE PRELEVEMENTS AU TITRE DE LA LOI SUR L'EAU CAMPAGNE D'IRRIGATION HORS ETIAGE 2019-2020

Périmètre Élémentaire (PE)	Type de ressource	Nom ressource	Volume de la retenue (m³)	Hors Etiage 2019-2020*		
				Debit Autorisé (m³/h)	Volume Autorisé (m³)	Surface Autorisée (ha)
Louts	Cours d'eau	<b>Ruisseau affluent Louts Q3081030</b>			15830	10,55

points associés

N° PPT	Dpt	Commune	Lieu dit	Cadastre	Dispositif de mesure
38911	40	GAMARDE-LES-BAINS	TOUDEILLE	D423	WA132A0147

**Merci de vérifier les informations ci-dessus. Si des informations s'avèrent erronées, veuillez en informer IRRIGADOUR par retour courrier ou par mél : [accueil@irrigadour.fr](mailto:accueil@irrigadour.fr)**

## AUTORISATIONS DE PRELEVEMENTS AU TITRE DE LA LOI SUR L'EAU CAMPAGNE D'IRRIGATION HORS ETIAGE 2019-2020

Société ou nom : DUPRAT GUY	Adresse : 1898 ROUTE PORT	N° Siret : 39067797900010	
Nom du gérant : DUPRAT GUY		N° CACG : 0	
Téléphone : 0558895487	CP et Commune : 40180 HINX	N° redevable AEAG : 40126430A0	
Portable : 0684799021	Mail : duprat.guy@sfr.fr		

Périmètre Élémentaire (PE)	Type de ressource	Nom ressource	Volume de la retenue (m³)	Hors Etiage 2019-2020*		
				Debit Autorisé (m³/h)	Volume Autorisé (m³)	Surface Autorisée (ha)
Luys	Cours d'eau	<b>Rivière MASCAOUS</b>			8000	2

points associés

N° PPT	Dpt	Commune	Lieu dit	Cadastre	Dispositif de mesure
35531	40	SORT-EN-CHALOSSE	MASCAOUS	C3	Inutile

Périmètre Élémentaire (PE)	Type de ressource	Nom ressource	Volume de la retenue (m³)	Hors Etiage 2019-2020*		
				Debit Autorisé (m³/h)	Volume Autorisé (m³)	Surface Autorisée (ha)
Audon-St-Vincent	Cours d'eau	<b>Ruisseau BERNIS Q3101070</b>			1659	1,4

points associés

N° PPT	Dpt	Commune	Lieu dit	Cadastre	Dispositif de mesure
35538	40	HINX	ANNES	D244	Inutile

**Merci de vérifier les informations ci-dessus. Si des informations s'avèrent erronées, veuillez en informer IRRIGADOUR par retour courrier ou par mél : [accueil@irrigadour.fr](mailto:accueil@irrigadour.fr)**



## AUTORISATIONS DE PRELEVEMENTS AU TITRE DE LA LOI SUR L'EAU CAMPAGNE D'IRRIGATION HORS ETIAGE 2019-2020

Société ou nom : GAEC DU HOURRET	Adresse : Hourret	N° Siret : 3909710000018
Nom du gérant : DEBAIGT Didier		N° CACG :
Téléphone : 0562697188	CP et Commune : 32400 RISCLE	N° redevable AEAG : 32344408B
Portable : 0613745326	Mail : gaecduhourret@orange.fr	

Périmètre Élémentaire (PE)	Type de ressource	Nom ressource	Volume de la retenue (m³)	Hors Etiage 2019-2020*		
				Debit Autorisé (m³/h)	Volume Autorisé (m³)	Surface Autorisée (ha)
Douze Amont	Cours d'eau	<b>Rivière Douze alimentée par CACG (SAINT-JEAN)</b>		95	35000	

points associés

N° PPT	Dpt	Commune	Lieu dit	Cadastre	Dispositif de mesure
	32	CASTELNAVET			02ALK23344

Périmètre Élémentaire (PE)	Type de ressource	Nom ressource	Volume de la retenue (m³)	Hors Etiage 2019-2020*		
				Debit Autorisé (m³/h)	Volume Autorisé (m³)	Surface Autorisée (ha)
Douze Amont	Cours d'eau	<b>Rivière Douze alimentée par CACG (SAINT-JEAN)</b>		43	35000	

points associés

N° PPT	Dpt	Commune	Lieu dit	Cadastre	Dispositif de mesure
	32	CASTELNAVET			06WLI105334

Périmètre Élémentaire (PE)	Type de ressource	Nom ressource	Volume de la retenue (m³)	Hors Etiage 2019-2020*		
				Debit Autorisé (m³/h)	Volume Autorisé (m³)	Surface Autorisée (ha)

**Merci de vérifier les informations ci-dessus. Si des informations s'avèrent erronées, veuillez en informer IRRIGADOUR par retour courrier ou par mél : [accueil@irrigadour.fr](mailto:accueil@irrigadour.fr)**

## AUTORISATIONS DE PRELEVEMENTS AU TITRE DE LA LOI SUR L'EAU CAMPAGNE D'IRRIGATION HORS ETIAGE 2019-2020

Périmètre Élémentaire (PE)	Type de ressource	Nom ressource	Volume de la retenue (m³)	Hors Etiage 2019-2020*		
				Debit Autorisé (m³/h)	Volume Autorisé (m³)	Surface Autorisée (ha)
Adour Amont	Cours d'eau	<b>A RENSEIGNER</b>		80	15000	

points associés

N° PPT	Dpt	Commune	Lieu dit	Cadastre	Dispositif de mesure
	32	RISCLE	BERGONS		WA053A500

**Merci de vérifier les informations ci-dessus. Si des informations s'avèrent erronées, veuillez en informer IRRIGADOUR par retour courrier ou par mél : [accueil@irrigadour.fr](mailto:accueil@irrigadour.fr)**

## AUTORISATIONS DE PRELEVEMENTS AU TITRE DE LA LOI SUR L'EAU CAMPAGNE D'IRRIGATION HORS ETIAGE 2019-2020

Société ou nom : EARL DU ROC	Adresse : Bidouze	N° Siret : 39102920400016	
Nom du gérant : DUBOS Daniel		N° CACG :	
Téléphone : 0562698656	CP et Commune : 32400 RISCLE	N° redevable AEAG : 32344419A	
Portable : 0681823523	Mail : sandra.fitte32@orange.fr		

Périmètre Élémentaire (PE)	Type de ressource	Nom ressource	Volume de la retenue (m³)	Hors Etiage 2019-2020*		
				Debit Autorisé (m³/h)	Volume Autorisé (m³)	Surface Autorisée (ha)
Adour Amont	Cours d'eau	<b>ADOUR CANAUX ET SES AFFLUENTS</b>		71	27000	

points associés

N° PPT	Dpt	Commune	Lieu dit	Cadastre	Dispositif de mesure
	32	RISCLE	perchadous		
	32	RISCLE			WA113A0260

**Merci de vérifier les informations ci-dessus. Si des informations s'avèrent erronées, veuillez en informer IRRIGADOUR par retour courrier ou par mél : [accueil@irrigadour.fr](mailto:accueil@irrigadour.fr)**

\*Période hors étiage différente suivant le périmètre élémentaire (PE) : du 01/11 au 30/04 pour les PE 3-140-141-148-149-150-151-152-155 ; pour les autres 01/11 au 31/05

## AUTORISATIONS DE PRELEVEMENTS AU TITRE DE LA LOI SUR L'EAU CAMPAGNE D'IRRIGATION HORS ETIAGE 2019-2020

Société ou nom : DANTIN JEAN MARC	Adresse : 3 RUE DES ACACIAS	N° Siret : 39104429400018
Nom du gérant : DANTIN Jean Marc		N° CACG : 0
Téléphone : 0562333635	CP et Commune : 65490 OURSBELILLE	N° redevable AEAG :
Portable : 0624810400	Mail : 0	

Périmètre Élémentaire (PE)	Type de ressource	Nom ressource	Volume de la retenue (m³)	Hors Etiage 2019-2020*		
				Debit Autorisé (m³/h)	Volume Autorisé (m³)	Surface Autorisée (ha)
Adour Amont	Cours d'eau	<b>Canal gere par l'ASA d'AURENSAN MARSAC SARNIGUET</b>		55	200	

points associés

N° PPT	Dpt	Commune	Lieu dit	Cadastre	Dispositif de mesure
	65	AURENSAN		B451	ZR1891

Périmètre Élémentaire (PE)	Type de ressource	Nom ressource	Volume de la retenue (m³)	Hors Etiage 2019-2020*		
				Debit Autorisé (m³/h)	Volume Autorisé (m³)	Surface Autorisée (ha)
Adour Amont	Nappe d'accompagnement	<b>Nappe alluviale de l'Adour Isochrone 90</b>		55	1100	

points associés

N° PPT	Dpt	Commune	Lieu dit	Cadastre	Dispositif de mesure
	65	AURENSAN		A292	ZR1891
	65	AURENSAN		A153	WAO123488
	65	AURENSAN		A143	WAO123488

**Merci de vérifier les informations ci-dessus. Si des informations s'avèrent erronées, veuillez en informer IRRIGADOUR par retour courrier ou par mél : [accueil@irrigadour.fr](mailto:accueil@irrigadour.fr)**

## AUTORISATIONS DE PRELEVEMENTS AU TITRE DE LA LOI SUR L'EAU CAMPAGNE D'IRRIGATION HORS ETIAGE 2019-2020

Société ou nom : EARL TAUZIA	Adresse : A Tauzia	N° Siret : 39123660100012
Nom du gérant : MUSSET Jean-Pierre		N° CACG :
Téléphone : 0562692421	CP et Commune : 32400 FUSTEROUAU	N° redevable AEAG : 32135401B
Portable : 0680442209	Mail : musset.aurore@laposte.net	

Périmètre Élémentaire (PE)	Type de ressource	Nom ressource	Volume de la retenue (m³)	Hors Etiage 2019-2020*		
				Debit Autorisé (m³/h)	Volume Autorisé (m³)	Surface Autorisée (ha)
Midour Amont	Cours d'eau	<b>MIDOUR AMONT REALIMENTE</b>		11	7200	

points associés

N° PPT	Dpt	Commune	Lieu dit	Cadastre	Dispositif de mesure
	32	BOUZON-GELLENAVE			03WZI62880

Périmètre Élémentaire (PE)	Type de ressource	Nom ressource	Volume de la retenue (m³)	Hors Etiage 2019-2020*		
				Debit Autorisé (m³/h)	Volume Autorisé (m³)	Surface Autorisée (ha)
Midour Amont	Retenue déconnectée	<b>Le Cartulet_32135006</b>			60000	

points associés

N° PPT	Dpt	Commune	Lieu dit	Cadastre	Dispositif de mesure
	32	FUSTEROUAU	Le Cartulet	B732501467	

**Merci de vérifier les informations ci-dessus. Si des informations s'avèrent erronées, veuillez en informer IRRIGADOUR par retour courrier ou par mél : [accueil@irrigadour.fr](mailto:accueil@irrigadour.fr)**

## AUTORISATIONS DE PRELEVEMENTS AU TITRE DE LA LOI SUR L'EAU CAMPAGNE D'IRRIGATION HORS ETIAGE 2019-2020

Société ou nom : EARL AU LANAS	Adresse : au lanas	N° Siret : 39123673400011	
Nom du gérant : NEGRI Pascal		N° CACG : 0	
Téléphone : 0562095530	CP et Commune : 32150 CAZAUBON	N° redevable AEAG : 32096409A	
Portable : 0687304471	Mail : pascal.negri@wanadoo.fr		

Périmètre Élémentaire (PE)	Type de ressource	Nom ressource	Volume de la retenue (m³)	Hors Etiage 2019-2020*		
				Debit Autorisé (m³/h)	Volume Autorisé (m³)	Surface Autorisée (ha)
Douze Amont	Cours d'eau	<b>La Douze et ses affluents (Douze Amont)</b>		40	8000	

points associés

N° PPT	Dpt	Commune	Lieu dit	Cadastre	Dispositif de mesure
	32	MONCLAR	maison neuve		985644

Périmètre Élémentaire (PE)	Type de ressource	Nom ressource	Volume de la retenue (m³)	Hors Etiage 2019-2020*		
				Debit Autorisé (m³/h)	Volume Autorisé (m³)	Surface Autorisée (ha)
Douze Amont	Retenue déconnectée	<b>Le Lannas_32096010</b>		40	40000	

points associés

N° PPT	Dpt	Commune	Lieu dit	Cadastre	Dispositif de mesure
	32	CAZAUBON	Le Lannas		885948

Périmètre Élémentaire (PE)	Type de ressource	Nom ressource	Volume de la retenue (m³)	Hors Etiage 2019-2020*		
				Debit Autorisé (m³/h)	Volume Autorisé (m³)	Surface Autorisée (ha)

**Merci de vérifier les informations ci-dessus. Si des informations s'avèrent erronées, veuillez en informer IRRIGADOUR par retour courrier ou par mél : [accueil@irrigadour.fr](mailto:accueil@irrigadour.fr)**

## AUTORISATIONS DE PRELEVEMENTS AU TITRE DE LA LOI SUR L'EAU CAMPAGNE D'IRRIGATION HORS ETIAGE 2019-2020

Périmètre Élémentaire (PE)	Type de ressource	Nom ressource	Volume de la retenue (m³)	Hors Etiage 2019-2020*		
				Debit Autorisé (m³/h)	Volume Autorisé (m³)	Surface Autorisée (ha)
Douze Amont	Retenue déconnectée	<b>Le Lannas_32096014</b>		40	15000	

points associés

N° PPT	Dpt	Commune	Lieu dit	Cadastre	Dispositif de mesure
	32	CAZAUBON	Le Lannas		671433

Périmètre Élémentaire (PE)	Type de ressource	Nom ressource	Volume de la retenue (m³)	Hors Etiage 2019-2020*		
				Debit Autorisé (m³/h)	Volume Autorisé (m³)	Surface Autorisée (ha)
Douze Amont	Retenue déconnectée	<b>Hourton_32264008</b>		40	10000	

points associés

N° PPT	Dpt	Commune	Lieu dit	Cadastre	Dispositif de mesure
	32	MONCLAR	Hourton		885906

**Merci de vérifier les informations ci-dessus. Si des informations s'avèrent erronées, veuillez en informer IRRIGADOUR par retour courrier ou par mél : [accueil@irrigadour.fr](mailto:accueil@irrigadour.fr)**

## AUTORISATIONS DE PRELEVEMENTS AU TITRE DE LA LOI SUR L'EAU CAMPAGNE D'IRRIGATION HORS ETIAGE 2019-2020

Société ou nom : DABADIE OLIVIER	Adresse : LAPRABENDE	N° Siret : 39157216100019	
Nom du gérant : DABADIE OLIVIER		N° CACG : 0	
Téléphone : 0558984427	CP et Commune : 40250 CAUPENNE	N° redevable AEAG : 40078412A	
Portable : 00	Mail : 0		

Périmètre Élémentaire (PE)	Type de ressource	Nom ressource	Volume de la retenue (m³)	Hors Etiage 2019-2020*		
				Debit Autorisé (m³/h)	Volume Autorisé (m³)	Surface Autorisée (ha)
Luys	Source	<b>SOURCE ET RUISSELLEMENT</b>			19250	19,25

points associés

N° PPT	Dpt	Commune	Lieu dit	Cadastre	Dispositif de mesure
35578	40	CAUPENNE	LES PARTENSES	E304	Inutile

**Merci de vérifier les informations ci-dessus. Si des informations s'avèrent erronées, veuillez en informer IRRIGADOUR par retour courrier ou par mél : [accueil@irrigadour.fr](mailto:accueil@irrigadour.fr)**



## AUTORISATIONS DE PRELEVEMENTS AU TITRE DE LA LOI SUR L'EAU CAMPAGNE D'IRRIGATION HORS ETIAGE 2019-2020

Société ou nom : SAINT CRISTAU PHILIPPE	Adresse : 780 ROUTE DE SAINT-ETIENNE	N° Siret : 39182413300014	
Nom du gérant : SAINT CRISTAU PHILIPPE		N° CACG : 0	
Téléphone : 0558891263	CP et Commune : 40300 PORT-DE-LANNE	N° redevable AEAG : 40231403B	
Portable : 0607588479	Mail : philippe.saint-cristau@sfr.fr		

Périmètre Élémentaire (PE)	Type de ressource	Nom ressource	Volume de la retenue (m³)	Hors Etiage 2019-2020*		
				Debit Autorisé (m³/h)	Volume Autorisé (m³)	Surface Autorisée (ha)
St Vincent-Gaves	Cours d'eau	<b>Riviere Castera Q3531180</b>		40	9200	

points associés

N° PPT	Dpt	Commune	Lieu dit	Cadastre	Dispositif de mesure
12954	40	PORT-DE-LANNE	MOULIN DE CASTERA	AE47	01WZG65170

**Merci de vérifier les informations ci-dessus. Si des informations s'avèrent erronées, veuillez en informer IRRIGADOUR par retour courrier ou par mél : [accueil@irrigadour.fr](mailto:accueil@irrigadour.fr)**

## AUTORISATIONS DE PRELEVEMENTS AU TITRE DE LA LOI SUR L'EAU CAMPAGNE D'IRRIGATION HORS ETIAGE 2019-2020

Société ou nom : EARL LESPOURCI	Adresse : CHEMIN DE LA POUUDGE	N° Siret : 39248420000010	
Nom du gérant : LESPOURCI Jacques		N° CACG : 0	
Téléphone : 0559047874	CP et Commune : 64330 MASCARAAS-HARON	N° redevable AEAG : 64534400B0	
Portable : 0686885691	Mail : jacques.lespourci@wanadoo.fr		

Périmètre Élémentaire (PE)	Type de ressource	Nom ressource	Volume de la retenue (m³)	Hors Etiage 2019-2020*		
				Debit Autorisé (m³/h)	Volume Autorisé (m³)	Surface Autorisée (ha)
Midour Aval	Cours d'eau	<b>Rivière ARBOUTS</b>			15000	10

points associés

N° PPT	Dpt	Commune	Lieu dit	Cadastre	Dispositif de mesure
37493	40	SAINT-GEIN	LATROTE	F208	Inutile

**Merci de vérifier les informations ci-dessus. Si des informations s'avèrent erronées, veuillez en informer IRRIGADOUR par retour courrier ou par mél : [accueil@irrigadour.fr](mailto:accueil@irrigadour.fr)**

## AUTORISATIONS DE PRELEVEMENTS AU TITRE DE LA LOI SUR L'EAU CAMPAGNE D'IRRIGATION HORS ETIAGE 2019-2020

Société ou nom : EARL TRASSOULET	Adresse : 444 ROUTE DE TRASSOULET	N° Siret : 39306595800018	
Nom du gérant : LAFITTE HERVE		N° CACG : 0	
Téléphone : 0558977400	CP et Commune : 40250 TOULOUZETTE	N° redevable AEAG : 40318004A	
Portable : 0683353927	Mail : herve.lafitte@sfr.fr		

Périmètre Élémentaire (PE)	Type de ressource	Nom ressource	Volume de la retenue (m³)	Hors Etiage 2019-2020*		
				Debit Autorisé (m³/h)	Volume Autorisé (m³)	Surface Autorisée (ha)
Aire Aval-Audon	Source	<b>SOURCE ET RUISSELLEMENT</b>			7000	2,82

points associés

N° PPT	Dpt	Commune	Lieu dit	Cadaastre	Dispositif de mesure
34124	40	TOULOUZETTE	CHAMPAN	ZD12	Inutile

**Merci de vérifier les informations ci-dessus. Si des informations s'avèrent erronées, veuillez en informer IRRIGADOUR par retour courrier ou par mél : [accueil@irrigadour.fr](mailto:accueil@irrigadour.fr)**

## AUTORISATIONS DE PRELEVEMENTS AU TITRE DE LA LOI SUR L'EAU CAMPAGNE D'IRRIGATION HORS ETIAGE 2019-2020

Société ou nom : LABOUDIGUE SERGE	Adresse : 50 ROUTE DU CAP DE GASCOGNE JOUANDEOU	N° Siret : 39312031600012	
Nom du gérant : LABOUDIGUE SERGE		N° CACG : 0	
Téléphone : 0558711441	CP et Commune : 40280 HAUT-MAUCO	N° redevable AEAG : 40122411B	
Portable : 0643564050	Mail : s.laboudigue@gmail.com		

Périmètre Élémentaire (PE)	Type de ressource	Nom ressource	Volume de la retenue (m³)	Hors Etiage 2019-2020*		
				Débit Autorisé (m³/h)	Volume Autorisé (m³)	Surface Autorisée (ha)
Aire Aval-Audon	Source	<b>SOURCE ET RUISSELLEMENT</b>			5000	2,5

points associés

N° PPT	Dpt	Commune	Lieu dit	Cadaastre	Dispositif de mesure
37812	40	AURICE	JEANDASPE	B73	INUTILE

**Merci de vérifier les informations ci-dessus. Si des informations s'avèrent erronées, veuillez en informer IRRIGADOUR par retour courrier ou par mél : [accueil@irrigadour.fr](mailto:accueil@irrigadour.fr)**

## AUTORISATIONS DE PRELEVEMENTS AU TITRE DE LA LOI SUR L'EAU CAMPAGNE D'IRRIGATION HORS ETIAGE 2019-2020

Société ou nom : GUDE JEAN PIERRE	Adresse : 430 ROUTE DE NOTRE DAME DES PINS	N° Siret : 39351118300013	
Nom du gérant : GUDE JEAN PIERRE		N° CACG : 0	
Téléphone : 0963057737	CP et Commune : 40500 AURICE	N° redevable AEAG : 40020406B	
Portable : 0622687028	Mail : gude.jp@orange.fr		

Périmètre Élémentaire (PE)	Type de ressource	Nom ressource	Volume de la retenue (m³)	Hors Etiage 2019-2020*		
				Debit Autorisé (m³/h)	Volume Autorisé (m³)	Surface Autorisée (ha)
Aire Aval-Audon	Retenue déconnectée	<b>Reservoir GRAND GNOY (7000 m³)</b>		150	7000	2,8

points associés

N° PPT	Dpt	Commune	Lieu dit	Cadastre	Dispositif de mesure
40643	40	AURICE	GRAND GNOY	A368	01WZ141038
31865	40	AURICE	GRAND GNOY	A368	05WZI39090

Périmètre Élémentaire (PE)	Type de ressource	Nom ressource	Volume de la retenue (m³)	Hors Etiage 2019-2020*		
				Debit Autorisé (m³/h)	Volume Autorisé (m³)	Surface Autorisée (ha)
Aire Aval-Audon	Cours d'eau	<b>Riviere Bourg d'Aurice Q1251100</b>			14000	5,6

points associés

N° PPT	Dpt	Commune	Lieu dit	Cadastre	Dispositif de mesure
39312	40	AURICE	GRAND GNOY	A373	Inutile

Périmètre Élémentaire (PE)	Type de ressource	Nom ressource	Volume de la retenue (m³)	Hors Etiage 2019-2020*		
				Debit Autorisé (m³/h)	Volume Autorisé (m³)	Surface Autorisée (ha)

**Merci de vérifier les informations ci-dessus. Si des informations s'avèrent erronées, veuillez en informer IRRIGADOUR par retour courrier ou par mél : [accueil@irrigadour.fr](mailto:accueil@irrigadour.fr)**

## AUTORISATIONS DE PRELEVEMENTS AU TITRE DE LA LOI SUR L'EAU CAMPAGNE D'IRRIGATION HORS ETIAGE 2019-2020

Périmètre Élémentaire (PE)	Type de ressource	Nom ressource	Volume de la retenue (m³)	Hors Etiage 2019-2020*		
				Debit Autorisé (m³/h)	Volume Autorisé (m³)	Surface Autorisée (ha)
Aire Aval-Audon	Cours d'eau	<b>Rivière CASSEBERT</b>			4000	3,14

points associés

N° PPT	Dpt	Commune	Lieu dit	Cadastre	Dispositif de mesure
39610	40	HAUT-MAUCO	CASSEBERT	B254	Inutile

**Merci de vérifier les informations ci-dessus. Si des informations s'avèrent erronées, veuillez en informer IRRIGADOUR par retour courrier ou par mél : [accueil@irrigadour.fr](mailto:accueil@irrigadour.fr)**

## AUTORISATIONS DE PRELEVEMENTS AU TITRE DE LA LOI SUR L'EAU CAMPAGNE D'IRRIGATION HORS ETIAGE 2019-2020

Société ou nom : LAMORERE JEAN LUC	Adresse : MAISON GAYON	N° Siret : 39366797700010	
Nom du gérant : LAMORERE JEAN LUC		N° CACG : 0	
Téléphone : 0558793571	CP et Commune : 40700 HAGETMAU	N° redevable AEAG : 40119401A0	
Portable : 0608093857	Mail : gayon.l@orange.fr		

Périmètre Élémentaire (PE)	Type de ressource	Nom ressource	Volume de la retenue (m³)	Hors Etiage 2019-2020*		
				Debit Autorisé (m³/h)	Volume Autorisé (m³)	Surface Autorisée (ha)
Aire Aval-Audon	Source	<b>SOURCE ET RUISSELLEMENT</b>			6000	4,8

points associés

N° PPT	Dpt	Commune	Lieu dit	Cadastre	Dispositif de mesure
38922	40	HAGETMAU	GAYON	AH49	Inutile

**Merci de vérifier les informations ci-dessus. Si des informations s'avèrent erronées, veuillez en informer IRRIGADOUR par retour courrier ou par mél : [accueil@irrigadour.fr](mailto:accueil@irrigadour.fr)**

## AUTORISATIONS DE PRELEVEMENTS AU TITRE DE LA LOI SUR L'EAU CAMPAGNE D'IRRIGATION HORS ETIAGE 2019-2020

Société ou nom : CASTAGNOS ALAIN	Adresse : 109 CHEMIN DE DUFAOU	N° Siret : 39378798100017
Nom du gérant : CASTAGNOS ALAIN		N° CACG :
Téléphone : 0558985343	CP et Commune : 40250 CAUPENNE	N° redevable AEAG : 40078415A0
Portable : 0681670897	Mail : 0	

Périmètre Élémentaire (PE)	Type de ressource	Nom ressource	Volume de la retenue (m³)	Hors Etiage 2019-2020*		
				Debit Autorisé (m³/h)	Volume Autorisé (m³)	Surface Autorisée (ha)
Louts	Source	<b>SOURCE ET RUISSELLEMENT</b>			1200	1,2

points associés

N° PPT	Dpt	Commune	Lieu dit	Cadastré	Dispositif de mesure
39670	40	CAUPENNE	MALAOU	C335	Inutile

**Merci de vérifier les informations ci-dessus. Si des informations s'avèrent erronées, veuillez en informer IRRIGADOUR par retour courrier ou par mél : [accueil@irrigadour.fr](mailto:accueil@irrigadour.fr)**

\*Période hors étiage différente suivant le périmètre élémentaire (PE) : du 01/11 au 30/04 pour les PE 3-140-141-148-149-150-151-152-155 ; pour les autres 01/11 au 31/05



## AUTORISATIONS DE PRELEVEMENTS AU TITRE DE LA LOI SUR L'EAU CAMPAGNE D'IRRIGATION HORS ETIAGE 2019-2020

Société ou nom : GAEC HOURAT	Adresse : ROUTE DE SEMEACQ-BLACHOU	N° Siret : 39410322000015	
Nom du gérant : PONSAN NICOLAS		N° CACG : 0	
Téléphone : 0	CP et Commune : 64330 MONT-DISSE	N° redevable AEAG :	
Portable : 0680934897	Mail : nicolas.ponsan@hotmail.fr		

Périmètre Élémentaire (PE)	Type de ressource	Nom ressource	Volume de la retenue (m³)	Hors Etiage 2019-2020*		
				Debit Autorisé (m³/h)	Volume Autorisé (m³)	Surface Autorisée (ha)
Aire Aval-Audon	Source	<b>RUISSELLEMENT</b>			10000	7,5

points associés

N° PPT	Dpt	Commune	Lieu dit	Cadastre	Dispositif de mesure
38927	40	CAZERES-SUR-L'ADOUR	JEAN	C154	Inutile

Périmètre Élémentaire (PE)	Type de ressource	Nom ressource	Volume de la retenue (m³)	Hors Etiage 2019-2020*		
				Debit Autorisé (m³/h)	Volume Autorisé (m³)	Surface Autorisée (ha)
Aire Aval-Audon	Cours d'eau	<b>Rivière SOUYGN Q1110700</b>		20	10000	7,5

points associés

N° PPT	Dpt	Commune	Lieu dit	Cadastre	Dispositif de mesure
42294	40	CAZERES-SUR-L'ADOUR	MOUGNETTE	C495	13AEI102059

**Merci de vérifier les informations ci-dessus. Si des informations s'avèrent erronées, veuillez en informer IRRIGADOUR par retour courrier ou par mél : [accueil@irrigadour.fr](mailto:accueil@irrigadour.fr)**

## AUTORISATIONS DE PRELEVEMENTS AU TITRE DE LA LOI SUR L'EAU CAMPAGNE D'IRRIGATION HORS ETIAGE 2019-2020

Société ou nom : EARL DU BOSQUET	Adresse : LES ARRATS	N° Siret : 39418269500012
Nom du gérant : SAINT-PE JEAN PIERRE		N° CACG :
Téléphone : 0558718370	CP et Commune : 40800 AIRE-SUR-L'ADOUR	N° redevable AEAG : 40001413A
Portable : 0677528162	Mail : saintpe_foiegras@live.fr	

Périmètre Élémentaire (PE)	Type de ressource	Nom ressource	Volume de la retenue (m³)	Hors Etiage 2019-2020*		
				Debit Autorisé (m³/h)	Volume Autorisé (m³)	Surface Autorisée (ha)
Aire Aval-Audon	Cours d'eau	<b>Rivière Adour alimentée par CACG entre AIRE / AUDON</b>			21600	

points associés

N° PPT	Dpt	Commune	Lieu dit	Cadastre	Dispositif de mesure
	40	AIRE-SUR-L'ADOUR	HOUNS DE POURROUTE	ZL30	WA0133345

Périmètre Élémentaire (PE)	Type de ressource	Nom ressource	Volume de la retenue (m³)	Hors Etiage 2019-2020*		
				Debit Autorisé (m³/h)	Volume Autorisé (m³)	Surface Autorisée (ha)
Aire Aval-Audon	Cours d'eau	<b>Rivière Adour alimentée par CACG entre AIRE / AUDON</b>			18000	

points associés

N° PPT	Dpt	Commune	Lieu dit	Cadastre	Dispositif de mesure
	40	AIRE-SUR-L'ADOUR	LE HA	ZK61	12AEL102154

Périmètre Élémentaire (PE)	Type de ressource	Nom ressource	Volume de la retenue (m³)	Hors Etiage 2019-2020*		
				Debit Autorisé (m³/h)	Volume Autorisé (m³)	Surface Autorisée (ha)

**Merci de vérifier les informations ci-dessus. Si des informations s'avèrent erronées, veuillez en informer IRRIGADOUR par retour courrier ou par mél : [accueil@irrigadour.fr](mailto:accueil@irrigadour.fr)**

## AUTORISATIONS DE PRELEVEMENTS AU TITRE DE LA LOI SUR L'EAU CAMPAGNE D'IRRIGATION HORS ETIAGE 2019-2020

Périmètre Élémentaire (PE)	Type de ressource	Nom ressource	Volume de la retenue (m³)	Hors Etiage 2019-2020*		
				Debit Autorisé (m³/h)	Volume Autorisé (m³)	Surface Autorisée (ha)
Aire Aval-Audon	Nappe d'accompagnement	<b>NAPPE ALLUVIALE CONVENTION CACG</b>			63000	

points associés

N° PPT	Dpt	Commune	Lieu dit	Cadastre	Dispositif de mesure
	40	AIRE-SUR-L'ADOUR	POURCATE EST	AA19	WAO133312
	40	AIRE-SUR-L'ADOUR	POURCATE EST		wa0133401

**Merci de vérifier les informations ci-dessus. Si des informations s'avèrent erronées, veuillez en informer IRRIGADOUR par retour courrier ou par mél : [accueil@irrigadour.fr](mailto:accueil@irrigadour.fr)**

## AUTORISATIONS DE PRELEVEMENTS AU TITRE DE LA LOI SUR L'EAU CAMPAGNE D'IRRIGATION HORS ETIAGE 2019-2020

Société ou nom : DUTOUYA NICOLE	Adresse : ESLOUS	N° Siret : 39427419500012	
Nom du gérant : DUTOUYA NICOLE		N° CACG : 0	
Téléphone : 0558895574	CP et Commune : 40180 HINX	N° redevable AEAG : 40126413B0	
Portable : 0682388708	Mail : chenaie@free.fr		

Périmètre Élémentaire (PE)	Type de ressource	Nom ressource	Volume de la retenue (m³)	Hors Etiage 2019-2020*		
				Debit Autorisé (m³/h)	Volume Autorisé (m³)	Surface Autorisée (ha)
Audon-St-Vincent	Cours d'eau	<b>Ruisseau BERNIS Q3101070</b>			421	0,3

points associés

N° PPT	Dpt	Commune	Lieu dit	Cadastre	Dispositif de mesure
35538	40	HINX	ANNES	D244	Inutile

**Merci de vérifier les informations ci-dessus. Si des informations s'avèrent erronées, veuillez en informer IRRIGADOUR par retour courrier ou par mél : [accueil@irrigadour.fr](mailto:accueil@irrigadour.fr)**

\*Période hors étiage différente suivant le périmètre élémentaire (PE) : du 01/11 au 30/04 pour les PE 3-140-141-148-149-150-151-152-155 ; pour les autres 01/11 au 31/05

## AUTORISATIONS DE PRELEVEMENTS AU TITRE DE LA LOI SUR L'EAU CAMPAGNE D'IRRIGATION HORS ETIAGE 2019-2020

Société ou nom : SAS MEDIPALM	Adresse : RUE DES PEPINIERES	N° Siret : 39434277800021	
Nom du gérant : LABARTHE BERNARD		N° CACG : 0	
Téléphone : 0558578085	CP et Commune : 40230 SAINT-GEOURS-DE-MAREMNE	N° redevable AEAG :	
Portable : 0624258722	Mail : medipalm-bernardlabarthe@wanadoo.fr		

Périmètre Élémentaire (PE)	Type de ressource	Nom ressource	Volume de la retenue (m³)	Hors Etiage 2019-2020*		
				Debit Autorisé (m³/h)	Volume Autorisé (m³)	Surface Autorisée (ha)
Luys	Cours d'eau	<b>Rivière HOUNCHICOTTE Q3470500</b>			500	0,5

points associés

N° PPT	Dpt	Commune	Lieu dit	Cadastre	Dispositif de mesure
38767	40	HEUGAS	DAILHAT	E178	Inutile

Périmètre Élémentaire (PE)	Type de ressource	Nom ressource	Volume de la retenue (m³)	Hors Etiage 2019-2020*		
				Debit Autorisé (m³/h)	Volume Autorisé (m³)	Surface Autorisée (ha)
St Vincent-Gaves	Nappe d'accompagnement	<b>NAPPE DU MIO-PLIO-QUATERNAIRE</b>		10	2000	

points associés

N° PPT	Dpt	Commune	Lieu dit	Cadastre	Dispositif de mesure
40839	40	SAINT-GEOURS-DE-MAREMNE	CERES	BA130	A declarer

**Merci de vérifier les informations ci-dessus. Si des informations s'avèrent erronées, veuillez en informer IRRIGADOUR par retour courrier ou par mél : [accueil@irrigadour.fr](mailto:accueil@irrigadour.fr)**

## AUTORISATIONS DE PRELEVEMENTS AU TITRE DE LA LOI SUR L'EAU CAMPAGNE D'IRRIGATION HORS ETIAGE 2019-2020

Société ou nom : EARL DU PETIT LAMOULE	Adresse : 595 ROUTE DE LAMOULE	N° Siret : 39448713600019
Nom du gérant : DAUGA PASCAL		N° CACG : 0
Téléphone : 0558522051	CP et Commune : 40270 LE VIGNAU	N° redevable AEAG :
Portable : 0683861881	Mail : iclave@wanadoo.fr	

Périmètre Élémentaire (PE)	Type de ressource	Nom ressource	Volume de la retenue (m³)	Hors Etiage 2019-2020*		
				Debit Autorisé (m³/h)	Volume Autorisé (m³)	Surface Autorisée (ha)
Aire Aval-Audon	Cours d'eau	<b>Rivière Lacaou</b>			48600	27

points associés

N° PPT	Dpt	Commune	Lieu dit	Cadastre	Dispositif de mesure
41670	40	LE VIGNAU	LAMOULE	D307	Inutile

**Merci de vérifier les informations ci-dessus. Si des informations s'avèrent erronées, veuillez en informer IRRIGADOUR par retour courrier ou par mél : [accueil@irrigadour.fr](mailto:accueil@irrigadour.fr)**

## AUTORISATIONS DE PRELEVEMENTS AU TITRE DE LA LOI SUR L'EAU CAMPAGNE D'IRRIGATION HORS ETIAGE 2019-2020

Société ou nom : SARRAN DIDIER	Adresse : route de saint Mont	N° Siret : 39461263400011
Nom du gérant : SARRAN Didier		N° CACG : 0
Téléphone : 0562697491	CP et Commune : 32400 MAUMUSSON-LAGUIAN	N° redevable AEAG :
Portable : 0681860880	Mail : didsar1969@hotmail.fr	

Périmètre Élémentaire (PE)	Type de ressource	Nom ressource	Volume de la retenue (m³)	Hors Etiage 2019-2020*		
				Debit Autorisé (m³/h)	Volume Autorisé (m³)	Surface Autorisée (ha)
Adour Amont	Cours d'eau	<b>ADOUR CANAUX ET SES AFFLUENTS</b>		8	20000	

points associés

N° PPT	Dpt	Commune	Lieu dit	Cadastre	Dispositif de mesure
	32	RISCLE			Gravitaire

Périmètre Élémentaire (PE)	Type de ressource	Nom ressource	Volume de la retenue (m³)	Hors Etiage 2019-2020*		
				Debit Autorisé (m³/h)	Volume Autorisé (m³)	Surface Autorisée (ha)
Adour Amont	Cours d'eau	<b>ADOUR CANAUX ET SES AFFLUENTS</b>		45	5000	

points associés

N° PPT	Dpt	Commune	Lieu dit	Cadastre	Dispositif de mesure
	32	RISCLE			12 ACI 103207

Périmètre Élémentaire (PE)	Type de ressource	Nom ressource	Volume de la retenue (m³)	Hors Etiage 2019-2020*		
				Debit Autorisé (m³/h)	Volume Autorisé (m³)	Surface Autorisée (ha)

**Merci de vérifier les informations ci-dessus. Si des informations s'avèrent erronées, veuillez en informer IRRIGADOUR par retour courrier ou par mél : [accueil@irrigadour.fr](mailto:accueil@irrigadour.fr)**

\*Période hors étiage différente suivant le périmètre élémentaire (PE) : du 01/11 au 30/04 pour les PE 3-140-141-148-149-150-151-152-155 ; pour les autres 01/11 au 31/05

## AUTORISATIONS DE PRELEVEMENTS AU TITRE DE LA LOI SUR L'EAU CAMPAGNE D'IRRIGATION HORS ETIAGE 2019-2020

<i>Périmètre Élémentaire (PE)</i>	<i>Type de ressource</i>	<i>Nom ressource</i>	<i>Volume de la retenue (m³)</i>	<b>Hors Etiage 2019-2020*</b>		
				<i>Debit Autorisé (m³/h)</i>	<i>Volume Autorisé (m³)</i>	<i>Surface Autorisée (ha)</i>
Adour Amont	Retenue déconnectée	<b><i>bourdlous_32344005</i></b>		80	5000	

points associés

<i>N° PPT</i>	<i>Dpt</i>	<i>Commune</i>	<i>Lieu dit</i>	<i>Cadastre</i>	<i>Dispositif de mesure</i>
	32	RISCLE	bourdlous	F235236	12ACI103207

**Merci de vérifier les informations ci-dessus. Si des informations s'avèrent erronées, veuillez en informer IRRIGADOUR par retour courrier ou par mél : [accueil@irrigadour.fr](mailto:accueil@irrigadour.fr)**



## AUTORISATIONS DE PRELEVEMENTS AU TITRE DE LA LOI SUR L'EAU CAMPAGNE D'IRRIGATION HORS ETIAGE 2019-2020

Société ou nom : BIBES THIERRY	Adresse : 640 ROUTE DES PINS	N° Siret : 39485129900013	
Nom du gérant : BIBES THIERRY		N° CACG : 0	
Téléphone : 0558441631	CP et Commune : 40250 LE LEUY	N° redevable AEAG : 40153001A	
Portable : 00	Mail : thierrybibes@orange.fr		

				Hors Etiage 2019-2020*		
Périmètre Élémentaire (PE)	Type de ressource	Nom ressource	Volume de la retenue (m³)	Débit Autorisé (m³/h)	Volume Autorisé (m³)	Surface Autorisée (ha)
Aire Aval-Audon	Cours d'eau	<b>Rivière BOUCHAT</b>			9000	5,74

points associés

N° PPT	Dpt	Commune	Lieu dit	Cadastré	Dispositif de mesure
39682	40	LE LEUY	PECOURNAU	A45	Inutile

**Merci de vérifier les informations ci-dessus. Si des informations s'avèrent erronées, veuillez en informer IRRIGADOUR par retour courrier ou par mél : [accueil@irrigadour.fr](mailto:accueil@irrigadour.fr)**

## AUTORISATIONS DE PRELEVEMENTS AU TITRE DE LA LOI SUR L'EAU CAMPAGNE D'IRRIGATION HORS ETIAGE 2019-2020

Société ou nom : EARL DU BARRATS	Adresse : 666 ROUTE DES LACS	N° Siret : 39485925000018	
Nom du gérant : COUDROY FREDERIC		N° CACG : 0	
Téléphone : 0558579318	CP et Commune : 40380 SAINT-JEAN-DE-LIER	N° redevable AEAG : 40263404B0	
Portable : 0615200347	Mail : earl-du-barrats@orange.fr		

Périmètre Élémentaire (PE)	Type de ressource	Nom ressource	Volume de la retenue (m³)	Hors Etiage 2019-2020*		
				Debit Autorisé (m³/h)	Volume Autorisé (m³)	Surface Autorisée (ha)
Audon-St-Vincent	Nappe d'accompagnement	<b>NAPPE ALLUVIALE DES TERRASSES RECENTES</b>			18500	15

points associés

N° PPT	Dpt	Commune	Lieu dit	Cadastre	Dispositif de mesure
35723	40	SAINT-JEAN-DE-LIER	COUNQUES	C175	Inutile

**Merci de vérifier les informations ci-dessus. Si des informations s'avèrent erronées, veuillez en informer IRRIGADOUR par retour courrier ou par mél : [accueil@irrigadour.fr](mailto:accueil@irrigadour.fr)**

\*Période hors étiage différente suivant le périmètre élémentaire (PE) : du 01/11 au 30/04 pour les PE 3-140-141-148-149-150-151-152-155 ; pour les autres 01/11 au 31/05

## AUTORISATIONS DE PRELEVEMENTS AU TITRE DE LA LOI SUR L'EAU CAMPAGNE D'IRRIGATION HORS ETIAGE 2019-2020

Société ou nom : GAEC DE BLAZIA	Adresse : 2434 AVENUE DES PYRENEES	N° Siret : 39493445900014	
Nom du gérant : GUICHEMERRE ERIC		N° CACG : 0	
Téléphone : 0558033595	CP et Commune : 40190 SAINT-GEIN	N° redevable AEAG : 40259402B	
Portable : 0687467088	Mail : latrote40@gmail.com		

Périmètre Élémentaire (PE)	Type de ressource	Nom ressource	Volume de la retenue (m³)	Hors Etiage 2019-2020*		
				Debit Autorisé (m³/h)	Volume Autorisé (m³)	Surface Autorisée (ha)
Midour Aval	Cours d'eau	<b>Riviere ARBOUTS</b>			17833	6,33

points associés

N° PPT	Dpt	Commune	Lieu dit	Cadastre	Dispositif de mesure
37681	40	SAINT-GEIN	LE BOUE	ZC32	Inutile

Périmètre Élémentaire (PE)	Type de ressource	Nom ressource	Volume de la retenue (m³)	Hors Etiage 2019-2020*		
				Debit Autorisé (m³/h)	Volume Autorisé (m³)	Surface Autorisée (ha)
Midour Aval	Source	<b>SOURCE ET RUISSELLEMENT</b>			1000	0,67

points associés

N° PPT	Dpt	Commune	Lieu dit	Cadastre	Dispositif de mesure
38863	40	SAINT-GEIN	ARBOUTS	ZD24	Inutile

**Merci de vérifier les informations ci-dessus. Si des informations s'avèrent erronées, veuillez en informer IRRIGADOUR par retour courrier ou par mél : [accueil@irrigadour.fr](mailto:accueil@irrigadour.fr)**

\*Période hors étiage différente suivant le périmètre élémentaire (PE) : du 01/11 au 30/04 pour les PE 3-140-141-148-149-150-151-152-155 ; pour les autres 01/11 au 31/05

## AUTORISATIONS DE PRELEVEMENTS AU TITRE DE LA LOI SUR L'EAU CAMPAGNE D'IRRIGATION HORS ETIAGE 2019-2020

Société ou nom : EARL D'AUGERIN	Adresse : 205 CHEMIN DU TAMBOULAN	N° Siret : 39494560400012
Nom du gérant : DUPOUY SEBASTIEN		N° CACG :
Téléphone : 0558796434	CP et Commune : 40500 COUDURES	N° redevable AEAG :
Portable : 0615288145	Mail : s.dupouy@wanadoo.fr	

Périmètre Élémentaire (PE)	Type de ressource	Nom ressource	Volume de la retenue (m³)	Hors Etiage 2019-2020*		
				Débit Autorisé (m³/h)	Volume Autorisé (m³)	Surface Autorisée (ha)
Aire Aval-Audon	Source	<b>SOURCE ET RUISSELLEMENT</b>			36000	22

points associés

N° PPT	Dpt	Commune	Lieu dit	Cadastré	Dispositif de mesure
32844	40	SARRAZIET	AU DELA DU BAS	D399	Inutile

**Merci de vérifier les informations ci-dessus. Si des informations s'avèrent erronées, veuillez en informer IRRIGADOUR par retour courrier ou par mél : [accueil@irrigadour.fr](mailto:accueil@irrigadour.fr)**

## AUTORISATIONS DE PRELEVEMENTS AU TITRE DE LA LOI SUR L'EAU CAMPAGNE D'IRRIGATION HORS ETIAGE 2019-2020

Société ou nom : SCEA DE LABOUHURE	Adresse : RD 6 - DOMAINE DARMANDIEU	N° Siret : 39513093300025	
Nom du gérant : PEDELUCQ VIRGINIE		N° CACG : 0	
Téléphone : 0558732222	CP et Commune : 40300 SAINT-ETIENNE-D'ORTHE	N° redevable AEAG : 40256400B	
Portable : 0558732224	Mail : cathy.malou@kiwi-france.com		

Périmètre Élémentaire (PE)	Type de ressource	Nom ressource	Volume de la retenue (m³)	Hors Etiage 2019-2020*		
				Debit Autorisé (m³/h)	Volume Autorisé (m³)	Surface Autorisée (ha)
St Vincent-Gaves	Nappe souterraine	<b>NAPPE DU BEARN SUD LANDES</b>		50	160000	

points associés

N° PPT	Dpt	Commune	Lieu dit	Cadastre	Dispositif de mesure
	40	SAINT-ETIENNE-D'ORTHE	LABARRAILLE	B195	WA030A112

**Merci de vérifier les informations ci-dessus. Si des informations s'avèrent erronées, veuillez en informer IRRIGADOUR par retour courrier ou par mél : [accueil@irrigadour.fr](mailto:accueil@irrigadour.fr)**

## AUTORISATIONS DE PRELEVEMENTS AU TITRE DE LA LOI SUR L'EAU CAMPAGNE D'IRRIGATION HORS ETIAGE 2019-2020

Société ou nom : SCEA CHAUVIN	Adresse : Village	N° Siret :	39514416500010
Nom du gérant : CHAUVIN Jean-Pierre		N° CACG :	
Téléphone : 0562694530	CP et Commune : 32160 BEAUMARCHES	N° redevable AEAG :	32036415B
Portable : 0607303510	Mail : jechauvin@laposte.net		

Périmètre Élémentaire (PE)	Type de ressource	Nom ressource	Volume de la retenue (m³)	Hors Etiage 2019-2020*		
				Debit Autorisé (m³/h)	Volume Autorisé (m³)	Surface Autorisée (ha)
Louet-Arros-Estéous	Cours d'eau	<b>ARROS REALIMENTE</b>		60	10000	5,26

points associés

N° PPT	Dpt	Commune	Lieu dit	Cadastre	Dispositif de mesure
	32	BEAUMARCHES			ZR4561
	32	BEAUMARCHES			ZR2306
	32	BEAUMARCHES			B10592
	32	BEAUMARCHES			B10208
	32	BEAUMARCHES			515415
	32	BEAUMARCHES			15-AD01-0244

**Merci de vérifier les informations ci-dessus. Si des informations s'avèrent erronées, veuillez en informer IRRIGADOUR par retour courrier ou par mél : [accueil@irrigadour.fr](mailto:accueil@irrigadour.fr)**

\*Période hors étiage différente suivant le périmètre élémentaire (PE) : du 01/11 au 30/04 pour les PE 3-140-141-148-149-150-151-152-155 ; pour les autres 01/11 au 31/05

## AUTORISATIONS DE PRELEVEMENTS AU TITRE DE LA LOI SUR L'EAU CAMPAGNE D'IRRIGATION HORS ETIAGE 2019-2020

Société ou nom : GARDESSE ALAIN	Adresse : 360 CHEMIN DE LATRISTE	N° Siret : 39528692500015	
Nom du gérant : GARDESSE ALAIN		N° CACG : 0	
Téléphone : 0558711232	CP et Commune : 40280 HAUT-MAUCO	N° redevable AEAG : 40122417A	
Portable : 0673293797	Mail : al.gard@orange.fr		

Périmètre Élémentaire (PE)	Type de ressource	Nom ressource	Volume de la retenue (m³)	Hors Etiage 2019-2020*		
				Debit Autorisé (m³/h)	Volume Autorisé (m³)	Surface Autorisée (ha)
Aire Aval-Audon	Cours d'eau	<b>Rivière FONTAINE DE BAYONNE</b>			2000	0,82

points associés

N° PPT	Dpt	Commune	Lieu dit	Cadastre	Dispositif de mesure
36173	40	HAUT-MAUCO	MIRAIL	A699	Inutile

**Merci de vérifier les informations ci-dessus. Si des informations s'avèrent erronées, veuillez en informer IRRIGADOUR par retour courrier ou par mél : [accueil@irrigadour.fr](mailto:accueil@irrigadour.fr)**

## AUTORISATIONS DE PRELEVEMENTS AU TITRE DE LA LOI SUR L'EAU CAMPAGNE D'IRRIGATION HORS ETIAGE 2019-2020

Société ou nom : EARL DE SAUBIERES	Adresse : 2498 ROUTE DE LA SABLIERE SAOUBIERES	N° Siret : 39532529300011	
Nom du gérant : BRETTE BERNARD		N° CACG : 0	
Téléphone : 0558441078	CP et Commune : 40400 MEILHAN	N° redevable AEAG : 40180416B	
Portable : 0621544100	Mail : earl-saubieres0570@orange.fr		

Périmètre Élémentaire (PE)	Type de ressource	Nom ressource	Volume de la retenue (m³)	Hors Etiage 2019-2020*		
				Debit Autorisé (m³/h)	Volume Autorisé (m³)	Surface Autorisée (ha)
Aval-Campagne	Cours d'eau	<b>Rivière PEDEBOS</b>			80004	

points associés

N° PPT	Dpt	Commune	Lieu dit	Cadastre	Dispositif de mesure
	40	MEILHAN	RICAQY	ZK26	Inutile

**Merci de vérifier les informations ci-dessus. Si des informations s'avèrent erronées, veuillez en informer IRRIGADOUR par retour courrier ou par mél : [accueil@irrigadour.fr](mailto:accueil@irrigadour.fr)**



## AUTORISATIONS DE PRELEVEMENTS AU TITRE DE LA LOI SUR L'EAU CAMPAGNE D'IRRIGATION HORS ETIAGE 2019-2020

Société ou nom : ANACLET JEAN MICHEL	Adresse : LACOUTURE	N° Siret : 39539860500018	
Nom du gérant : ANACLET JEAN MICHEL		N° CACG : 0	
Téléphone : 0558793940	CP et Commune : 40700 SERRESLOUS-ET-ARRIBANS	N° redevable AEAG : 40026412A	
Portable : 0680039569	Mail : jean.michel.anaclet@wanadoo.fr		

				<b>Hors Etiage 2019-2020*</b>		
Périmètre Élémentaire (PE)	Type de ressource	Nom ressource	Volume de la retenue (m³)	Débit Autorisé (m³/h)	Volume Autorisé (m³)	Surface Autorisée (ha)
Louts	Source	<b>SOURCE ET RUISSELLEMENT</b>			6000	6

points associés

N° PPT	Dpt	Commune	Lieu dit	Cadastre	Dispositif de mesure
	40	SERRESLOUS-ET-ARRIBANS	TACHAT	C318	WAO133723

**Merci de vérifier les informations ci-dessus. Si des informations s'avèrent erronées, veuillez en informer IRRIGADOUR par retour courrier ou par mél : [accueil@irrigadour.fr](mailto:accueil@irrigadour.fr)**

\*Période hors étiage différente suivant le périmètre élémentaire (PE) : du 01/11 au 30/04 pour les PE 3-140-141-148-149-150-151-152-155 ; pour les autres 01/11 au 31/05

## AUTORISATIONS DE PRELEVEMENTS AU TITRE DE LA LOI SUR L'EAU CAMPAGNE D'IRRIGATION HORS ETIAGE 2019-2020

Société ou nom : TAUZIN FRANCIS	Adresse : 130 ROUTE DE PERATGE	N° Siret : 39743300400017	
Nom du gérant : TAUZIN FRANCIS		N° CACG : 0	
Téléphone : 0558763792	CP et Commune : 40500 BAS-MAUCO	N° redevable AEAG : 40026400B	
Portable : 0677259435	Mail : 0		

Périmètre Élémentaire (PE)	Type de ressource	Nom ressource	Volume de la retenue (m³)	Hors Etiage 2019-2020*		
				Debit Autorisé (m³/h)	Volume Autorisé (m³)	Surface Autorisée (ha)
Aire Aval-Audon	Nappe d'accompagnement	<b>NAPPE ALLUVIALE DES TERRASSES ANCIENNES</b>			30000	

points associés

N° PPT	Dpt	Commune	Lieu dit	Cadastre	Dispositif de mesure
	40	BAS-MAUCO	MAROY	D19	WA0133331

Périmètre Élémentaire (PE)	Type de ressource	Nom ressource	Volume de la retenue (m³)	Hors Etiage 2019-2020*		
				Debit Autorisé (m³/h)	Volume Autorisé (m³)	Surface Autorisée (ha)
Aire Aval-Audon	Retenue déconnectée	<b>Reservoir PERATGE (44000 m³)</b>			50000	

points associés

N° PPT	Dpt	Commune	Lieu dit	Cadastre	Dispositif de mesure
31912	40	BAS-MAUCO	PERATGE	D358	WA0133007

Périmètre Élémentaire (PE)	Type de ressource	Nom ressource	Volume de la retenue (m³)	Hors Etiage 2019-2020*		
				Debit Autorisé (m³/h)	Volume Autorisé (m³)	Surface Autorisée (ha)

**Merci de vérifier les informations ci-dessus. Si des informations s'avèrent erronées, veuillez en informer IRRIGADOUR par retour courrier ou par mél : [accueil@irrigadour.fr](mailto:accueil@irrigadour.fr)**

## AUTORISATIONS DE PRELEVEMENTS AU TITRE DE LA LOI SUR L'EAU CAMPAGNE D'IRRIGATION HORS ETIAGE 2019-2020

Périmètre Élémentaire (PE)	Type de ressource	Nom ressource	Volume de la retenue (m³)	Hors Etiage 2019-2020*		
				Debit Autorisé (m³/h)	Volume Autorisé (m³)	Surface Autorisée (ha)
Aire Aval-Audon	Source	<b>SOURCE ET RUISSELLEMENT</b>			44000	17

points associés

N° PPT	Dpt	Commune	Lieu dit	Cadastre	Dispositif de mesure
34841	40	BAS-MAUCO	PERATGE	D358	Inutile

**Merci de vérifier les informations ci-dessus. Si des informations s'avèrent erronées, veuillez en informer IRRIGADOUR par retour courrier ou par mél : [accueil@irrigadour.fr](mailto:accueil@irrigadour.fr)**

## AUTORISATIONS DE PRELEVEMENTS AU TITRE DE LA LOI SUR L'EAU CAMPAGNE D'IRRIGATION HORS ETIAGE 2019-2020

Société ou nom : EARL JULIANNE	Adresse : QUARTIER LASSARADE	N° Siret : 39757330400029
Nom du gérant : DUGARRY OLIVIER		N° CACG :
Téléphone : 0558717622	CP et Commune : 40800 AIRE-SUR-L'ADOUR	N° redevable AEAG : 40001412A0
Portable : 0687818622	Mail : lolivier3240@hotmail.fr	

Périmètre Élémentaire (PE)	Type de ressource	Nom ressource	Volume de la retenue (m³)	Hors Etiage 2019-2020*		
				Debit Autorisé (m³/h)	Volume Autorisé (m³)	Surface Autorisée (ha)
Aire Aval-Audon	Source	<b>SOURCE ET RUISSELLEMENT</b>			18870	13,48

points associés

N° PPT	Dpt	Commune	Lieu dit	Cadastre	Dispositif de mesure
3570940	40	AIRE-SUR-L'ADOUR	SUBEHARGUES	AS47	Inutile

Périmètre Élémentaire (PE)	Type de ressource	Nom ressource	Volume de la retenue (m³)	Hors Etiage 2019-2020*		
				Debit Autorisé (m³/h)	Volume Autorisé (m³)	Surface Autorisée (ha)
Aire Aval-Audon	Source	<b>SOURCE ET RUISSELLEMENT</b>		150	8640	

points associés

N° PPT	Dpt	Commune	Lieu dit	Cadastre	Dispositif de mesure
	40	AIRE-SUR-L'ADOUR	LES ARRATS	AB38	WA9923185
	40	AIRE-SUR-L'ADOUR	LES ARRATS	AB38	R1206890-669

**Merci de vérifier les informations ci-dessus. Si des informations s'avèrent erronées, veuillez en informer IRRIGADOUR par retour courrier ou par mél : [accueil@irrigadour.fr](mailto:accueil@irrigadour.fr)**

## AUTORISATIONS DE PRELEVEMENTS AU TITRE DE LA LOI SUR L'EAU CAMPAGNE D'IRRIGATION HORS ETIAGE 2019-2020

Société ou nom : SCEA HARAMBAT	Adresse : 2117 CHEMIN DE POPULOT	N° Siret : 39768108100014	
Nom du gérant : HARAMBAT PIERRE		N° CACG : 0	
Téléphone : 0558710534	CP et Commune : 40280 BENQUET	N° redevable AEAG : 40037407A	
Portable : 0612117611	Mail : pierre.harambat@orange.fr		

Périmètre Élémentaire (PE)	Type de ressource	Nom ressource	Volume de la retenue (m³)	Hors Etiage 2019-2020*		
				Debit Autorisé (m³/h)	Volume Autorisé (m³)	Surface Autorisée (ha)
Aire Aval-Audon	Source	<b>RUISSELLEMENT</b>			65055	26,4

points associés

N° PPT	Dpt	Commune	Lieu dit	Cadastre	Dispositif de mesure
31933	40	BENQUET	PAYOS	H172	Inutile

Périmètre Élémentaire (PE)	Type de ressource	Nom ressource	Volume de la retenue (m³)	Hors Etiage 2019-2020*		
				Debit Autorisé (m³/h)	Volume Autorisé (m³)	Surface Autorisée (ha)
Aire Aval-Audon	Source	<b>SOURCE ET RUISSELLEMENT</b>			30000	13

points associés

N° PPT	Dpt	Commune	Lieu dit	Cadastre	Dispositif de mesure
34873	40	BENQUET	LASTASTES	H54	Inutile

**Merci de vérifier les informations ci-dessus. Si des informations s'avèrent erronées, veuillez en informer IRRIGADOUR par retour courrier ou par mél : [accueil@irrigadour.fr](mailto:accueil@irrigadour.fr)**

## AUTORISATIONS DE PRELEVEMENTS AU TITRE DE LA LOI SUR L'EAU CAMPAGNE D'IRRIGATION HORS ETIAGE 2019-2020

Société ou nom : EARL DE LA BUSCASSE	Adresse : LA BUSCASSE	N° Siret : 39793601400018
Nom du gérant : ABADIE Jean-Michel		N° CACG :
Téléphone : 0562697607	CP et Commune : 32400 SARRAGACHIES	N° redevable AEAG : 32414404B
Portable : 0677175223	Mail : fabienne.abadie@laposte.net	

Périmètre Élémentaire (PE)	Type de ressource	Nom ressource	Volume de la retenue (m³)	Hors Etiage 2019-2020*		
				Debit Autorisé (m³/h)	Volume Autorisé (m³)	Surface Autorisée (ha)
Adour Amont	Cours d'eau	<b>ADOUR CANAUX ET SES AFFLUENTS</b>		170	20000	

points associés

N° PPT	Dpt	Commune	Lieu dit	Cadastre	Dispositif de mesure
	32	GOUX	STATION		39055
	32	GOUX	STATION		072594
	32	GOUX	STATION		37455

Hors Etiage 2019-2020\*

Périmètre Élémentaire (PE)	Type de ressource	Nom ressource	Volume de la retenue (m³)	Hors Etiage 2019-2020*		
				Debit Autorisé (m³/h)	Volume Autorisé (m³)	Surface Autorisée (ha)
Adour Amont	Nappe d'accompagnement	<b>NAPPE ACCOMPAGNEMENT HORS ISOCHRONE</b>		43	20000	

points associés

N° PPT	Dpt	Commune	Lieu dit	Cadastre	Dispositif de mesure
	32	SARRAGACHIES	TROY		072595

**Merci de vérifier les informations ci-dessus. Si des informations s'avèrent erronées, veuillez en informer IRRIGADOUR par retour courrier ou par mél : [accueil@irrigadour.fr](mailto:accueil@irrigadour.fr)**

## AUTORISATIONS DE PRELEVEMENTS AU TITRE DE LA LOI SUR L'EAU CAMPAGNE D'IRRIGATION HORS ETIAGE 2019-2020

Société ou nom : EARL LA LEBE	Adresse : BAQUERAT	N° Siret : 39793796200017	
Nom du gérant : CABANACQ PATRICK		N° CACG : 0	
Téléphone : 0558514548	CP et Commune : 40120 ARUE	N° redevable AEAG : 40014401B	
Portable : 0682114302	Mail : cabanacq.patrick@orange.fr		

Périmètre Élémentaire (PE)	Type de ressource	Nom ressource	Volume de la retenue (m³)	Hors Etiage 2019-2020*		
				Debit Autorisé (m³/h)	Volume Autorisé (m³)	Surface Autorisée (ha)
Aire Aval-Audon	Cours d'eau	<b>Rivière Lagourgue</b>			1300	0,8

points associés

N° PPT	Dpt	Commune	Lieu dit	Cadastre	Dispositif de mesure
34729	40	AURICE	PEYROUTIC		INUTILE

**Merci de vérifier les informations ci-dessus. Si des informations s'avèrent erronées, veuillez en informer IRRIGADOUR par retour courrier ou par mél : [accueil@irrigadour.fr](mailto:accueil@irrigadour.fr)**

\*Période hors étiage différente suivant le périmètre élémentaire (PE) : du 01/11 au 30/04 pour les PE 3-140-141-148-149-150-151-152-155 ; pour les autres 01/11 au 31/05

## AUTORISATIONS DE PRELEVEMENTS AU TITRE DE LA LOI SUR L'EAU CAMPAGNE D'IRRIGATION HORS ETIAGE 2019-2020

Société ou nom : SCEA DE PLANTIER	Adresse : 750 CHEMIN DU PLANTIER	N° Siret : 39798987200015
Nom du gérant : A renseigner A renseigner		N° CACG :
Téléphone : 0558035282	CP et Commune : 40500 MONTGAILLARD	N° redevable AEAG : 40195411A
Portable : 0671601852	Mail : gaec.plantier@wanadoo.fr	

Périmètre Élémentaire (PE)	Type de ressource	Nom ressource	Volume de la retenue (m³)	Hors Etiage 2019-2020*		
				Debit Autorisé (m³/h)	Volume Autorisé (m³)	Surface Autorisée (ha)
Aire Aval-Audon	Cours d'eau	<b>Rivière Techenerat</b>			50004	

points associés

N° PPT	Dpt	Commune	Lieu dit	Cadastre	Dispositif de mesure
3369240		LARRIVIERE-SAINT-SAVIN	GOUJATON	A165	Inutile

**Merci de vérifier les informations ci-dessus. Si des informations s'avèrent erronées, veuillez en informer IRRIGADOUR par retour courrier ou par mél : [accueil@irrigadour.fr](mailto:accueil@irrigadour.fr)**



## AUTORISATIONS DE PRELEVEMENTS AU TITRE DE LA LOI SUR L'EAU CAMPAGNE D'IRRIGATION HORS ETIAGE 2019-2020

Société ou nom : EARL DE BAYLE	Adresse : MAISON BAYLE	N° Siret : 39806578900016	
Nom du gérant : DELAS DOMINIQUE		N° CACG : 0	
Téléphone : 0558986085	CP et Commune : 40380 GAMARDE-LES-BAINS	N° redevable AEAG : 40104415B	
Portable : 0678066413	Mail : dbayle261@orange.fr		

Périmètre Élémentaire (PE)	Type de ressource	Nom ressource	Volume de la retenue (m³)	Hors Etiage 2019-2020*		
				Debit Autorisé (m³/h)	Volume Autorisé (m³)	Surface Autorisée (ha)
Luys	Cours d'eau	<b>Ruisseau de LOUYRE affluent Q3410500</b>			14000	14

points associés

N° PPT	Dpt	Commune	Lieu dit	Cadastre	Dispositif de mesure
35474	40	GAMARDE-LES-BAINS	BAYLE	F231	Inutile

**Merci de vérifier les informations ci-dessus. Si des informations s'avèrent erronées, veuillez en informer IRRIGADOUR par retour courrier ou par mél : [accueil@irrigadour.fr](mailto:accueil@irrigadour.fr)**

## AUTORISATIONS DE PRELEVEMENTS AU TITRE DE LA LOI SUR L'EAU CAMPAGNE D'IRRIGATION HORS ETIAGE 2019-2020

Société ou nom : SCEA SERGE DUCASSE	Adresse : POUY	N° Siret :	39819969500014
Nom du gérant : A renseigner A renseigner		N° CACG :	
Téléphone : 0558892448	CP et Commune : 40330 CASTEL-SARRAZIN	N° redevable AEAG :	40074400A
Portable : 0612427326	Mail : scea.ducasse@wanadoo.fr		

Périmètre Élémentaire (PE)	Type de ressource	Nom ressource	Volume de la retenue (m³)	Hors Etiage 2019-2020*		
				Debit Autorisé (m³/h)	Volume Autorisé (m³)	Surface Autorisée (ha)
Luys	Cours d'eau	<b>Rivière Luy de Beam alimentée par CACG/AYGUELONGUE</b>		50	28725	

points associés

N° PPT	Dpt	Commune	Lieu dit	Cadastre	Dispositif de mesure
	40	CASTEL-SARRAZIN	POUYSSON	ZC43	15AEI102526

Périmètre Élémentaire (PE)	Type de ressource	Nom ressource	Volume de la retenue (m³)	Hors Etiage 2019-2020*		
				Debit Autorisé (m³/h)	Volume Autorisé (m³)	Surface Autorisée (ha)
Luys	Cours d'eau	<b>Rivière Luy de Beam alimentée par CACG/AYGUELONGUE</b>		50	2730	

points associés

N° PPT	Dpt	Commune	Lieu dit	Cadastre	Dispositif de mesure
	40	CASTEL-SARRAZIN	BARAT	ZO2	

Périmètre Élémentaire (PE)	Type de ressource	Nom ressource	Volume de la retenue (m³)	Hors Etiage 2019-2020*		
				Debit Autorisé (m³/h)	Volume Autorisé (m³)	Surface Autorisée (ha)

**Merci de vérifier les informations ci-dessus. Si des informations s'avèrent erronées, veuillez en informer IRRIGADOUR par retour courrier ou par mél : [accueil@irrigadour.fr](mailto:accueil@irrigadour.fr)**

## AUTORISATIONS DE PRELEVEMENTS AU TITRE DE LA LOI SUR L'EAU CAMPAGNE D'IRRIGATION HORS ETIAGE 2019-2020

Périmètre Élémentaire (PE)	Type de ressource	Nom ressource	Volume de la retenue (m³)	Hors Etiage 2019-2020*		
				Debit Autorisé (m³/h)	Volume Autorisé (m³)	Surface Autorisée (ha)
Luys	Cours d'eau	<b>Rivière Luy de Beam alimentée par CACG/AYGUELONGUE</b>		50	9555	

points associés

N° PPT	Dpt	Commune	Lieu dit	Cadastre	Dispositif de mesure
	40	AMOU	MEES	M86	13ACI106934

Périmètre Élémentaire (PE)	Type de ressource	Nom ressource	Volume de la retenue (m³)	Hors Etiage 2019-2020*		
				Debit Autorisé (m³/h)	Volume Autorisé (m³)	Surface Autorisée (ha)
Luys	Source	<b>SOURCE ET RUISSELLEMENT</b>			15000	14,29

points associés

N° PPT	Dpt	Commune	Lieu dit	Cadastre	Dispositif de mesure
37828	40	POMAREZ	AYGUE TRUQUE	ZO46	Inutile

Périmètre Élémentaire (PE)	Type de ressource	Nom ressource	Volume de la retenue (m³)	Hors Etiage 2019-2020*		
				Debit Autorisé (m³/h)	Volume Autorisé (m³)	Surface Autorisée (ha)
Luys	Retenue déconnectée	<b>Reservoir AYGUE TRUQUE (15000 m³)</b>		50	15000	

points associés

N° PPT	Dpt	Commune	Lieu dit	Cadastre	Dispositif de mesure
37829	40	POMAREZ	AYGUE TRUQUE	ZO48	13ACI108090

**Merci de vérifier les informations ci-dessus. Si des informations s'avèrent erronées, veuillez en informer IRRIGADOUR par retour courrier ou par mél : [accueil@irrigadour.fr](mailto:accueil@irrigadour.fr)**

## AUTORISATIONS DE PRELEVEMENTS AU TITRE DE LA LOI SUR L'EAU CAMPAGNE D'IRRIGATION HORS ETIAGE 2019-2020

Société ou nom : EARL LABORDE	Adresse : BELIN	N° Siret : 39830604300017
Nom du gérant : LABORDE Sébastien		N° CACG : 0
Téléphone : 0562696395	CP et Commune : 32400 LABARTHETE	N° redevable AEAG : 32344413B
Portable : 0633499146	Mail : 0	

Périmètre Élémentaire (PE)	Type de ressource	Nom ressource	Volume de la retenue (m³)	Hors Etiage 2019-2020*		
				Debit Autorisé (m³/h)	Volume Autorisé (m³)	Surface Autorisée (ha)
Adour Amont	Cours d'eau	<b>ADOUR CANAUX ET SES AFFLUENTS</b>		45	25000	

points associés

N° PPT	Dpt	Commune	Lieu dit	Cadastre	Dispositif de mesure
	32	LABARTHETE			IRT100ARAD13604009

Périmètre Élémentaire (PE)	Type de ressource	Nom ressource	Volume de la retenue (m³)	Hors Etiage 2019-2020*		
				Debit Autorisé (m³/h)	Volume Autorisé (m³)	Surface Autorisée (ha)
Adour Amont	Retenue déconnectée	<b>Belin_32170018</b>		45	35000	

points associés

N° PPT	Dpt	Commune	Lieu dit	Cadastre	Dispositif de mesure
	32	LABARTHETE	Belin		IRT100ARD13604009

**Merci de vérifier les informations ci-dessus. Si des informations s'avèrent erronées, veuillez en informer IRRIGADOUR par retour courrier ou par mél : [accueil@irrigadour.fr](mailto:accueil@irrigadour.fr)**

## AUTORISATIONS DE PRELEVEMENTS AU TITRE DE LA LOI SUR L'EAU CAMPAGNE D'IRRIGATION HORS ETIAGE 2019-2020

Société ou nom : CASTAINGTS GUY	Adresse : 360 CHEMIN LEBENNE	N° Siret : 39860572500017	
Nom du gérant : CASTAINGTS GUY		N° CACG : 0	
Téléphone : 0558895227	CP et Commune : 40180 SORT-EN-CHALOSSE	N° redevable AEAG : 40308420A0	
Portable : 0671271284	Mail : guy-eric.castaingts@wanadoo.fr		

				<b>Hors Etiage 2019-2020*</b>		
Périmètre Élémentaire (PE)	Type de ressource	Nom ressource	Volume de la retenue (m³)	Débit Autorisé (m³/h)	Volume Autorisé (m³)	Surface Autorisée (ha)
Luys	Cours d'eau	<b>Rivière JOUANDEOU Q3421180</b>			6000	5,95

points associés

N° PPT	Dpt	Commune	Lieu dit	Cadastré	Dispositif de mesure
35533	40	SORT-EN-CHALOSSE	TURLERY	B323	Inutile

**Merci de vérifier les informations ci-dessus. Si des informations s'avèrent erronées, veuillez en informer IRRIGADOUR par retour courrier ou par mél : [accueil@irrigadour.fr](mailto:accueil@irrigadour.fr)**

\*Période hors étiage différente suivant le périmètre élémentaire (PE) : du 01/11 au 30/04 pour les PE 3-140-141-148-149-150-151-152-155 ; pour les autres 01/11 au 31/05

## AUTORISATIONS DE PRELEVEMENTS AU TITRE DE LA LOI SUR L'EAU CAMPAGNE D'IRRIGATION HORS ETIAGE 2019-2020

Société ou nom : BETBEDER GUY	Adresse : L' ARRIBERE	N° Siret : 39867984500014	
Nom du gérant : BETBEDER GUY		N° CACG : 0	
Téléphone : 0558777148	CP et Commune : 40230 JOSSE	N° redevable AEAG : 40129406A	
Portable : 0676071296	Mail : betbeder.guy@wanadoo.fr		

Périmètre Élémentaire (PE)	Type de ressource	Nom ressource	Volume de la retenue (m³)	Hors Etiage 2019-2020*		
				Debit Autorisé (m³/h)	Volume Autorisé (m³)	Surface Autorisée (ha)
St Vincent-Gaves	Retenue déconnectée	<b>Reservoir ARRIBERE (700 m³)</b>		34		

points associés

N° PPT	Dpt	Commune	Lieu dit	Cadastre	Dispositif de mesure
12446	40	JOSSE	ARRIBERE	B701	WA102A135

Périmètre Élémentaire (PE)	Type de ressource	Nom ressource	Volume de la retenue (m³)	Hors Etiage 2019-2020*		
				Debit Autorisé (m³/h)	Volume Autorisé (m³)	Surface Autorisée (ha)
St Vincent-Gaves	Cours d'eau	<b>Rivière Larribere</b>			5600	0,8

points associés

N° PPT	Dpt	Commune	Lieu dit	Cadastre	Dispositif de mesure
41134	40	JOSSE	ARRIBERE	B701	Inutile

**Merci de vérifier les informations ci-dessus. Si des informations s'avèrent erronées, veuillez en informer IRRIGADOUR par retour courrier ou par mél : [accueil@irrigadour.fr](mailto:accueil@irrigadour.fr)**

## AUTORISATIONS DE PRELEVEMENTS AU TITRE DE LA LOI SUR L'EAU CAMPAGNE D'IRRIGATION HORS ETIAGE 2019-2020

Société ou nom : EARL DU COMTE	Adresse : Au comte	N° Siret : 39886726700013
Nom du gérant : GARROS Romain		N° CACG :
Téléphone : 0562090413	CP et Commune : 32370 BOURROUILLAN	N° redevable AEAG : 32062400B
Portable : 0608096795	Mail : earlducomte@orange.fr	

Périmètre Élémentaire (PE)	Type de ressource	Nom ressource	Volume de la retenue (m³)	Hors Etiage 2019-2020*		
				Debit Autorisé (m³/h)	Volume Autorisé (m³)	Surface Autorisée (ha)
Douze Amont	Cours d'eau	<b>Rivière Douze alimentée par CACG (SAINT-JEAN)</b>		80	2000	

points associés

N° PPT	Dpt	Commune	Lieu dit	Cadastre	Dispositif de mesure
	32	SAINTE-CHRISTIE-D'ARMAGNAC			01WLI23600
	32	AYZIEU			02ALK55288
	32	BOURROUILLAN			05WLK46520
	32	AVERON-BERGELLE			05WLI43909

Périmètre Élémentaire (PE)	Type de ressource	Nom ressource	Volume de la retenue (m³)	Hors Etiage 2019-2020*		
				Debit Autorisé (m³/h)	Volume Autorisé (m³)	Surface Autorisée (ha)
Douze Amont	Retenue déconnectée	<b>a lahiton_32227023</b>		40	500	

points associés

N° PPT	Dpt	Commune	Lieu dit	Cadastre	Dispositif de mesure
	32	MANCIET	a lahiton	B14614513213 1148	

**Merci de vérifier les informations ci-dessus. Si des informations s'avèrent erronées, veuillez en informer IRRIGADOUR par retour courrier ou par mél : [accueil@irrigadour.fr](mailto:accueil@irrigadour.fr)**

\*Période hors étiage différente suivant le périmètre élémentaire (PE) : du 01/11 au 30/04 pour les PE 3-140-141-148-149-150-151-152-155 ; pour les autres 01/11 au 31/05

## AUTORISATIONS DE PRELEVEMENTS AU TITRE DE LA LOI SUR L'EAU CAMPAGNE D'IRRIGATION HORS ETIAGE 2019-2020

Société ou nom : EARL DE LA MIDOUZE	Adresse : 1935 ROUTE DU PORT D' ORION MEYSOUOQUE	N° Siret : 39963276900010	
Nom du gérant : LOUBERE JEAN FRANCOIS		N° CACG : 0	
Téléphone : 0558447769	CP et Commune : 40400 MEILHAN	N° redevable AEAG : 40066401B	
Portable : 0611680334	Mail : patricia.loubere@wanadoo.fr		

Périmètre Élémentaire (PE)	Type de ressource	Nom ressource	Volume de la retenue (m³)	Hors Etiage 2019-2020*		
				Debit Autorisé (m³/h)	Volume Autorisé (m³)	Surface Autorisée (ha)
Aval-Campagne	Cours d'eau	<b>Ruisseau de Gouarde Q2600590</b>			3569	2,77

points associés

N° PPT	Dpt	Commune	Lieu dit	Cadastré	Dispositif de mesure
41153	40	MEILHAN	ARRIAOUT	E5	Inutile

**Merci de vérifier les informations ci-dessus. Si des informations s'avèrent erronées, veuillez en informer IRRIGADOUR par retour courrier ou par mél : [accueil@irrigadour.fr](mailto:accueil@irrigadour.fr)**

\*Période hors étiage différente suivant le périmètre élémentaire (PE) : du 01/11 au 30/04 pour les PE 3-140-141-148-149-150-151-152-155 ; pour les autres 01/11 au 31/05



## AUTORISATIONS DE PRELEVEMENTS AU TITRE DE LA LOI SUR L'EAU CAMPAGNE D'IRRIGATION HORS ETIAGE 2019-2020

Société ou nom : EARL LAPLACE	Adresse : LAPLACE	N° Siret : 39980275000014	
Nom du gérant : A renseigner A renseigner		N° CACG : 0	
Téléphone : 0558890461	CP et Commune : 40330 GAUJACQ	N° redevable AEAG : 40109406B	
Portable : 0687155882	Mail : deyris40@hotmail.fr		

Périmètre Élémentaire (PE)	Type de ressource	Nom ressource	Volume de la retenue (m³)	Hors Etiage 2019-2020*		
				Debit Autorisé (m³/h)	Volume Autorisé (m³)	Surface Autorisée (ha)
Luys	Source	<b>SOURCE ET RUISSELLEMENT</b>			67006,7	

points associés

N° PPT	Dpt	Commune	Lieu dit	Cadastre	Dispositif de mesure
39317	40	GAUJACQ	LAPLACE	ZD68	Inutile

**Merci de vérifier les informations ci-dessus. Si des informations s'avèrent erronées, veuillez en informer IRRIGADOUR par retour courrier ou par mél : [accueil@irrigadour.fr](mailto:accueil@irrigadour.fr)**

## AUTORISATIONS DE PRELEVEMENTS AU TITRE DE LA LOI SUR L'EAU CAMPAGNE D'IRRIGATION HORS ETIAGE 2019-2020

Société ou nom : SCEA DE SALLEBIELLE	Adresse : SALLEBIELLE	N° Siret : 39980283400016	
Nom du gérant : LANGLADE FABIEN		N° CACG : 0	
Téléphone : 0558977352	CP et Commune : 40250 MUGRON	N° redevable AEAG : 40201400B	
Portable : 0607197821	Mail : fabienlanglade28@orange.fr		

Périmètre Élémentaire (PE)	Type de ressource	Nom ressource	Volume de la retenue (m³)	Hors Etiage 2019-2020*		
				Debit Autorisé (m³/h)	Volume Autorisé (m³)	Surface Autorisée (ha)
Louts	Source	<b>SOURCE ET RUISSELLEMENT</b>			20000	20

points associés

N° PPT	Dpt	Commune	Lieu dit	Cadastre	Dispositif de mesure
39654	40	MUGRON	LACOSTE	E328	Inutile

**Merci de vérifier les informations ci-dessus. Si des informations s'avèrent erronées, veuillez en informer IRRIGADOUR par retour courrier ou par mél : [accueil@irrigadour.fr](mailto:accueil@irrigadour.fr)**

\*Période hors étiage différente suivant le périmètre élémentaire (PE) : du 01/11 au 30/04 pour les PE 3-140-141-148-149-150-151-152-155 ; pour les autres 01/11 au 31/05

## AUTORISATIONS DE PRELEVEMENTS AU TITRE DE LA LOI SUR L'EAU CAMPAGNE D'IRRIGATION HORS ETIAGE 2019-2020

Société ou nom : TUGAYE JEAN-PIERRE      Adresse : 25 CHEMIN DU GOUAMARQUADE      N° Siret : 39988083000019  
 Nom du gérant : TUGAYE JEAN-PIERRE      N° CACG :  
 Téléphone : #N/A      CP et Commune : 65320 LUQUET      N° redevable AEAG :  
 Portable : 00      Mail : #N/A

Périmètre Élémentaire (PE)	Type de ressource	Nom ressource	Volume de la retenue (m³)	Hors Etiage 2019-2020*		
				Debit Autorisé (m³/h)	Volume Autorisé (m³)	Surface Autorisée (ha)
Aire Aval-Audon	Aire Aval-Audon Nappe d'accompagnement	<b>Aire Aval-Audon Nappe d'accompagnement</b>		3	6000	

points associés

N° PPT	Dpt	Commune	Lieu dit	Cadastre	Dispositif de mesure
	65	LUQUET	TUGAYE	ZL43	En cours

**Merci de vérifier les informations ci-dessus. Si des informations s'avèrent erronées, veuillez en informer IRRIGADOUR par retour courrier ou par mél : [accueil@irrigadour.fr](mailto:accueil@irrigadour.fr)**

\*Période hors étiage différente suivant le périmètre élémentaire (PE) : du 01/11 au 30/04 pour les PE 3-140-141-148-149-150-151-152-155 ; pour les autres 01/11 au 31/05

## AUTORISATIONS DE PRELEVEMENTS AU TITRE DE LA LOI SUR L'EAU CAMPAGNE D'IRRIGATION HORS ETIAGE 2019-2020

Société ou nom : EARL DES 3 J	Adresse : 16 avenue du 8 Mai	N° Siret : 40005830100021	
Nom du gérant : VERGEZ Jean Marc		N° CACG : 0	
Téléphone : 0562334649	CP et Commune : 65490 OURSBELILLE	N° redevable AEAG :	
Portable : 0681063475	Mail : j-m.vergez@aliceadsl.fr		

Périmètre Élémentaire (PE)	Type de ressource	Nom ressource	Volume de la retenue (m³)	Hors Etiage 2019-2020*		
				Debit Autorisé (m³/h)	Volume Autorisé (m³)	Surface Autorisée (ha)
Adour Amont	Cours d'eau	<b>Le Souy</b>		50	40470	21,3

points associés

N° PPT	Dpt	Commune	Lieu dit	Cadastre	Dispositif de mesure
	65	OURSBELILLE		B431	ZR3903

**Merci de vérifier les informations ci-dessus. Si des informations s'avèrent erronées, veuillez en informer IRRIGADOUR par retour courrier ou par mél : [accueil@irrigadour.fr](mailto:accueil@irrigadour.fr)**

## AUTORISATIONS DE PRELEVEMENTS AU TITRE DE LA LOI SUR L'EAU CAMPAGNE D'IRRIGATION HORS ETIAGE 2019-2020

Société ou nom : EARL DU MOUTA	Adresse : 485 CHEMIN DU LOY	N° Siret : 40008317600018	
Nom du gérant : MONCOUCUT ROSELYNE		N° CACG : 0	
Téléphone : 0558445484	CP et Commune : 40320 SORBETS	N° redevable AEAG : 40305402A	
Portable : 0632665412	Mail : earl.dumouta@orange.fr		

Périmètre Élémentaire (PE)	Type de ressource	Nom ressource	Volume de la retenue (m³)	Hors Etiage 2019-2020*		
				Debit Autorisé (m³/h)	Volume Autorisé (m³)	Surface Autorisée (ha)
Aire Aval-Audon	Cours d'eau	<b>Rivière FERRE</b>			40000	20

points associés

N° PPT	Dpt	Commune	Lieu dit	Cadastre	Dispositif de mesure
33609	40	SORBETS	FERRE	C216	Inutile

**Merci de vérifier les informations ci-dessus. Si des informations s'avèrent erronées, veuillez en informer IRRIGADOUR par retour courrier ou par mél : [accueil@irrigadour.fr](mailto:accueil@irrigadour.fr)**

## AUTORISATIONS DE PRELEVEMENTS AU TITRE DE LA LOI SUR L'EAU CAMPAGNE D'IRRIGATION HORS ETIAGE 2019-2020

Société ou nom : BATS DOMINIQUE	Adresse : 17 ROUTE DE TARTAS QUILLET SAINT-PIERRE	N° Siret : 40044945000016	
Nom du gérant : BATS DOMINIQUE		N° CACG : 0	
Téléphone : 0558735276	CP et Commune : 40400 AUDON	N° redevable AEAG : 40018401C	
Portable : 0685325835	Mail : 0		

Périmètre Élémentaire (PE)	Type de ressource	Nom ressource	Volume de la retenue (m³)	Hors Etiage 2019-2020*		
				Debit Autorisé (m³/h)	Volume Autorisé (m³)	Surface Autorisée (ha)
Aval-Campagne	Cours d'eau	<b>Ruisseau de Menet affluent Midouze Q2690250</b>			9100	4,55

points associés

N° PPT	Dpt	Commune	Lieu dit	Cadastre	Dispositif de mesure
38847	40	TARTAS	MENET	G798	WA0113324

**Merci de vérifier les informations ci-dessus. Si des informations s'avèrent erronées, veuillez en informer IRRIGADOUR par retour courrier ou par mél : [accueil@irrigadour.fr](mailto:accueil@irrigadour.fr)**

\*Période hors étiage différente suivant le périmètre élémentaire (PE) : du 01/11 au 30/04 pour les PE 3-140-141-148-149-150-151-152-155 ; pour les autres 01/11 au 31/05

## AUTORISATIONS DE PRELEVEMENTS AU TITRE DE LA LOI SUR L'EAU CAMPAGNE D'IRRIGATION HORS ETIAGE 2019-2020

Société ou nom : EARL DE BLANQUEFORT	Adresse : DUFAOU	N° Siret :	40086696800011
Nom du gérant : SAINT ORENS DANIEL		N° CACG :	
Téléphone : 0558451328	CP et Commune : 40270 LARRIVIERE-SAINT-SAVIN	N° redevable AEAG :	40145412B
Portable : 0685334971	Mail : 0		

Périmètre Élémentaire (PE)	Type de ressource	Nom ressource	Volume de la retenue (m³)	Hors Etiage 2019-2020*		
				Debit Autorisé (m³/h)	Volume Autorisé (m³)	Surface Autorisée (ha)
Aire Aval-Audon	Cours d'eau	<b>Rivière BOIS DES PINS</b>			63000	63

points associés

N° PPT	Dpt	Commune	Lieu dit	Cadastre	Dispositif de mesure
38139	40	RENUNG	MOULIN DU HAOU	C714	Inutile

**Merci de vérifier les informations ci-dessus. Si des informations s'avèrent erronées, veuillez en informer IRRIGADOUR par retour courrier ou par mél : [accueil@irrigadour.fr](mailto:accueil@irrigadour.fr)**

## AUTORISATIONS DE PRELEVEMENTS AU TITRE DE LA LOI SUR L'EAU CAMPAGNE D'IRRIGATION HORS ETIAGE 2019-2020

Société ou nom : EARL MARCEL	Adresse : LAPOUYLLANNE	N° Siret : 40099020600015	
Nom du gérant : A renseigner A renseigner		N° CACG : 0	
Téléphone : 0558893506	CP et Commune : 40360 DONZACQ	N° redevable AEAG : 40090404A	
Portable : 0682758397	Mail : roland.marcel@wanadoo.fr		

Périmètre Élémentaire (PE)	Type de ressource	Nom ressource	Volume de la retenue (m³)	Hors Etiage 2019-2020*		
				Debit Autorisé (m³/h)	Volume Autorisé (m³)	Surface Autorisée (ha)
Luys	Cours d'eau	<b>Rivière MARSENQUERE</b>			5000	1,25

points associés

N° PPT	Dpt	Commune	Lieu dit	Cadastre	Dispositif de mesure
32041	40	DONZACQ	MARSENQUERE	B470	en cours
12225	40	DONZACQ	MARSENQUERE	B470	Inutile

Périmètre Élémentaire (PE)	Type de ressource	Nom ressource	Volume de la retenue (m³)	Hors Etiage 2019-2020*		
				Debit Autorisé (m³/h)	Volume Autorisé (m³)	Surface Autorisée (ha)
Luys	Source	<b>SOURCE ET RUISSELLEMENT</b>			4000	1

points associés

N° PPT	Dpt	Commune	Lieu dit	Cadastre	Dispositif de mesure
35365	40	DONZACQ	MARSENQUERE	D99	Inutile

**Merci de vérifier les informations ci-dessus. Si des informations s'avèrent erronées, veuillez en informer IRRIGADOUR par retour courrier ou par mél : [accueil@irrigadour.fr](mailto:accueil@irrigadour.fr)**

\*Période hors étiage différente suivant le périmètre élémentaire (PE) : du 01/11 au 30/04 pour les PE 3-140-141-148-149-150-151-152-155 ; pour les autres 01/11 au 31/05



## AUTORISATIONS DE PRELEVEMENTS AU TITRE DE LA LOI SUR L'EAU CAMPAGNE D'IRRIGATION HORS ETIAGE 2019-2020

Société ou nom : EARL DE CARRATAI	Adresse : CARRATAI	N° Siret : 40119405500018
Nom du gérant : DUBREUIL THOMAS		N° CACG :
Téléphone : 0558445839	CP et Commune : 40320 SORBETS	N° redevable AEAG : 40305406B
Portable : 0608988110	Mail : vivianejeanmarc@wanadoo.fr	

Périmètre Élémentaire (PE)	Type de ressource	Nom ressource	Volume de la retenue (m³)	Hors Etiage 2019-2020*		
				Debit Autorisé (m³/h)	Volume Autorisé (m³)	Surface Autorisée (ha)
Aire Aval-Audon	Cours d'eau	<b>Rivière Bahus alimentée par CACG/MIRAMONT</b>		30	1000	2,5

points associés

N° PPT	Dpt	Commune	Lieu dit	Cadastré	Dispositif de mesure
	40	SORBETS	PIROULET		WA142A0193
16509	40	SORBETS	CONDOU	A122	en cours
	40	SORBETS	CONDOU	A122	WA142A0193

**Merci de vérifier les informations ci-dessus. Si des informations s'avèrent erronées, veuillez en informer IRRIGADOUR par retour courrier ou par mél : [accueil@irrigadour.fr](mailto:accueil@irrigadour.fr)**

\*Période hors étiage différente suivant le périmètre élémentaire (PE) : du 01/11 au 30/04 pour les PE 3-140-141-148-149-150-151-152-155 ; pour les autres 01/11 au 31/05

## AUTORISATIONS DE PRELEVEMENTS AU TITRE DE LA LOI SUR L'EAU CAMPAGNE D'IRRIGATION HORS ETIAGE 2019-2020

Société ou nom : GAEC DU LAURIER	Adresse : Au laurier	N° Siret : 40120170200016
Nom du gérant : RIGAUD Murielle		N° CACG :
Téléphone : 0562696289	CP et Commune : 32400 SAINT-MONT	N° redevable AEAG : 32398400B
Portable : 0687074525	Mail : muriellerigaud@orange.fr	

Périmètre Élémentaire (PE)	Type de ressource	Nom ressource	Volume de la retenue (m³)	Hors Etiage 2019-2020*		
				Debit Autorisé (m³/h)	Volume Autorisé (m³)	Surface Autorisée (ha)
Adour Amont	Nappe d'accompagnement	<b>NAPPE ACCOMPAGNEMENT ISOCHROME 90</b>			13357	

points associés

N° PPT	Dpt	Commune	Lieu dit	Cadastre	Dispositif de mesure
	32	CORNEILLAN			01331781

Périmètre Élémentaire (PE)	Type de ressource	Nom ressource	Volume de la retenue (m³)	Hors Etiage 2019-2020*		
				Debit Autorisé (m³/h)	Volume Autorisé (m³)	Surface Autorisée (ha)
Adour Amont	Cours d'eau	<b>ADOIR CANAUX ET SES AFFLUENTS</b>			79610	

points associés

N° PPT	Dpt	Commune	Lieu dit	Cadastre	Dispositif de mesure
	32	SAINT-MONT	ECHARTIGADE		WA01331728
	32	SAINT-MONT	RISCLE OUEST		WA01331188

**Merci de vérifier les informations ci-dessus. Si des informations s'avèrent erronées, veuillez en informer IRRIGADOUR par retour courrier ou par mél : [accueil@irrigadour.fr](mailto:accueil@irrigadour.fr)**

\*Période hors étiage différente suivant le périmètre élémentaire (PE) : du 01/11 au 30/04 pour les PE 3-140-141-148-149-150-151-152-155 ; pour les autres 01/11 au 31/05

## AUTORISATIONS DE PRELEVEMENTS AU TITRE DE LA LOI SUR L'EAU CAMPAGNE D'IRRIGATION HORS ETIAGE 2019-2020

Société ou nom : GAEC FERME BIROUCA	Adresse : ROUTE DE PONTONX	N° Siret : 40127846000019	
Nom du gérant : CABANNES BENOIT		N° CACG : 0	
Téléphone : 0558977030	CP et Commune : 40250 MUGRON	N° redevable AEAG : 40201415A0	
Portable : 0682912834	Mail : cabannesbenoit@orange.fr		

Périmètre Élémentaire (PE)	Type de ressource	Nom ressource	Volume de la retenue (m³)	Hors Etiage 2019-2020*		
				Debit Autorisé (m³/h)	Volume Autorisé (m³)	Surface Autorisée (ha)
Aire Aval-Audon	Source	<b>RUISSELLEMENT</b>			2200	1,47

points associés

N° PPT	Dpt	Commune	Lieu dit	Cadastre	Dispositif de mesure
41825	40	SOUPROSSE	HILLON	K129	Inutile

**Merci de vérifier les informations ci-dessus. Si des informations s'avèrent erronées, veuillez en informer IRRIGADOUR par retour courrier ou par mél : [accueil@irrigadour.fr](mailto:accueil@irrigadour.fr)**

\*Période hors étiage différente suivant le périmètre élémentaire (PE) : du 01/11 au 30/04 pour les PE 3-140-141-148-149-150-151-152-155 ; pour les autres 01/11 au 31/05

## AUTORISATIONS DE PRELEVEMENTS AU TITRE DE LA LOI SUR L'EAU CAMPAGNE D'IRRIGATION HORS ETIAGE 2019-2020

Société ou nom : EARL CAZAUTETS	Adresse : ROUTE DE LANNUX	N° Siret : 40131522100010	
Nom du gérant : CAZAUTETS Marie-Christine		N° CACG :	
Téléphone : 0562084141	CP et Commune : 32400 SEGOS	N° redevable AEAG :	32424415B
Portable : 0695362551	Mail : pubadour@sfr.fr		

Périmètre Élémentaire (PE)	Type de ressource	Nom ressource	Volume de la retenue (m³)	Hors Etiage 2019-2020*		
				Debit Autorisé (m³/h)	Volume Autorisé (m³)	Surface Autorisée (ha)
Lées	Retenue déconnectée	<b>Pitchole_32424005</b>			30000	

points associés

N° PPT	Dpt	Commune	Lieu dit	Cadastre	Dispositif de mesure
	32	SEGOS	Pitchole		

**Merci de vérifier les informations ci-dessus. Si des informations s'avèrent erronées, veuillez en informer IRRIGADOUR par retour courrier ou par mél : [accueil@irrigadour.fr](mailto:accueil@irrigadour.fr)**

## AUTORISATIONS DE PRELEVEMENTS AU TITRE DE LA LOI SUR L'EAU CAMPAGNE D'IRRIGATION HORS ETIAGE 2019-2020

Société ou nom : SAINT LEZER PIERRE	Adresse : 1562 ROUTE DU BAS ARMAGNAC	N° Siret : 40143833800014	
Nom du gérant : SAINT LEZER PIERRE		N° CACG : 0	
Téléphone : 0558440166	CP et Commune : 40270 CASTANDET	N° redevable AEAG : 40070400A	
Portable : 0680069418	Mail : p.saint-lezer@orange.fr		

Périmètre Élémentaire (PE)	Type de ressource	Nom ressource	Volume de la retenue (m³)	Hors Etiage 2019-2020*		
				Debit Autorisé (m³/h)	Volume Autorisé (m³)	Surface Autorisée (ha)
Aire Aval-Audon	Source	<b>SOURCE ET RUISSELLEMENT</b>			20000	10

points associés

N° PPT	Dpt	Commune	Lieu dit	Cadastre	Dispositif de mesure
38110	40	SAINT-GEIN	TOULET	ZA38	Inutile

**Merci de vérifier les informations ci-dessus. Si des informations s'avèrent erronées, veuillez en informer IRRIGADOUR par retour courrier ou par mél : [accueil@irrigadour.fr](mailto:accueil@irrigadour.fr)**

\*Période hors étiage différente suivant le périmètre élémentaire (PE) : du 01/11 au 30/04 pour les PE 3-140-141-148-149-150-151-152-155 ; pour les autres 01/11 au 31/05

## AUTORISATIONS DE PRELEVEMENTS AU TITRE DE LA LOI SUR L'EAU CAMPAGNE D'IRRIGATION HORS ETIAGE 2019-2020

Société ou nom : DANCEDE MONIQUE      Adresse : LD GENTILLE      N° Siret : 40180492700010  
 Nom du gérant : DANCEDE Monique      N° CACG : 0  
 Téléphone : 0562670191      CP et Commune : 32170 MONT-DE-MARRAST      N° redevable AEAG :  
 Portable : 0686909580      Mail : monique.dancede@orange.fr

Périmètre Élémentaire (PE)	Type de ressource	Nom ressource	Volume de la retenue (m³)	Hors Etiage 2019-2020*		
				Debit Autorisé (m³/h)	Volume Autorisé (m³)	Surface Autorisée (ha)
Adour Amont	Cours d'eau	<b>Canal gere par l'ASA d'AURENSAN MARSAC SARNIGUET</b>		40	1862	0,98

points associés

N° PPT	Dpt	Commune	Lieu dit	Cadastre	Dispositif de mesure
	65	AURENSAN		B527	WA043A301

Périmètre Élémentaire (PE)	Type de ressource	Nom ressource	Volume de la retenue (m³)	Hors Etiage 2019-2020*		
				Debit Autorisé (m³/h)	Volume Autorisé (m³)	Surface Autorisée (ha)
Adour Amont	Nappe d'accompagnement	<b>Nappe alluviale de l'Adour Isochrone 90</b>		40	1360	0,68

points associés

N° PPT	Dpt	Commune	Lieu dit	Cadastre	Dispositif de mesure
	65	AURENSAN		D382	WA043A301
	65	AURENSAN		A145	WA043A301
	65	ANDREST		ZC43	WA043A301
	65	AURENSAN		D33	WA043A301

**Merci de vérifier les informations ci-dessus. Si des informations s'avèrent erronées, veuillez en informer IRRIGADOUR par retour courrier ou par mél : [accueil@irrigadour.fr](mailto:accueil@irrigadour.fr)**

\*Période hors étiage différente suivant le périmètre élémentaire (PE) : du 01/11 au 30/04 pour les PE 3-140-141-148-149-150-151-152-155 ; pour les autres 01/11 au 31/05

## AUTORISATIONS DE PRELEVEMENTS AU TITRE DE LA LOI SUR L'EAU CAMPAGNE D'IRRIGATION HORS ETIAGE 2019-2020

Société ou nom : LAFITTE OLIVIER	Adresse : 564 CHEMIN DE LATAULADE	N° Siret : 40187987900013	
Nom du gérant : LAFITTE OLIVIER		N° CACG : 0	
Téléphone : 0558794416	CP et Commune : 40700 SAINT-CRICQ-CHALOSSE	N° redevable AEAG : 40253001A0	
Portable : 0680361278	Mail : jl.lafitte@wanadoo.fr		

Périmètre Élémentaire (PE)	Type de ressource	Nom ressource	Volume de la retenue (m³)	Hors Etiage 2019-2020*		
				Debit Autorisé (m³/h)	Volume Autorisé (m³)	Surface Autorisée (ha)
Louts	Cours d'eau	<b>Rivière Louts</b>			11208	10

points associés

N° PPT	Dpt	Commune	Lieu dit	Cadastre	Dispositif de mesure
33355	40	BRASSEMPOUY	JUDIOUS	ZA32	Inutile

**Merci de vérifier les informations ci-dessus. Si des informations s'avèrent erronées, veuillez en informer IRRIGADOUR par retour courrier ou par mél : [accueil@irrigadour.fr](mailto:accueil@irrigadour.fr)**

## AUTORISATIONS DE PRELEVEMENTS AU TITRE DE LA LOI SUR L'EAU CAMPAGNE D'IRRIGATION HORS ETIAGE 2019-2020

Société ou nom : AGUADO BEATRICE	Adresse : 75 CHEMIN DE HEOURE	N° Siret : 40191048400013	
Nom du gérant : AGUADO BEATRICE		N° CACG : 0	
Téléphone : 0558445172	CP et Commune : 40320 CASTELNAU-TURSAN	N° redevable AEAG : 40072404B	
Portable : 0631551678	Mail : 0		

Périmètre Élémentaire (PE)	Type de ressource	Nom ressource	Volume de la retenue (m³)	Hors Etiage 2019-2020*		
				Debit Autorisé (m³/h)	Volume Autorisé (m³)	Surface Autorisée (ha)
Aire Aval-Audon	Cours d'eau	<b>Rivière Lescoullis</b>			15000	15

points associés

N° PPT	Dpt	Commune	Lieu dit	Cadastre	Dispositif de mesure
36169	40	CASTELNAU-TURSAN	PEOU	A474	Inutile

**Merci de vérifier les informations ci-dessus. Si des informations s'avèrent erronées, veuillez en informer IRRIGADOUR par retour courrier ou par mél : [accueil@irrigadour.fr](mailto:accueil@irrigadour.fr)**

\*Période hors étiage différente suivant le périmètre élémentaire (PE) : du 01/11 au 30/04 pour les PE 3-140-141-148-149-150-151-152-155 ; pour les autres 01/11 au 31/05



## AUTORISATIONS DE PRELEVEMENTS AU TITRE DE LA LOI SUR L'EAU CAMPAGNE D'IRRIGATION HORS ETIAGE 2019-2020

Société ou nom : SCEA SUPPI	Adresse : 1185 ROUTE DU PIN FRANC	N° Siret : 40194818700018
Nom du gérant : SUPPI HERVE		N° CACG : 0
Téléphone : 0558452745	CP et Commune : 40190 SAINT-GEIN	N° redevable AEAG :
Portable : 0620741804	Mail : hsuppi@gmail.com	

Périmètre Élémentaire (PE)	Type de ressource	Nom ressource	Volume de la retenue (m³)	Hors Etiage 2019-2020*		
				Debit Autorisé (m³/h)	Volume Autorisé (m³)	Surface Autorisée (ha)
Midour Aval	Cours d'eau	<b>Rivière BERDOULET Q21-0400</b>			2505	

points associés

N° PPT	Dpt	Commune	Lieu dit	Cadastre	Dispositif de mesure
34639	40	HONTANX	BERDOULET	B47	00WZP061157

Périmètre Élémentaire (PE)	Type de ressource	Nom ressource	Volume de la retenue (m³)	Hors Etiage 2019-2020*		
				Debit Autorisé (m³/h)	Volume Autorisé (m³)	Surface Autorisée (ha)
Midour Aval	Nappe d'accompagnement	<b>NAPPE DU MIOCENE (ARMAGNAC)</b>			28220	

points associés

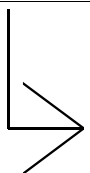
N° PPT	Dpt	Commune	Lieu dit	Cadastre	Dispositif de mesure
41536	40	HONTANX	TATILLON	A74	04WLI69602
38934	40	SAINT-GEIN	DURE	C79	15AEI102530

**Merci de vérifier les informations ci-dessus. Si des informations s'avèrent erronées, veuillez en informer IRRIGADOUR par retour courrier ou par mél : [accueil@irrigadour.fr](mailto:accueil@irrigadour.fr)**

## AUTORISATIONS DE PRELEVEMENTS AU TITRE DE LA LOI SUR L'EAU CAMPAGNE D'IRRIGATION HORS ETIAGE 2019-2020

Société ou nom : EARL DE FLAQUET	Adresse : Flaquet	N° Siret : 40223241700012
Nom du gérant : DAMINATO Christophe		N° CACG : 0
Téléphone : 0	CP et Commune : 32460 LE HOUGA	N° redevable AEAG :
Portable : 00	Mail : 0	

Périmètre Élémentaire (PE)	Type de ressource	Nom ressource	Volume de la retenue (m³)	Hors Etiage 2019-2020*		
				Debit Autorisé (m³/h)	Volume Autorisé (m³)	Surface Autorisée (ha)
Midour Amont	Retenue déconnectée	<b>Plantieux_32291002</b>		40	15000	



points associés

N° PPT	Dpt	Commune	Lieu dit	Cadastre	Dispositif de mesure
	32	MORMES	Plantieux		

**Merci de vérifier les informations ci-dessus. Si des informations s'avèrent erronées, veuillez en informer IRRIGADOUR par retour courrier ou par mél : [accueil@irrigadour.fr](mailto:accueil@irrigadour.fr)**

\*Période hors étiage différente suivant le périmètre élémentaire (PE) : du 01/11 au 30/04 pour les PE 3-140-141-148-149-150-151-152-155 ; pour les autres 01/11 au 31/05

## AUTORISATIONS DE PRELEVEMENTS AU TITRE DE LA LOI SUR L'EAU CAMPAGNE D'IRRIGATION HORS ETIAGE 2019-2020

Société ou nom : EARL LAMARQUE	Adresse : 9 route du lavoir	N° Siret : 40233013800015
Nom du gérant : LAMARQUE Jean-Pascal		N° CACG : 0
Téléphone : 0562315036	CP et Commune : 65320 OROIX	N° redevable AEAG :
Portable : 0675943465	Mail : jean-pascal.lamarque@orange.fr	

Périmètre Élémentaire (PE)	Type de ressource	Nom ressource	Volume de la retenue (m³)	Hors Etiage 2019-2020*		
				Debit Autorisé (m³/h)	Volume Autorisé (m³)	Surface Autorisée (ha)
Adour Amont	Cours d'eau	<b>LYS REALIMENTE ASA DE LA VALLEE DU LYS</b>		60	1650	

points associés

N° PPT	Dpt	Commune	Lieu dit	Cadastre	Dispositif de mesure
	64	PONSON-DESSUS	LARRABOS		117025

**Merci de vérifier les informations ci-dessus. Si des informations s'avèrent erronées, veuillez en informer IRRIGADOUR par retour courrier ou par mél : [accueil@irrigadour.fr](mailto:accueil@irrigadour.fr)**

## AUTORISATIONS DE PRELEVEMENTS AU TITRE DE LA LOI SUR L'EAU CAMPAGNE D'IRRIGATION HORS ETIAGE 2019-2020

Société ou nom : CABON ALEXANDRE	Adresse : LES AOUQUES	N° Siret : 40275862700028	
Nom du gérant : CABON ALEXANDRE		N° CACG : 0	
Téléphone : 0558571232	CP et Commune : 40370 BEYLONGUE	N° redevable AEAG : 40285406C	
Portable : 0608310009	Mail : alexandre.cabon@wanadoo.fr		

Périmètre Élémentaire (PE)	Type de ressource	Nom ressource	Volume de la retenue (m³)	Hors Etiage 2019-2020*		
				Debit Autorisé (m³/h)	Volume Autorisé (m³)	Surface Autorisée (ha)
Aval-Campagne	Cours d'eau	<b>Rivière SUZAN</b>		90	53118	

points associés

N° PPT	Dpt	Commune	Lieu dit	Cadastre	Dispositif de mesure
13399	40	SAINT-YAGUEN	FONTAINE St JACQUES	B27	E01ZK1864098

**Merci de vérifier les informations ci-dessus. Si des informations s'avèrent erronées, veuillez en informer IRRIGADOUR par retour courrier ou par mél : [accueil@irrigadour.fr](mailto:accueil@irrigadour.fr)**

\*Période hors étiage différente suivant le périmètre élémentaire (PE) : du 01/11 au 30/04 pour les PE 3-140-141-148-149-150-151-152-155 ; pour les autres 01/11 au 31/05

## AUTORISATIONS DE PRELEVEMENTS AU TITRE DE LA LOI SUR L'EAU CAMPAGNE D'IRRIGATION HORS ETIAGE 2019-2020

Société ou nom : EARL DU PEYRA	Adresse : 132 AVENUE GEORGES CLEMENCEAU	N° Siret : 40317496400011	
Nom du gérant : LESPARRE GENEVIEVE		N° CACG : 0	
Téléphone : 0558908526	CP et Commune : 40100 DAX	N° redevable AEAG : 40228403B0	
Portable : 0650566135	Mail : michel.lesparre@orange.fr		

Périmètre Élémentaire (PE)	Type de ressource	Nom ressource	Volume de la retenue (m³)	Hors Etiage 2019-2020*		
				Debit Autorisé (m³/h)	Volume Autorisé (m³)	Surface Autorisée (ha)
Luys	Source	<b>SOURCE ET RUISSELLEMENT</b>			4500	4,29

points associés

N° PPT	Dpt	Commune	Lieu dit	Cadastre	Dispositif de mesure
39042	40	POMAREZ	PEYRA	G135	Inutile

**Merci de vérifier les informations ci-dessus. Si des informations s'avèrent erronées, veuillez en informer IRRIGADOUR par retour courrier ou par mél : [accueil@irrigadour.fr](mailto:accueil@irrigadour.fr)**

## AUTORISATIONS DE PRELEVEMENTS AU TITRE DE LA LOI SUR L'EAU CAMPAGNE D'IRRIGATION HORS ETIAGE 2019-2020

Société ou nom : BONNECARRERE DENIS      Adresse : 12 chemin du Lardou      N° Siret : 40342328800014  
 Nom du gérant : BONNECARRERE Denis      N° CACG : 0  
 Téléphone : 0562966954      CP et Commune : 65140 LESCURRY      N° redevable AEAG :  
 Portable : 0637368374      Mail : denis.bonniecarrere01@orange.fr

Périmètre Élémentaire (PE)	Type de ressource	Nom ressource	Volume de la retenue (m³)	Hors Etiage 2019-2020*		
				Debit Autorisé (m³/h)	Volume Autorisé (m³)	Surface Autorisée (ha)
Adour Amont	Cours d'eau	<b>Systeme Alaric</b>		45	8900	

points associés

N° PPT	Dpt	Commune	Lieu dit	Cadastre	Dispositif de mesure
	65	ESCONDEAUX		D125	ZR10371

Périmètre Élémentaire (PE)	Type de ressource	Nom ressource	Volume de la retenue (m³)	Hors Etiage 2019-2020*		
				Debit Autorisé (m³/h)	Volume Autorisé (m³)	Surface Autorisée (ha)
Adour Amont	Cours d'eau	<b>L'Aule</b>		45	13772	

points associés

N° PPT	Dpt	Commune	Lieu dit	Cadastre	Dispositif de mesure
	65	ESCONDEAUX		B90	ZR2226

**Merci de vérifier les informations ci-dessus. Si des informations s'avèrent erronées, veuillez en informer IRRIGADOUR par retour courrier ou par mél : [accueil@irrigadour.fr](mailto:accueil@irrigadour.fr)**

\*Période hors étiage différente suivant le périmètre élémentaire (PE) : du 01/11 au 30/04 pour les PE 3-140-141-148-149-150-151-152-155 ; pour les autres 01/11 au 31/05

## AUTORISATIONS DE PRELEVEMENTS AU TITRE DE LA LOI SUR L'EAU CAMPAGNE D'IRRIGATION HORS ETIAGE 2019-2020

Société ou nom : DAUGA FABIENNE	Adresse : 1635 ROUTE DE PAU BERDUC	N° Siret : 40369589300012	
Nom du gérant : DAUGA FABIENNE		N° CACG : 0	
Téléphone : 0558761414	CP et Commune : 40500 EYRES-MONCUBE	N° redevable AEAG : 40098004A	
Portable : 0623817172	Mail : 0		

Périmètre Élémentaire (PE)	Type de ressource	Nom ressource	Volume de la retenue (m³)	Hors Etiage 2019-2020*		
				Debit Autorisé (m³/h)	Volume Autorisé (m³)	Surface Autorisée (ha)
Aire Aval-Audon	Source	<b>RUISSELLEMENT</b>			12758	7,09

points associés

N° PPT	Dpt	Commune	Lieu dit	Cadastre	Dispositif de mesure
41868	40	EYRES-MONCUBE	BERDU	B284	Inutile

Périmètre Élémentaire (PE)	Type de ressource	Nom ressource	Volume de la retenue (m³)	Hors Etiage 2019-2020*		
				Debit Autorisé (m³/h)	Volume Autorisé (m³)	Surface Autorisée (ha)
Aire Aval-Audon	Source	<b>RUISSELLEMENT</b>			1892	1,05

points associés

N° PPT	Dpt	Commune	Lieu dit	Cadastre	Dispositif de mesure
41927	40	EYRES-MONCUBE	BERDUC	B279	Inutile

**Merci de vérifier les informations ci-dessus. Si des informations s'avèrent erronées, veuillez en informer IRRIGADOUR par retour courrier ou par mél : [accueil@irrigadour.fr](mailto:accueil@irrigadour.fr)**

## AUTORISATIONS DE PRELEVEMENTS AU TITRE DE LA LOI SUR L'EAU CAMPAGNE D'IRRIGATION HORS ETIAGE 2019-2020

Société ou nom : EARL DE LOUSTAOU	Adresse : 2340 CHEMIN ARRIEES	N° Siret : 40371405800019	
Nom du gérant : A RENSEIGNER A RENSEIGNER		N° CACG : 0	
Téléphone : 0	CP et Commune : 40700 SAINTE-COLOMBE	N° redevable AEAG :	
Portable : 0676753522	Mail : dutoyaphilippe@orange.fr		

Périmètre Élémentaire (PE)	Type de ressource	Nom ressource	Volume de la retenue (m³)	Hors Etiage 2019-2020*		
				Debit Autorisé (m³/h)	Volume Autorisé (m³)	Surface Autorisée (ha)
Louts	Cours d'eau	<b>Rivière FONTAINE DE HILLOUCAT Q3060510</b>		0	20000	16

points associés

N° PPT	Dpt	Commune	Lieu dit	Cadastre	Dispositif de mesure
	40	DOAZIT	HILLOUCAT		Inutile

**Merci de vérifier les informations ci-dessus. Si des informations s'avèrent erronées, veuillez en informer IRRIGADOUR par retour courrier ou par mél : [accueil@irrigadour.fr](mailto:accueil@irrigadour.fr)**



## AUTORISATIONS DE PRELEVEMENTS AU TITRE DE LA LOI SUR L'EAU CAMPAGNE D'IRRIGATION HORS ETIAGE 2019-2020

Société ou nom : EARL DU COMMERCANT	Adresse : CH BARTHETE LE HAUT QUATIER DU BOUDALAT	N° Siret : 40371407400016	
Nom du gérant : LAFFITTE Jean-Pierre		N° CACG : 0	
Téléphone : 0562094043	CP et Commune : 32720 BARCELONNE-DU-GERS	N° redevable AEAG : 32027412A	
Portable : 0681512758	Mail : laffitte.commercant@orange.fr		

				<b>Hors Etiage 2019-2020*</b>		
Périmètre Élémentaire (PE)	Type de ressource	Nom ressource	Volume de la retenue (m³)	Débit Autorisé (m³/h)	Volume Autorisé (m³)	Surface Autorisée (ha)
Adour Amont	Nappe d'accompagnement	<b>NAPPE ACCOMPAGNEMENT ISOCHRONNE 90</b>		36	3000	

points associés

N° PPT	Dpt	Commune	Lieu dit	Cadaastre	Dispositif de mesure
	32	BARCELONNE-DU-GERS	BARTHETE		WA0113495

**Merci de vérifier les informations ci-dessus. Si des informations s'avèrent erronées, veuillez en informer IRRIGADOUR par retour courrier ou par mél : [accueil@irrigadour.fr](mailto:accueil@irrigadour.fr)**

\*Période hors étiage différente suivant le périmètre élémentaire (PE) : du 01/11 au 30/04 pour les PE 3-140-141-148-149-150-151-152-155 ; pour les autres 01/11 au 31/05

## AUTORISATIONS DE PRELEVEMENTS AU TITRE DE LA LOI SUR L'EAU CAMPAGNE D'IRRIGATION HORS ETIAGE 2019-2020

Société ou nom : EARL DOUMBLAOU	Adresse : 121 CHEMIN BARON	N° Siret : 40380179800014
Nom du gérant : PEYRAUBE DANIEL		N° CACG : 0
Téléphone : 0	CP et Commune : 40700 CASTAIGNOS-SOUSLENS	N° redevable AEAG :
Portable : 00	Mail : 0	

Périmètre Élémentaire (PE)	Type de ressource	Nom ressource	Volume de la retenue (m³)	Hors Etiage 2019-2020*		
				Debit Autorisé (m³/h)	Volume Autorisé (m³)	Surface Autorisée (ha)
Luys	Retenue déconnectée	<b>Reservoir Tort (30000 m³)</b>			12000	

points associés

N° PPT	Dpt	Commune	Lieu dit	Cadastre	Dispositif de mesure
	40	CASTAIGNOS-SOUSLENS	TORT	C89,90,92,93,133,134	19ACI001763

Périmètre Élémentaire (PE)	Type de ressource	Nom ressource	Volume de la retenue (m³)	Hors Etiage 2019-2020*		
				Debit Autorisé (m³/h)	Volume Autorisé (m³)	Surface Autorisée (ha)
Aire Aval-Audon	Cours d'eau	<b>RUISSELLEMENT</b>			30000	

points associés

N° PPT	Dpt	Commune	Lieu dit	Cadastre	Dispositif de mesure
	40	CASTAIGNOS-SOUSLENS	TORT	C	INUTILE

**Merci de vérifier les informations ci-dessus. Si des informations s'avèrent erronées, veuillez en informer IRRIGADOUR par retour courrier ou par mél : [accueil@irrigadour.fr](mailto:accueil@irrigadour.fr)**

## AUTORISATIONS DE PRELEVEMENTS AU TITRE DE LA LOI SUR L'EAU CAMPAGNE D'IRRIGATION HORS ETIAGE 2019-2020

Société ou nom : LAVIELLE ERIC	Adresse : 385 CHEMIN DE LOUSTALET	N° Siret : 40383079700011	
Nom du gérant : LAVIELLE ERIC		N° CACG : 0	
Téléphone : 0559563294	CP et Commune : 40390 SAINTE-MARIE-DE-GOSSE	N° redevable AEAG : 40271402B	
Portable : 00	Mail : 0		

Périmètre Élémentaire (PE)	Type de ressource	Nom ressource	Volume de la retenue (m³)	Hors Etiage 2019-2020*		
				Debit Autorisé (m³/h)	Volume Autorisé (m³)	Surface Autorisée (ha)
St Vincent-Gaves	Cours d'eau	<b>Ruisseau de Libourne Q3531260</b>		20	2000	0,5

points associés

N° PPT	Dpt	Commune	Lieu dit	Cadastre	Dispositif de mesure
13280	40	SAINTE-MARIE-DE-GOSSE	MARTICOT	A543	99WZO27063

**Merci de vérifier les informations ci-dessus. Si des informations s'avèrent erronées, veuillez en informer IRRIGADOUR par retour courrier ou par mél : [accueil@irrigadour.fr](mailto:accueil@irrigadour.fr)**

## AUTORISATIONS DE PRELEVEMENTS AU TITRE DE LA LOI SUR L'EAU CAMPAGNE D'IRRIGATION HORS ETIAGE 2019-2020

Société ou nom : DUCASSE THIERRY	Adresse : MAISON HA	N° Siret : 40401249400013	
Nom du gérant : DUCASSE THIERRY		N° CACG : 0	
Téléphone : 0558893977	CP et Commune : 40330 CASTEL-SARRAZIN	N° redevable AEAG : 40074417A	
Portable : 0608108342	Mail : ducasse.th@orange.fr		

Périmètre Élémentaire (PE)	Type de ressource	Nom ressource	Volume de la retenue (m³)	Hors Etiage 2019-2020*		
				Debit Autorisé (m³/h)	Volume Autorisé (m³)	Surface Autorisée (ha)
Luys	Source	<b>RUISSELLEMENT</b>			5600	3,73

points associés

N° PPT	Dpt	Commune	Lieu dit	Cadastre	Dispositif de mesure
42159	40	CASTEL-SARRAZIN	TAILLADE	ZK166	Inutile

**Merci de vérifier les informations ci-dessus. Si des informations s'avèrent erronées, veuillez en informer IRRIGADOUR par retour courrier ou par mél : [accueil@irrigadour.fr](mailto:accueil@irrigadour.fr)**

## AUTORISATIONS DE PRELEVEMENTS AU TITRE DE LA LOI SUR L'EAU CAMPAGNE D'IRRIGATION HORS ETIAGE 2019-2020

Société ou nom : EARL DEHEZ	Adresse : Le Bourdalat	N° Siret : 40412141000017	
Nom du gérant : DEHEZ Gérard		N° CACG :	
Téléphone : 0562094834	CP et Commune : 32720 BARCELONNE-DU-GERS	N° redevable AEAG : 32027407B	
Portable : 0681860918	Mail : g.dehez@gmx.com		

Périmètre Élémentaire (PE)	Type de ressource	Nom ressource	Volume de la retenue (m³)	Hors Etiage 2019-2020*		
				Debit Autorisé (m³/h)	Volume Autorisé (m³)	Surface Autorisée (ha)
Adour Amont	Nappe d'accompagnement	<b>NAPPE ACCOMPAGNEMENT HORS ISOCHRONE</b>		80	40000	

points associés

N° PPT	Dpt	Commune	Lieu dit	Cadastre	Dispositif de mesure
	32	BARCELONNE-DU-GERS	Pavoine		en cours
	32	BARCELONNE-DU-GERS	MISERE		WZI29197

Périmètre Élémentaire (PE)	Type de ressource	Nom ressource	Volume de la retenue (m³)	Hors Etiage 2019-2020*		
				Debit Autorisé (m³/h)	Volume Autorisé (m³)	Surface Autorisée (ha)
Adour Amont	Cours d'eau	<b>ADOUR CANAUX ET SES AFFLUENTS</b>		40	2000	

points associés

N° PPT	Dpt	Commune	Lieu dit	Cadastre	Dispositif de mesure
	32	BARCELONNE-DU-GERS	LANCAU		1565145210

**Merci de vérifier les informations ci-dessus. Si des informations s'avèrent erronées, veuillez en informer IRRIGADOUR par retour courrier ou par mél : [accueil@irrigadour.fr](mailto:accueil@irrigadour.fr)**

## AUTORISATIONS DE PRELEVEMENTS AU TITRE DE LA LOI SUR L'EAU CAMPAGNE D'IRRIGATION HORS ETIAGE 2019-2020

Société ou nom : TARBE GILLES	Adresse : CIRANE	N° Siret : 40412516300018	
Nom du gérant : TARBE GILLES		N° CACG : 0	
Téléphone : 0558453350	CP et Commune : 40190 PERQUIE	N° redevable AEAG : 40221001A	
Portable : 0616078746	Mail : renetarbe@orange.fr		

				Hors Etiage 2019-2020*		
Périmètre Élémentaire (PE)	Type de ressource	Nom ressource	Volume de la retenue (m³)	Débit Autorisé (m³/h)	Volume Autorisé (m³)	Surface Autorisée (ha)
Midour Aval	Cours d'eau	<b>Rivière COULAUMET Q2140500</b>			1200	0,96

points associés

N° PPT	Dpt	Commune	Lieu dit	Cadastré	Dispositif de mesure
37825	40	PERQUIE	DESTOUT	A196	Inutile

**Merci de vérifier les informations ci-dessus. Si des informations s'avèrent erronées, veuillez en informer IRRIGADOUR par retour courrier ou par mél : [accueil@irrigadour.fr](mailto:accueil@irrigadour.fr)**

\*Période hors étiage différente suivant le périmètre élémentaire (PE) : du 01/11 au 30/04 pour les PE 3-140-141-148-149-150-151-152-155 ; pour les autres 01/11 au 31/05

## AUTORISATIONS DE PRELEVEMENTS AU TITRE DE LA LOI SUR L'EAU CAMPAGNE D'IRRIGATION HORS ETIAGE 2019-2020

Société ou nom : GAEC DE DOUAT	Adresse : Douat	N° Siret : 40472998000015	
Nom du gérant : LEBLOND Stéphane		N° CACG : 0	
Téléphone : 0562084298	CP et Commune : 32720 ARBLADE-LE-BAS	N° redevable AEAG : 32004400B	
Portable : 0687176790	Mail : leblond.s.m@wanadoo.fr		

Périmètre Élémentaire (PE)	Type de ressource	Nom ressource	Volume de la retenue (m³)	Hors Etiage 2019-2020*		
				Debit Autorisé (m³/h)	Volume Autorisé (m³)	Surface Autorisée (ha)
Adour Amont	Cours d'eau	<b>NAPPE ACCOMPAGNEMENT HORS ISOCHRONE</b>		40	40000	35

points associés

N° PPT	Dpt	Commune	Lieu dit	Cadastre	Dispositif de mesure
	32	ARBLADE-LE-BAS	a berolle	AO229 212 21 3	

**Merci de vérifier les informations ci-dessus. Si des informations s'avèrent erronées, veuillez en informer IRRIGADOUR par retour courrier ou par mél : [accueil@irrigadour.fr](mailto:accueil@irrigadour.fr)**

## AUTORISATIONS DE PRELEVEMENTS AU TITRE DE LA LOI SUR L'EAU CAMPAGNE D'IRRIGATION HORS ETIAGE 2019-2020

Société ou nom : EARL DE LA LANDE	Adresse : 81 CHEMIN DE PEDEPONTAUT LA BERGERIE	N° Siret : 40482460900014	
Nom du gérant : DESTAILLATS JEAN-LOUIS		N° CACG : 0	
Téléphone : 0558792327	CP et Commune : 40700 MONSEGUR	N° redevable AEAG : 40190401B	
Portable : 0680142416	Mail : jlc.destailats@orange.fr		

Périmètre Élémentaire (PE)	Type de ressource	Nom ressource	Volume de la retenue (m³)	Hors Etiage 2019-2020*		
				Debit Autorisé (m³/h)	Volume Autorisé (m³)	Surface Autorisée (ha)
Louts	Cours d'eau	<b>Rivière CANAL DU GRABOT</b>		80	5760	

points associés

N° PPT	Dpt	Commune	Lieu dit	Cadastre	Dispositif de mesure
12729	40	MONSEGUR	SARRAILH	ZE63	W0153024

Périmètre Élémentaire (PE)	Type de ressource	Nom ressource	Volume de la retenue (m³)	Hors Etiage 2019-2020*		
				Debit Autorisé (m³/h)	Volume Autorisé (m³)	Surface Autorisée (ha)
Luys	Source	<b>SOURCE ET RUISSELLEMENT</b>			17213	11,48

points associés

N° PPT	Dpt	Commune	Lieu dit	Cadastre	Dispositif de mesure
38928	40	MONSEGUR	GUIMOUN	ZH51	Inutile

**Merci de vérifier les informations ci-dessus. Si des informations s'avèrent erronées, veuillez en informer IRRIGADOUR par retour courrier ou par mél : [accueil@irrigadour.fr](mailto:accueil@irrigadour.fr)**



## AUTORISATIONS DE PRELEVEMENTS AU TITRE DE LA LOI SUR L'EAU CAMPAGNE D'IRRIGATION HORS ETIAGE 2019-2020

Société ou nom : EARL DE POUILLAS	Adresse : CAP DE BOS	N° Siret : 40499757900010	
Nom du gérant : A renseigner A renseigner		N° CACG : 0	
Téléphone : 0558452309	CP et Commune : 40190 LE FRECHE	N° redevable AEAG : 40100405C	
Portable : 0611607138	Mail : de.pouillas@wanadoo.fr		

Périmètre Élémentaire (PE)	Type de ressource	Nom ressource	Volume de la retenue (m³)	Hors Etiage 2019-2020*		
				Debit Autorisé (m³/h)	Volume Autorisé (m³)	Surface Autorisée (ha)
Midour Aval	Cours d'eau	<b>Ruisseau de Pîoc Q21550500</b>			17000	17

points associés

N° PPT	Dpt	Commune	Lieu dit	Cadastre	Dispositif de mesure
39604	40	VILLENEUVE-DE-MARSAN	BIAT	B431	Inutile

Périmètre Élémentaire (PE)	Type de ressource	Nom ressource	Volume de la retenue (m³)	Hors Etiage 2019-2020*		
				Debit Autorisé (m³/h)	Volume Autorisé (m³)	Surface Autorisée (ha)
Midour Aval	Cours d'eau	<b>Rivière Lacquy</b>			18828	11,38

points associés

N° PPT	Dpt	Commune	Lieu dit	Cadastre	Dispositif de mesure
39655	40	LE FRECHE	CAPDOUBOS	A134	Inutile

**Merci de vérifier les informations ci-dessus. Si des informations s'avèrent erronées, veuillez en informer IRRIGADOUR par retour courrier ou par mél : [accueil@irrigadour.fr](mailto:accueil@irrigadour.fr)**

## AUTORISATIONS DE PRELEVEMENTS AU TITRE DE LA LOI SUR L'EAU CAMPAGNE D'IRRIGATION HORS ETIAGE 2019-2020

Société ou nom : FORET OLIVIER	Adresse : 9 rue de Poues	N° Siret : 40508768500021
Nom du gérant : FORET Olivier		N° CACG : 0
Téléphone : 0	CP et Commune : 65500 ARTAGNAN	N° redevable AEAG :
Portable : 0670794938	Mail : olivier.foret0652@orange.fr	

Périmètre Élémentaire (PE)	Type de ressource	Nom ressource	Volume de la retenue (m³)	Hors Etiage 2019-2020*		
				Debit Autorisé (m³/h)	Volume Autorisé (m³)	Surface Autorisée (ha)
Adour Amont	Nappe d'accompagnement	<b>Nappe alluviale de l'Adour hors Isochrone</b>		50	7100	

points associés

N° PPT	Dpt	Commune	Lieu dit	Cadastre	Dispositif de mesure
	65	ARTAGNAN		ZB4	ZR5878
	65	VIC-EN-BIGORRE		ZH9	ZR5877
	65	ARTAGNAN		C315	ZR3080
	65	VIC-EN-BIGORRE		ZH32	ZR0574
	65	VIC-EN-BIGORRE		ZH10	ZR5878

Périmètre Élémentaire (PE)	Type de ressource	Nom ressource	Volume de la retenue (m³)	Hors Etiage 2019-2020*		
				Debit Autorisé (m³/h)	Volume Autorisé (m³)	Surface Autorisée (ha)

**Merci de vérifier les informations ci-dessus. Si des informations s'avèrent erronées, veuillez en informer IRRIGADOUR par retour courrier ou par mél : [accueil@irrigadour.fr](mailto:accueil@irrigadour.fr)**

\*Période hors étiage différente suivant le périmètre élémentaire (PE) : du 01/11 au 30/04 pour les PE 3-140-141-148-149-150-151-152-155 ; pour les autres 01/11 au 31/05

## AUTORISATIONS DE PRELEVEMENTS AU TITRE DE LA LOI SUR L'EAU CAMPAGNE D'IRRIGATION HORS ETIAGE 2019-2020

Périmètre Élémentaire (PE)	Type de ressource	Nom ressource	Volume de la retenue (m³)	Hors Etiage 2019-2020*		
				Debit Autorisé (m³/h)	Volume Autorisé (m³)	Surface Autorisée (ha)
Adour Amont	Nappe d'accompagnement	<b>Nappe alluviale de l'Adour Isochrone 90</b>		50	3200	

points associés

N° PPT	Dpt	Commune	Lieu dit	Cadastre	Dispositif de mesure
	65	ARTAGNAN		A217	ZR5878
	65	VIC-EN-BIGORRE		AD92	ZR3080
	65	ARTAGNAN		C201	ZR3080
	65	ARTAGNAN		B8	ZR5814
	65	ARTAGNAN		A84	ZR5814
	65	ARTAGNAN		A131	ZR5814
	65	ARTAGNAN		A217	ZR3080

Périmètre Élémentaire (PE)	Type de ressource	Nom ressource	Volume de la retenue (m³)	Hors Etiage 2019-2020*		
				Debit Autorisé (m³/h)	Volume Autorisé (m³)	Surface Autorisée (ha)
Adour Amont	Nappe d'accompagnement	<b>Nappe alluviale de l'Adour 100m</b>		50	1850	

points associés

N° PPT	Dpt	Commune	Lieu dit	Cadastre	Dispositif de mesure
	65	ARTAGNAN		C186	ZR3080

**Merci de vérifier les informations ci-dessus. Si des informations s'avèrent erronées, veuillez en informer IRRIGADOUR par retour courrier ou par mél : [accueil@irrigadour.fr](mailto:accueil@irrigadour.fr)**

## AUTORISATIONS DE PRELEVEMENTS AU TITRE DE LA LOI SUR L'EAU CAMPAGNE D'IRRIGATION HORS ETIAGE 2019-2020

Société ou nom : CLAVE PATRICE	Adresse : 237 ROUTE DE LAGRANGE	N° Siret : 40511313500025	
Nom du gérant : CLAVE PATRICE		N° CACG : 0	
Téléphone : 0558895339	CP et Commune : 40180 HINX	N° redevable AEAG : 40126409D	
Portable : 0673599289	Mail : patrice.clave@wanadoo.fr		

Périmètre Élémentaire (PE)	Type de ressource	Nom ressource	Volume de la retenue (m³)	Hors Etiage 2019-2020*		
				Debit Autorisé (m³/h)	Volume Autorisé (m³)	Surface Autorisée (ha)
Audon-St-Vincent	Source	<b>SOURCE ET RUISSELLEMENT</b>			20000	16,53

points associés

N° PPT	Dpt	Commune	Lieu dit	Cadastre	Dispositif de mesure
35522	40	HINX	NABAILLAN	E746	Inutile

Périmètre Élémentaire (PE)	Type de ressource	Nom ressource	Volume de la retenue (m³)	Hors Etiage 2019-2020*		
				Debit Autorisé (m³/h)	Volume Autorisé (m³)	Surface Autorisée (ha)
Audon-St-Vincent	Cours d'eau	<b>Rivière POUYADE</b>			3000	1,18

points associés

N° PPT	Dpt	Commune	Lieu dit	Cadastre	Dispositif de mesure
37774	40	GOOS	COUSIN	B489	Inutile

**Merci de vérifier les informations ci-dessus. Si des informations s'avèrent erronées, veuillez en informer IRRIGADOUR par retour courrier ou par mél : [accueil@irrigadour.fr](mailto:accueil@irrigadour.fr)**

## AUTORISATIONS DE PRELEVEMENTS AU TITRE DE LA LOI SUR L'EAU CAMPAGNE D'IRRIGATION HORS ETIAGE 2019-2020

Société ou nom : EARL DE POUNELLE	Adresse : Pounelle	N° Siret : 40511365500014	
Nom du gérant : PAVAN Thierry		N° CACG : 0	
Téléphone : 0562697537	CP et Commune : 32150 CAZAUBON	N° redevable AEAG : 32096418A	
Portable : 0671993325	Mail : thierry.pavan@aliceadsl.fr		

Périmètre Élémentaire (PE)	Type de ressource	Nom ressource	Volume de la retenue (m³)	Hors Etiage 2019-2020*		
				Debit Autorisé (m³/h)	Volume Autorisé (m³)	Surface Autorisée (ha)
Douze Amont	Cours d'eau	<b>UBY</b>		50	18000	

points associés

N° PPT	Dpt	Commune	Lieu dit	Cadastre	Dispositif de mesure
	32	CAZAUBON	BOSMOUNT	AR11	01WZI30285

**Merci de vérifier les informations ci-dessus. Si des informations s'avèrent erronées, veuillez en informer IRRIGADOUR par retour courrier ou par mél : [accueil@irrigadour.fr](mailto:accueil@irrigadour.fr)**

## AUTORISATIONS DE PRELEVEMENTS AU TITRE DE LA LOI SUR L'EAU CAMPAGNE D'IRRIGATION HORS ETIAGE 2019-2020

Société ou nom : ARRAT JEAN FRANCOIS	Adresse : AU BOURG	N° Siret : 40526379900018	
Nom du gérant : ARRAT JEAN FRANCOIS		N° CACG : 0	
Téléphone : 0558033932	CP et Commune : 40190 HONTANX	N° redevable AEAG : 40127400A	
Portable : 0603215678	Mail : francois.ariat@gmail.com		

Périmètre Élémentaire (PE)	Type de ressource	Nom ressource	Volume de la retenue (m³)	Hors Etiage 2019-2020*		
				Debit Autorisé (m³/h)	Volume Autorisé (m³)	Surface Autorisée (ha)
Midour Aval	Source	<b>SOURCE ET RUISSELLEMENT</b>			24000	9,3

points associés

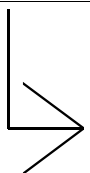
N° PPT	Dpt	Commune	Lieu dit	Cadastré	Dispositif de mesure
37503	40	HONTANX	PRIOU	G507	Inutile

**Merci de vérifier les informations ci-dessus. Si des informations s'avèrent erronées, veuillez en informer IRRIGADOUR par retour courrier ou par mél : [accueil@irrigadour.fr](mailto:accueil@irrigadour.fr)**

## AUTORISATIONS DE PRELEVEMENTS AU TITRE DE LA LOI SUR L'EAU CAMPAGNE D'IRRIGATION HORS ETIAGE 2019-2020

Société ou nom : SC DES DOMAINES DE BEARN	Adresse : BEMECOURT	N° Siret : 40791779800016	
Nom du gérant : DE BEARN Jean		N° CACG :	
Téléphone : 0232297054	CP et Commune : 27160 BRETEUIL	N° redevable AEAG : 32025402A	
Portable : 0612107088	Mail : 0		

Périmètre Élémentaire (PE)	Type de ressource	Nom ressource	Volume de la retenue (m³)	Hors Etiage 2019-2020*		
				Debit Autorisé (m³/h)	Volume Autorisé (m³)	Surface Autorisée (ha)
Douze Amont	Cours d'eau	<b>Rivière Douze alimentée par CACG (SAINT-JEAN)</b>		243	15000	



points associés

N° PPT	Dpt	Commune	Lieu dit	Cadastre	Dispositif de mesure
	32	AYZIEU			00ALQ25433

**Merci de vérifier les informations ci-dessus. Si des informations s'avèrent erronées, veuillez en informer IRRIGADOUR par retour courrier ou par mél : [accueil@irrigadour.fr](mailto:accueil@irrigadour.fr)**

\*Période hors étiage différente suivant le périmètre élémentaire (PE) : du 01/11 au 30/04 pour les PE 3-140-141-148-149-150-151-152-155 ; pour les autres 01/11 au 31/05

## AUTORISATIONS DE PRELEVEMENTS AU TITRE DE LA LOI SUR L'EAU CAMPAGNE D'IRRIGATION HORS ETIAGE 2019-2020

Société ou nom : DUBEDAT HENRI	Adresse : CHAMBARAN	N° Siret : 40801899200011	
Nom du gérant : DUBEDAT Henri		N° CACG : 0	
Téléphone : 0562692441	CP et Commune : 32400 FUSTEROUAU	N° redevable AEAG :	
Portable : 00	Mail : 0		

Périmètre Élémentaire (PE)	Type de ressource	Nom ressource	Volume de la retenue (m³)	Hors Etiage 2019-2020*		
				Debit Autorisé (m³/h)	Volume Autorisé (m³)	Surface Autorisée (ha)
Midour Amont	Retenue déconnectée	<b>la Fontaine_32135004</b>			24000	

points associés

N° PPT	Dpt	Commune	Lieu dit	Cadastre	Dispositif de mesure
	32	FUSTEROUAU	la Fontaine		

Périmètre Élémentaire (PE)	Type de ressource	Nom ressource	Volume de la retenue (m³)	Hors Etiage 2019-2020*		
				Debit Autorisé (m³/h)	Volume Autorisé (m³)	Surface Autorisée (ha)
Midour Amont	Retenue déconnectée	<b>Asparens_32135005</b>		45	20000	

points associés

N° PPT	Dpt	Commune	Lieu dit	Cadastre	Dispositif de mesure
	32	FUSTEROUAU	Asparens		

**Merci de vérifier les informations ci-dessus. Si des informations s'avèrent erronées, veuillez en informer IRRIGADOUR par retour courrier ou par mél : [accueil@irrigadour.fr](mailto:accueil@irrigadour.fr)**



## AUTORISATIONS DE PRELEVEMENTS AU TITRE DE LA LOI SUR L'EAU CAMPAGNE D'IRRIGATION HORS ETIAGE 2019-2020

Société ou nom : SCEA DU NAN	Adresse : Au Nan	N° Siret : 40816511600018
Nom du gérant : COTONAT Laurent		N° CACG :
Téléphone : 0562099815	CP et Commune : 32230 JUILLAC	N° redevable AEAG : 32164403A
Portable : 0625354341	Mail : kotton@orange.fr	

Périmètre Élémentaire (PE)	Type de ressource	Nom ressource	Volume de la retenue (m³)	Hors Etiage 2019-2020*		
				Debit Autorisé (m³/h)	Volume Autorisé (m³)	Surface Autorisée (ha)
Louet-Arros-Estéous	Cours d'eau	<b>ARROS REALIMENTE</b>				0,26

points associés

N° PPT	Dpt	Commune	Lieu dit	Cadastre	Dispositif de mesure
	32	JUILLAC	anglade		16003260207
	32	JUILLAC	arros mort		16003260230

**Merci de vérifier les informations ci-dessus. Si des informations s'avèrent erronées, veuillez en informer IRRIGADOUR par retour courrier ou par mél : [accueil@irrigadour.fr](mailto:accueil@irrigadour.fr)**

\*Période hors étiage différente suivant le périmètre élémentaire (PE) : du 01/11 au 30/04 pour les PE 3-140-141-148-149-150-151-152-155 ; pour les autres 01/11 au 31/05

## AUTORISATIONS DE PRELEVEMENTS AU TITRE DE LA LOI SUR L'EAU CAMPAGNE D'IRRIGATION HORS ETIAGE 2019-2020

Société ou nom : EARL DOMAINE LACOUSTETE	Adresse : LOT. LACOUSTETE	N° Siret : 40831035700012	
Nom du gérant : PELANNE Charles		N° CACG : 0	
Téléphone : 0559040208	CP et Commune : 64330 MONT-DISSE	N° redevable AEAG :	
Portable : 00	Mail : c.pelanne@cg64.fr		

Périmètre Élémentaire (PE)	Type de ressource	Nom ressource	Volume de la retenue (m³)	Hors Etiage 2019-2020*		
				Debit Autorisé (m³/h)	Volume Autorisé (m³)	Surface Autorisée (ha)
Lées	Retenue déconnectée	<b>RETENUES COLLINAIRES LÉES</b>		60	10005	

points associés

N° PPT	Dpt	Commune	Lieu dit	Cadastre	Dispositif de mesure
	64	MONT-DISSE	Disse		11-7522

**Merci de vérifier les informations ci-dessus. Si des informations s'avèrent erronées, veuillez en informer IRRIGADOUR par retour courrier ou par mél : [accueil@irrigadour.fr](mailto:accueil@irrigadour.fr)**

## AUTORISATIONS DE PRELEVEMENTS AU TITRE DE LA LOI SUR L'EAU CAMPAGNE D'IRRIGATION HORS ETIAGE 2019-2020

Société ou nom : EARL PETIT COUME	Adresse : ANTOY	N° Siret : 40846554000016	
Nom du gérant : MORLAES OLIVIER		N° CACG : 0	
Téléphone : 0558571751	CP et Commune : 40370 BEYLONGUE	N° redevable AEAG : 40040405B0	
Portable : 0610015144	Mail : 0		

Périmètre Élémentaire (PE)	Type de ressource	Nom ressource	Volume de la retenue (m³)	Hors Etiage 2019-2020*		
				Débit Autorisé (m³/h)	Volume Autorisé (m³)	Surface Autorisée (ha)
Aval-Campagne	Source	<b>SOURCE ET RUISSELLEMENT</b>			15000	4

points associés

N° PPT	Dpt	Commune	Lieu dit	Cadaastre	Dispositif de mesure
32774	40	BEYLONGUE	PETIT COUME	B535	Inutile

**Merci de vérifier les informations ci-dessus. Si des informations s'avèrent erronées, veuillez en informer IRRIGADOUR par retour courrier ou par mél : [accueil@irrigadour.fr](mailto:accueil@irrigadour.fr)**

## AUTORISATIONS DE PRELEVEMENTS AU TITRE DE LA LOI SUR L'EAU CAMPAGNE D'IRRIGATION HORS ETIAGE 2019-2020

Société ou nom : GAEC LA PAILLERE	Adresse : la paillère	N° Siret : 40864484700019	
Nom du gérant : DESJARDINS Bernard		N° CACG : 0	
Téléphone : 0562089201	CP et Commune : 32240 MORMES	N° redevable AEAG : 32291402A	
Portable : 0610934381	Mail : gaeclapaillere@orange.fr		

Périmètre Élémentaire (PE)	Type de ressource	Nom ressource	Volume de la retenue (m³)	Hors Etiage 2019-2020*		
				Debit Autorisé (m³/h)	Volume Autorisé (m³)	Surface Autorisée (ha)
Midour Amont	Cours d'eau	<b>Le Midour et ses affluents (Midour Amont)</b>		20	5000	

points associés

N° PPT	Dpt	Commune	Lieu dit	Cadastre	Dispositif de mesure
	32	LE HOUGA	moran		16151254

Périmètre Élémentaire (PE)	Type de ressource	Nom ressource	Volume de la retenue (m³)	Hors Etiage 2019-2020*		
				Debit Autorisé (m³/h)	Volume Autorisé (m³)	Surface Autorisée (ha)
Midour Amont	Retenue déconnectée	<b>32155004</b>			5000	

points associés

N° PPT	Dpt	Commune	Lieu dit	Cadastre	Dispositif de mesure
	32	LE HOUGA	moran		WA053A367

Périmètre Élémentaire (PE)	Type de ressource	Nom ressource	Volume de la retenue (m³)	Hors Etiage 2019-2020*		
				Debit Autorisé (m³/h)	Volume Autorisé (m³)	Surface Autorisée (ha)

**Merci de vérifier les informations ci-dessus. Si des informations s'avèrent erronées, veuillez en informer IRRIGADOUR par retour courrier ou par mél : [accueil@irrigadour.fr](mailto:accueil@irrigadour.fr)**

## AUTORISATIONS DE PRELEVEMENTS AU TITRE DE LA LOI SUR L'EAU CAMPAGNE D'IRRIGATION HORS ETIAGE 2019-2020

Périmètre Élémentaire (PE)	Type de ressource	Nom ressource	Volume de la retenue (m³)	Hors Etiage 2019-2020*		
				Debit Autorisé (m³/h)	Volume Autorisé (m³)	Surface Autorisée (ha)
Aire Aval-Audon	Cours d'eau	<b>A RENSEIGNER</b>		40	30000	

points associés

N° PPT	Dpt	Commune	Lieu dit	Cadastre	Dispositif de mesure
	32	LE HOUGA	la peyrere	000E0012	en cours

**Merci de vérifier les informations ci-dessus. Si des informations s'avèrent erronées, veuillez en informer IRRIGADOUR par retour courrier ou par mél : [accueil@irrigadour.fr](mailto:accueil@irrigadour.fr)**

## AUTORISATIONS DE PRELEVEMENTS AU TITRE DE LA LOI SUR L'EAU CAMPAGNE D'IRRIGATION HORS ETIAGE 2019-2020

Société ou nom : CASSAGNE PIERRE	Adresse : CHATEAU JULIAC	N° Siret : 40900444700010	
Nom du gérant : CASSAGNE PIERRE		N° CACG : 0	
Téléphone : 0558448864	CP et Commune : 40240 BETBEZER-D'ARMAGNAC	N° redevable AEAG : 40039404A	
Portable : 00	Mail : 0		

Périmètre Élémentaire (PE)	Type de ressource	Nom ressource	Volume de la retenue (m³)	Hors Etiage 2019-2020*		
				Debit Autorisé (m³/h)	Volume Autorisé (m³)	Surface Autorisée (ha)
Douze Amont	Cours d'eau	<b>Ruisseau affluent du LOUMNE Q2261020</b>			27000	2,97

points associés

N° PPT	Dpt	Commune	Lieu dit	Cadastre	Dispositif de mesure
35846	40	LABASTIDE-D'ARMAGNAC	JOUANCHICOT	D350	Inutile

**Merci de vérifier les informations ci-dessus. Si des informations s'avèrent erronées, veuillez en informer IRRIGADOUR par retour courrier ou par mél : [accueil@irrigadour.fr](mailto:accueil@irrigadour.fr)**

## AUTORISATIONS DE PRELEVEMENTS AU TITRE DE LA LOI SUR L'EAU CAMPAGNE D'IRRIGATION HORS ETIAGE 2019-2020

Société ou nom : EARL DE TAUZIA	Adresse : 1928 ROUTE D' HAGETMAU MAISON TAUZIA	N° Siret : 40917182400017	
Nom du gérant : FARTHOUAT JEAN-MICHEL		N° CACG : 0	
Téléphone : 0558986657	CP et Commune : 40250 BERGOUEY	N° redevable AEAG : 40038403C	
Portable : 0679688912	Mail : earldetauzia@orange.fr		

Périmètre Élémentaire (PE)	Type de ressource	Nom ressource	Volume de la retenue (m³)	Hors Etiage 2019-2020*		
				Debit Autorisé (m³/h)	Volume Autorisé (m³)	Surface Autorisée (ha)
Louts	Source	<b>SOURCE ET RUISSELLEMENT</b>			15000	13

points associés

N° PPT	Dpt	Commune	Lieu dit	Cadastre	Dispositif de mesure
35820	40	BERGOUEY	PEBORDE	B125	Inutile

Périmètre Élémentaire (PE)	Type de ressource	Nom ressource	Volume de la retenue (m³)	Hors Etiage 2019-2020*		
				Debit Autorisé (m³/h)	Volume Autorisé (m³)	Surface Autorisée (ha)
Louts	Source	<b>SOURCE ET RUISSELLEMENT</b>			1000	1

points associés

N° PPT	Dpt	Commune	Lieu dit	Cadastre	Dispositif de mesure
39341	40	BERGOUEY	TAUZIA	B130	Inutile

**Merci de vérifier les informations ci-dessus. Si des informations s'avèrent erronées, veuillez en informer IRRIGADOUR par retour courrier ou par mél : [accueil@irrigadour.fr](mailto:accueil@irrigadour.fr)**

## AUTORISATIONS DE PRELEVEMENTS AU TITRE DE LA LOI SUR L'EAU CAMPAGNE D'IRRIGATION HORS ETIAGE 2019-2020

Société ou nom : DAUGREILH DANIELE	Adresse : PAOU	N° Siret : 40921842700014	
Nom du gérant : DAUGREILH DANIELE		N° CACG : 0	
Téléphone : 0558761295	CP et Commune : 40500 EYRES-MONCUBE	N° redevable AEAG : 40098003A	
Portable : 0621360681	Mail : DANIELEDAUGREILH@AOL.COM		

Périmètre Élémentaire (PE)	Type de ressource	Nom ressource	Volume de la retenue (m³)	Hors Etiage 2019-2020*		
				Debit Autorisé (m³/h)	Volume Autorisé (m³)	Surface Autorisée (ha)
Aire Aval-Audon	Source	<b>SOURCE ET RUISSELLEMENT</b>			32000	22

points associés

N° PPT	Dpt	Commune	Lieu dit	Cadastre	Dispositif de mesure
36862	40	COUDURES	DEPEZAN		Inutile

**Merci de vérifier les informations ci-dessus. Si des informations s'avèrent erronées, veuillez en informer IRRIGADOUR par retour courrier ou par mél : [accueil@irrigadour.fr](mailto:accueil@irrigadour.fr)**



## AUTORISATIONS DE PRELEVEMENTS AU TITRE DE LA LOI SUR L'EAU CAMPAGNE D'IRRIGATION HORS ETIAGE 2019-2020

Société ou nom : EARL CARRERE	Adresse : 1580 ROUTE DE CAUPENNE PEYRA	N° Siret : 40942497500012	
Nom du gérant : CARRERE SEBASTIEN		N° CACG :	
Téléphone : 0558984512	CP et Commune : 40250 BERGOUEY	N° redevable AEAG :	40038405B
Portable : 0788101158	Mail : sebastien-carrere@hotmail.fr		

Périmètre Élémentaire (PE)	Type de ressource	Nom ressource	Volume de la retenue (m³)	Hors Etiage 2019-2020*		
				Debit Autorisé (m³/h)	Volume Autorisé (m³)	Surface Autorisée (ha)
Louts	Cours d'eau	<b>Rivière Louts alimentée par CACG/HAGETMAU</b>		40	26700	

points associés

N° PPT	Dpt	Commune	Lieu dit	Cadastre	Dispositif de mesure
	40	BERGOUEY	MONPLAISIR	B49	
	40	BERGOUEY	LABARTHETTE	A140	WA0113022
	40	BERGOUEY	LABARTHETTE	B29	WA0013397

Périmètre Élémentaire (PE)	Type de ressource	Nom ressource	Volume de la retenue (m³)	Hors Etiage 2019-2020*		
				Debit Autorisé (m³/h)	Volume Autorisé (m³)	Surface Autorisée (ha)
Luis	Retenue déconnectée	<b>Reservoir BACHE DE LARRECQ (12000 m³)</b>		50	1300	

points associés

N° PPT	Dpt	Commune	Lieu dit	Cadastre	Dispositif de mesure
31936	40	BERGOUEY	LARRECQ	C8	WA0013397

Périmètre Élémentaire (PE)	Type de ressource	Nom ressource	Volume de la retenue (m³)	Hors Etiage 2019-2020*		
				Debit Autorisé (m³/h)	Volume Autorisé (m³)	Surface Autorisée (ha)

**Merci de vérifier les informations ci-dessus. Si des informations s'avèrent erronées, veuillez en informer IRRIGADOUR par retour courrier ou par mél : [accueil@irrigadour.fr](mailto:accueil@irrigadour.fr)**

## AUTORISATIONS DE PRELEVEMENTS AU TITRE DE LA LOI SUR L'EAU CAMPAGNE D'IRRIGATION HORS ETIAGE 2019-2020

Périmètre Élémentaire (PE)	Type de ressource	Nom ressource	Volume de la retenue (m³)	Hors Etiage 2019-2020*		
				Debit Autorisé (m³/h)	Volume Autorisé (m³)	Surface Autorisée (ha)
Luys	Source	<b>SOURCE ET RUISSELLEMENT</b>		50	1300	1,3

points associés

N° PPT	Dpt	Commune	Lieu dit	Cadastre	Dispositif de mesure
35816	40	BERGOUEY	LARRECQ	C7	Inutile

Périmètre Élémentaire (PE)	Type de ressource	Nom ressource	Volume de la retenue (m³)	Hors Etiage 2019-2020*		
				Debit Autorisé (m³/h)	Volume Autorisé (m³)	Surface Autorisée (ha)
Luys	Retenue déconnectée	<b>Reservoir SORBETTE (18000 m³)</b>		50	3020	

points associés

N° PPT	Dpt	Commune	Lieu dit	Cadastre	Dispositif de mesure
41785	40	BRASSEMPOUY	SORBETTE	WI45	WA122AO100

Périmètre Élémentaire (PE)	Type de ressource	Nom ressource	Volume de la retenue (m³)	Hors Etiage 2019-2020*		
				Debit Autorisé (m³/h)	Volume Autorisé (m³)	Surface Autorisée (ha)
Luys	Source	<b>SOURCE ET RUISSELLEMENT</b>		50	3020	3,02

points associés

N° PPT	Dpt	Commune	Lieu dit	Cadastre	Dispositif de mesure
35584	40	BRASSEMPOUY	SORBETTE	WI45	Inutile

**Merci de vérifier les informations ci-dessus. Si des informations s'avèrent erronées, veuillez en informer IRRIGADOUR par retour courrier ou par mél : [accueil@irrigadour.fr](mailto:accueil@irrigadour.fr)**

## AUTORISATIONS DE PRELEVEMENTS AU TITRE DE LA LOI SUR L'EAU CAMPAGNE D'IRRIGATION HORS ETIAGE 2019-2020

Société ou nom : EARL DUFFAU	Adresse : 31 avenue Jean Moulin	N° Siret : 40945345300014
Nom du gérant : DUFFAU Pascal		N° CACG : 0
Téléphone : 0562333209	CP et Commune : 65490 OURSBELILLE	N° redevable AEAG :
Portable : 0683528280	Mail : pascal_duf@orange.fr	

Périmètre Élémentaire (PE)	Type de ressource	Nom ressource	Volume de la retenue (m³)	Hors Etiage 2019-2020*		
				Debit Autorisé (m³/h)	Volume Autorisé (m³)	Surface Autorisée (ha)
Adour Amont	Cours d'eau	<b>Le Souy</b>		60	988	0,52

points associés

N° PPT	Dpt	Commune	Lieu dit	Cadastre	Dispositif de mesure
	65	OURSBELILLE		B393	07WZI58789

**Merci de vérifier les informations ci-dessus. Si des informations s'avèrent erronées, veuillez en informer IRRIGADOUR par retour courrier ou par mél : [accueil@irrigadour.fr](mailto:accueil@irrigadour.fr)**

\*Période hors étiage différente suivant le périmètre élémentaire (PE) : du 01/11 au 30/04 pour les PE 3-140-141-148-149-150-151-152-155 ; pour les autres 01/11 au 31/05

## AUTORISATIONS DE PRELEVEMENTS AU TITRE DE LA LOI SUR L'EAU CAMPAGNE D'IRRIGATION HORS ETIAGE 2019-2020

Société ou nom : EARL CASTY	Adresse : 1210 ROUTE DE BOUNEAU - GUILHEM	N° Siret : 40976888400010	
Nom du gérant : CASTAGNEDE CHRISTELLE		N° CACG : 0	
Téléphone : 0558517394	CP et Commune : 40110 ARENGOSSE	N° redevable AEAG : 40006408B	
Portable : 0683863437	Mail : francoise.castagnede@wanadoo.fr		

Périmètre Élémentaire (PE)	Type de ressource	Nom ressource	Volume de la retenue (m³)	Hors Etiage 2019-2020*		
				Debit Autorisé (m³/h)	Volume Autorisé (m³)	Surface Autorisée (ha)
Aval-Campagne	Nappe d'accompagnement	<b>NAPPE DU MIOCENE</b>		20	8000	

points associés

N° PPT	Dpt	Commune	Lieu dit	Cadastre	Dispositif de mesure
	40	ARENGOSSE	GUILHEM	D385	ZR1903

Périmètre Élémentaire (PE)	Type de ressource	Nom ressource	Volume de la retenue (m³)	Hors Etiage 2019-2020*		
				Debit Autorisé (m³/h)	Volume Autorisé (m³)	Surface Autorisée (ha)
Mont-de-Marsan-Campagne	Nappe d'accompagnement	<b>NAPPE DU MIOCENE (HELVETIEN)</b>		20	1000	

points associés

N° PPT	Dpt	Commune	Lieu dit	Cadastre	Dispositif de mesure
10747	40	YGOS-SAINT-SATURNIN	LAURAY	G1462	00WZQ027049

Périmètre Élémentaire (PE)	Type de ressource	Nom ressource	Volume de la retenue (m³)	Hors Etiage 2019-2020*		
				Debit Autorisé (m³/h)	Volume Autorisé (m³)	Surface Autorisée (ha)

**Merci de vérifier les informations ci-dessus. Si des informations s'avèrent erronées, veuillez en informer IRRIGADOUR par retour courrier ou par mél : [accueil@irrigadour.fr](mailto:accueil@irrigadour.fr)**

## AUTORISATIONS DE PRELEVEMENTS AU TITRE DE LA LOI SUR L'EAU CAMPAGNE D'IRRIGATION HORS ETIAGE 2019-2020

Périmètre Élémentaire (PE)	Type de ressource	Nom ressource	Volume de la retenue (m³)	Hors Etiage 2019-2020*		
				Debit Autorisé (m³/h)	Volume Autorisé (m³)	Surface Autorisée (ha)
Aval-Campagne	Cours d'eau	<b>Rivière FONTAINE DE BEREHILLE</b>		20	1000	

points associés

N° PPT	Dpt	Commune	Lieu dit	Cadastre	Dispositif de mesure
11839	40	ARENGOSSE	LE BITON	D439	ZR1921

Périmètre Élémentaire (PE)	Type de ressource	Nom ressource	Volume de la retenue (m³)	Hors Etiage 2019-2020*		
				Debit Autorisé (m³/h)	Volume Autorisé (m³)	Surface Autorisée (ha)
Aval-Campagne	Nappe d'accompagnement	<b>NAPPE DU MIO-PLIO-QUATERNAIRE</b>		20	1000	

points associés

N° PPT	Dpt	Commune	Lieu dit	Cadastre	Dispositif de mesure
42042	40	ARENGOSSE	BOUNEAU	D597	16ACI101433

**Merci de vérifier les informations ci-dessus. Si des informations s'avèrent erronées, veuillez en informer IRRIGADOUR par retour courrier ou par mél : [accueil@irrigadour.fr](mailto:accueil@irrigadour.fr)**

## AUTORISATIONS DE PRELEVEMENTS AU TITRE DE LA LOI SUR L'EAU CAMPAGNE D'IRRIGATION HORS ETIAGE 2019-2020

Société ou nom : EARL DU PEYRAN	Adresse : PEYRAN	N° Siret : 40987363500018
Nom du gérant : BAQUE FRANCIS		N° CACG :
Téléphone : 0558445050	CP et Commune : 40320 GEAUNE	N° redevable AEAG : 40110401C
Portable : 0683783114	Mail : francis.baque@orange.fr	

				Hors Etiage 2019-2020*		
Périmètre Élémentaire (PE)	Type de ressource	Nom ressource	Volume de la retenue (m³)	Débit Autorisé (m³/h)	Volume Autorisé (m³)	Surface Autorisée (ha)
Aire Aval-Audon	Cours d'eau	<b>Rivière PERLIGON</b>			25000	25

points associés

N° PPT	Dpt	Commune	Lieu dit	Cadastre	Dispositif de mesure
36170	40	GEAUNE	PERLIGON	D362	Inutile

**Merci de vérifier les informations ci-dessus. Si des informations s'avèrent erronées, veuillez en informer IRRIGADOUR par retour courrier ou par mél : [accueil@irrigadour.fr](mailto:accueil@irrigadour.fr)**

## AUTORISATIONS DE PRELEVEMENTS AU TITRE DE LA LOI SUR L'EAU CAMPAGNE D'IRRIGATION HORS ETIAGE 2019-2020

Société ou nom : EARL DES 4 CHENES	Adresse : L'Asté	N° Siret : 41021051200019
Nom du gérant : POMENTE Jean-Claude		N° CACG :
Téléphone : 0562694082	CP et Commune : 32160 SAINT-AUNIX-LENGROS	N° redevable AEAG : 32362400B
Portable : 0675962672	Mail : jean.claude.pomente@orange.fr	

Périmètre Élémentaire (PE)	Type de ressource	Nom ressource	Volume de la retenue (m³)	Hors Etiage 2019-2020*		
				Debit Autorisé (m³/h)	Volume Autorisé (m³)	Surface Autorisée (ha)
Louet-Arros-Estéous	Cours d'eau	<b>ARROS REALIMENTE</b>		131	8076	

points associés

N° PPT	Dpt	Commune	Lieu dit	Cadastre	Dispositif de mesure
	32	PLAISANCE			SN16001730017
	32	BEAUMARCHES			15-AD010089
	32	PLAISANCE			SN16001730017
	32	PLAISANCE			SN16001730017
	32	PLAISANCE			SN16001730017
	32	PLAISANCE			06WLI85708
	32	PLAISANCE			SN16001730017
	32	SAINT-AUNIX-LENGROS			15-AD010089
	32	SAINT-AUNIX-LENGROS			15-AD010089
	32	SAINT-AUNIX-LENGROS			15-AD01-0089
	32	BEAUMARCHES			04WLI45548
	32	BEAUMARCHES			SN16001730017

**Merci de vérifier les informations ci-dessus. Si des informations s'avèrent erronées, veuillez en informer IRRIGADOUR par retour courrier ou par mél : [accueil@irrigadour.fr](mailto:accueil@irrigadour.fr)**

\*Période hors étiage différente suivant le périmètre élémentaire (PE) : du 01/11 au 30/04 pour les PE 3-140-141-148-149-150-151-152-155 ; pour les autres 01/11 au 31/05

## AUTORISATIONS DE PRELEVEMENTS AU TITRE DE LA LOI SUR L'EAU CAMPAGNE D'IRRIGATION HORS ETIAGE 2019-2020

Société ou nom : LAMARCHE GERARD	Adresse : 41 chemin de Lafitole	N° Siret : 41055198000015	
Nom du gérant : LAMARCHE Gerard		N° CACG : 0	
Téléphone : 0562966363	CP et Commune : 65140 ANSOST	N° redevable AEAG :	
Portable : 00	Mail : 0		

Périmètre Élémentaire (PE)	Type de ressource	Nom ressource	Volume de la retenue (m³)	Hors Etiage 2019-2020*		
				Debit Autorisé (m³/h)	Volume Autorisé (m³)	Surface Autorisée (ha)
Adour Amont	Cours d'eau	<b>Le Larribet</b>		45	1200	

points associés

N° PPT	Dpt	Commune	Lieu dit	Cadastre	Dispositif de mesure
	65	MONFAUCON		ZA22	WAO123053

**Merci de vérifier les informations ci-dessus. Si des informations s'avèrent erronées, veuillez en informer IRRIGADOUR par retour courrier ou par mél : [accueil@irrigadour.fr](mailto:accueil@irrigadour.fr)**

\*Période hors étiage différente suivant le périmètre élémentaire (PE) : du 01/11 au 30/04 pour les PE 3-140-141-148-149-150-151-152-155 ; pour les autres 01/11 au 31/05



## AUTORISATIONS DE PRELEVEMENTS AU TITRE DE LA LOI SUR L'EAU CAMPAGNE D'IRRIGATION HORS ETIAGE 2019-2020

Société ou nom : EARL DE PERRON	Adresse : PERRON	N° Siret : 41058051800018	
Nom du gérant : A renseigner A renseigner		N° CACG : 0	
Téléphone : 0558977473	CP et Commune : 40250 SAINT-AUBIN	N° redevable AEAG : 40144402B	
Portable : 00	Mail : lionel.lalanne@yahoo.fr		

Périmètre Élémentaire (PE)	Type de ressource	Nom ressource	Volume de la retenue (m³)	Hors Etiage 2019-2020*		
				Debit Autorisé (m³/h)	Volume Autorisé (m³)	Surface Autorisée (ha)
Louts	Cours d'eau	<b>Ruisseau CHEROULET Q3061020</b>			28000	18

points associés

N° PPT	Dpt	Commune	Lieu dit	Cadastre	Dispositif de mesure
35439	40	LARBÉY	CHEROULET	A457	Inutile

**Merci de vérifier les informations ci-dessus. Si des informations s'avèrent erronées, veuillez en informer IRRIGADOUR par retour courrier ou par mél : [accueil@irrigadour.fr](mailto:accueil@irrigadour.fr)**

## AUTORISATIONS DE PRELEVEMENTS AU TITRE DE LA LOI SUR L'EAU CAMPAGNE D'IRRIGATION HORS ETIAGE 2019-2020

Société ou nom : DUSSARRAT LAURENT	Adresse : 455 ROUTE DE LA FORET	N° Siret : 41066747100016
Nom du gérant : DUSSARRAT LAURENT		N° CACG : 0
Téléphone : 0558978656	CP et Commune : 40180 SAUGNAC-ET-CAMBRAN	N° redevable AEAG : 40294400C
Portable : 00	Mail : 0	

Périmètre Élémentaire (PE)	Type de ressource	Nom ressource	Volume de la retenue (m³)	Hors Etiage 2019-2020*		
				Debit Autorisé (m³/h)	Volume Autorisé (m³)	Surface Autorisée (ha)
Luys	Source	<b>SOURCE ET RUISSELLEMENT</b>			570	0,42

points associés

N° PPT	Dpt	Commune	Lieu dit	Cadastre	Dispositif de mesure
39064	40	SAUGNAC-ET-CAMBRAN	LANDES DE CAMBRAN	AC10	Inutile

Périmètre Élémentaire (PE)	Type de ressource	Nom ressource	Volume de la retenue (m³)	Hors Etiage 2019-2020*		
				Debit Autorisé (m³/h)	Volume Autorisé (m³)	Surface Autorisée (ha)
Luys	Source	<b>SOURCE ET RUISSELLEMENT</b>			2400	1,69

points associés

N° PPT	Dpt	Commune	Lieu dit	Cadastre	Dispositif de mesure
39065	40	SAUGNAC-ET-CAMBRAN	CONSTANTINE		Inutile

**Merci de vérifier les informations ci-dessus. Si des informations s'avèrent erronées, veuillez en informer IRRIGADOUR par retour courrier ou par mél : [accueil@irrigadour.fr](mailto:accueil@irrigadour.fr)**

## AUTORISATIONS DE PRELEVEMENTS AU TITRE DE LA LOI SUR L'EAU CAMPAGNE D'IRRIGATION HORS ETIAGE 2019-2020

Société ou nom : EARL DE L'AYZA	Adresse : 9 route du Moulin	N° Siret : 41079740100016	
Nom du gérant : DUPEYRON Mickaël		N° CACG : 0	
Téléphone : 0562319759	CP et Commune : 65700 HERES	N° redevable AEAG :	
Portable : 0610198539	Mail : mickaeldupeyron@hotmail.fr		

Périmètre Élémentaire (PE)	Type de ressource	Nom ressource	Volume de la retenue (m³)	Hors Etiage 2019-2020*		
				Debit Autorisé (m³/h)	Volume Autorisé (m³)	Surface Autorisée (ha)
Adour Amont	Nappe d'accompagnement	<b>Nappe alluviale de l'Adour hors Isochrone</b>		50	540	

points associés

N° PPT	Dpt	Commune	Lieu dit	Cadastre	Dispositif de mesure
	65	LABATUT-RIVIERE		ZK3	4564
	65	LABATUT-RIVIERE		ZA18	ZR2911

**Merci de vérifier les informations ci-dessus. Si des informations s'avèrent erronées, veuillez en informer IRRIGADOUR par retour courrier ou par mél : [accueil@irrigadour.fr](mailto:accueil@irrigadour.fr)**

\*Période hors étiage différente suivant le périmètre élémentaire (PE) : du 01/11 au 30/04 pour les PE 3-140-141-148-149-150-151-152-155 ; pour les autres 01/11 au 31/05

## AUTORISATIONS DE PRELEVEMENTS AU TITRE DE LA LOI SUR L'EAU CAMPAGNE D'IRRIGATION HORS ETIAGE 2019-2020

Société ou nom : EARL DE BORDENAVE	Adresse : 100 CHEMIN DE BORDENAVE	N° Siret : 41084041700019
Nom du gérant : LEMPREUR KEVIN		N° CACG : 0
Téléphone : 0558980130	CP et Commune : 40290 HABAS	N° redevable AEAG : 40118402B
Portable : 0780070049	Mail : earl-de-bordenave@orange.fr	

Périmètre Élémentaire (PE)	Type de ressource	Nom ressource	Volume de la retenue (m³)	Hors Etiage 2019-2020*		
				Debit Autorisé (m³/h)	Volume Autorisé (m³)	Surface Autorisée (ha)
Luys	Retenue déconnectée	<b>Reservoir MOURGUET (6000 m³)</b>		150		

points associés

N° PPT	Dpt	Commune	Lieu dit	Cadastre	Dispositif de mesure
32189	40	LABATUT	MOURGUET	D41	01WZI11243

Périmètre Élémentaire (PE)	Type de ressource	Nom ressource	Volume de la retenue (m³)	Hors Etiage 2019-2020*		
				Debit Autorisé (m³/h)	Volume Autorisé (m³)	Surface Autorisée (ha)
Luys	Cours d'eau	<b>Ruisseau affluent Arigan Q3431080</b>			11000	2

points associés

N° PPT	Dpt	Commune	Lieu dit	Cadastre	Dispositif de mesure
39678	40	HABAS	MOURGUET	D38	Inutile

**Merci de vérifier les informations ci-dessus. Si des informations s'avèrent erronées, veuillez en informer IRRIGADOUR par retour courrier ou par mél : [accueil@irrigadour.fr](mailto:accueil@irrigadour.fr)**

## AUTORISATIONS DE PRELEVEMENTS AU TITRE DE LA LOI SUR L'EAU CAMPAGNE D'IRRIGATION HORS ETIAGE 2019-2020

Société ou nom : EARL PLOUVIER	Adresse : Village	N° Siret : 41091958300014
Nom du gérant : PLOUVIER Matthieu		N° CACG :
Téléphone : 0562696281	CP et Commune : 32400 SAINT-MONT	N° redevable AEAG : 32398416B
Portable : 0677089087	Mail : earl.plouvier@orange.fr	

Périmètre Élémentaire (PE)	Type de ressource	Nom ressource	Volume de la retenue (m³)	Hors Etiage 2019-2020*		
				Debit Autorisé (m³/h)	Volume Autorisé (m³)	Surface Autorisée (ha)
Adour Amont	Nappe d'accompagnement	<b>NAPPE ACCOMPAGNEMENT HORS ISOCHRONE</b>		50	7125	25

points associés

N° PPT	Dpt	Commune	Lieu dit	Cadastre	Dispositif de mesure
	32	LELIN-LAPUJOLLE	CLAUX		01WZI015554
	32	LELIN-LAPUJOLLE	CLAUX		01WZI015554
	32	LELIN-LAPUJOLLE	CLAUX		01WZI015554

Périmètre Élémentaire (PE)	Type de ressource	Nom ressource	Volume de la retenue (m³)	Hors Etiage 2019-2020*		
				Debit Autorisé (m³/h)	Volume Autorisé (m³)	Surface Autorisée (ha)
Adour Amont	Cours d'eau	<b>ADOUR CANAUX ET SES AFFLUENTS</b>		260	24767	86,9

points associés

N° PPT	Dpt	Commune	Lieu dit	Cadastre	Dispositif de mesure
	32	SAINT-GERME	MOULIN DE ST GERME		96198
	32	SAINT-MONT	MOULIN DE CORMEILLAN		14688
	32	SAINT-MONT	PUISARD		01WZI015553

**Merci de vérifier les informations ci-dessus. Si des informations s'avèrent erronées, veuillez en informer IRRIGADOUR par retour courrier ou par mél : [accueil@irrigadour.fr](mailto:accueil@irrigadour.fr)**

## AUTORISATIONS DE PRELEVEMENTS AU TITRE DE LA LOI SUR L'EAU CAMPAGNE D'IRRIGATION HORS ETIAGE 2019-2020

Société ou nom : EARL DU CHAI DE SOUBE	Adresse : SOUBE	N° Siret : 41101692600015	
Nom du gérant : ESCOUBET PHILIPPE		N° CACG :	
Téléphone : 0558448388	CP et Commune : 40240 SAINT-JUSTIN	N° redevable AEAG : 40267413C	
Portable : 0624352944	Mail : chaidesoube@gmail.com		

Périmètre Élémentaire (PE)	Type de ressource	Nom ressource	Volume de la retenue (m³)	Hors Etiage 2019-2020*		
				Debit Autorisé (m³/h)	Volume Autorisé (m³)	Surface Autorisée (ha)
Douze Amont	Source	<b>SOURCE ET RUISSELLEMENT</b>			1600	1,28

points associés

N° PPT	Dpt	Commune	Lieu dit	Cadastre	Dispositif de mesure
39635	40	SAINT-JUSTIN	GAHUZAT	K386	Inutile

**Merci de vérifier les informations ci-dessus. Si des informations s'avèrent erronées, veuillez en informer IRRIGADOUR par retour courrier ou par mél : [accueil@irrigadour.fr](mailto:accueil@irrigadour.fr)**

## AUTORISATIONS DE PRELEVEMENTS AU TITRE DE LA LOI SUR L'EAU CAMPAGNE D'IRRIGATION HORS ETIAGE 2019-2020

Société ou nom : EARL LES DEUX CHENES DE GOUARRY	Adresse : GOUARRY	N° Siret : 41114736600016	
Nom du gérant : LAFITTE FREDERIC		N° CACG : 0	
Téléphone : 0558511841	CP et Commune : 40320 SAINT-LOUBOUER	N° redevable AEAG : 40270408A	
Portable : 0683862318	Mail : lafitte40320@hotmail.fr		

Périmètre Élémentaire (PE)	Type de ressource	Nom ressource	Volume de la retenue (m³)	Hors Etiage 2019-2020*		
				Debit Autorisé (m³/h)	Volume Autorisé (m³)	Surface Autorisée (ha)
Aire Aval-Audon	Cours d'eau	<b>Ruisseau affluent Baziou Q1231140</b>			13000	8,2

points associés

N° PPT	Dpt	Commune	Lieu dit	Cadastre	Dispositif de mesure
35962	40	SAINT-LOUBOUER	PINTRE	C433	Inutile

**Merci de vérifier les informations ci-dessus. Si des informations s'avèrent erronées, veuillez en informer IRRIGADOUR par retour courrier ou par mél : [accueil@irrigadour.fr](mailto:accueil@irrigadour.fr)**

## AUTORISATIONS DE PRELEVEMENTS AU TITRE DE LA LOI SUR L'EAU CAMPAGNE D'IRRIGATION HORS ETIAGE 2019-2020

Société ou nom : EARL LABORDE	Adresse : MAISON HEOUGAS	N° Siret : 41114784600017	
Nom du gérant : LABORDE PASCAL		N° CACG : 0	
Téléphone : 0558795935	CP et Commune : 40700 HAGETMAU	N° redevable AEAG : 40119001A	
Portable : 0619600148	Mail : earl.laborde.heougas@orange.fr		

Périmètre Élémentaire (PE)	Type de ressource	Nom ressource	Volume de la retenue (m³)	Hors Etiage 2019-2020*		
				Debit Autorisé (m³/h)	Volume Autorisé (m³)	Surface Autorisée (ha)
Aire Aval-Audon	Source	<b>SOURCE ET RUISSELLEMENT</b>			13300	13,3

points associés

N° PPT	Dpt	Commune	Lieu dit	Cadastre	Dispositif de mesure
32886	40	SAINTE-COLOMBE	GARROT	D882	Inutile

**Merci de vérifier les informations ci-dessus. Si des informations s'avèrent erronées, veuillez en informer IRRIGADOUR par retour courrier ou par mél : [accueil@irrigadour.fr](mailto:accueil@irrigadour.fr)**



## AUTORISATIONS DE PRELEVEMENTS AU TITRE DE LA LOI SUR L'EAU CAMPAGNE D'IRRIGATION HORS ETIAGE 2019-2020

Société ou nom : DEHES FRANCIS	Adresse : 54 ROUTE DE MONTFORT	N° Siret : 41123325700012
Nom du gérant : DEHES FRANCIS		N° CACG : 0
Téléphone : 0558901581	CP et Commune : 40100 DAX	N° redevable AEAG : 40104424A0
Portable : 00	Mail : francis.dehes@sfr.fr	

Périmètre Élémentaire (PE)	Type de ressource	Nom ressource	Volume de la retenue (m³)	Hors Etiage 2019-2020*		
				Debit Autorisé (m³/h)	Volume Autorisé (m³)	Surface Autorisée (ha)
Louts	Cours d'eau	<b>Rivière RUISSEAU DU POUYET</b>			8000	8

points associés

N° PPT	Dpt	Commune	Lieu dit	Cadastre	Dispositif de mesure
35461	40	GAMARDE-LES-BAINS	POUYET	E465	Inutile

Périmètre Élémentaire (PE)	Type de ressource	Nom ressource	Volume de la retenue (m³)	Hors Etiage 2019-2020*		
				Debit Autorisé (m³/h)	Volume Autorisé (m³)	Surface Autorisée (ha)
Luys	Cours d'eau	<b>Rivière FONTAINE DU PIN Q3--0250</b>			4100	4,1

points associés

N° PPT	Dpt	Commune	Lieu dit	Cadastre	Dispositif de mesure
35466	40	SORT-EN-CHALOSSE	FONTAINE DU PIN	F678	Inutile

**Merci de vérifier les informations ci-dessus. Si des informations s'avèrent erronées, veuillez en informer IRRIGADOUR par retour courrier ou par mél : [accueil@irrigadour.fr](mailto:accueil@irrigadour.fr)**

## AUTORISATIONS DE PRELEVEMENTS AU TITRE DE LA LOI SUR L'EAU CAMPAGNE D'IRRIGATION HORS ETIAGE 2019-2020

Société ou nom : GUILLEMOTONIA MICHEL	Adresse : 1535 ROUTE DES CARRIERES GARANX	N° Siret : 41147953800018	
Nom du gérant : GUILLEMOTONIA MICHEL		N° CACG : 0	
Téléphone : 0558987606	CP et Commune : 40180 SAINT-PANDELON	N° redevable AEAG : 40277405A	
Portable : 0612020084	Mail : 0		

Périmètre Élémentaire (PE)	Type de ressource	Nom ressource	Volume de la retenue (m³)	Hors Etiage 2019-2020*		
				Debit Autorisé (m³/h)	Volume Autorisé (m³)	Surface Autorisée (ha)
Luys	Cours d'eau	<b>Rivière HOURN</b>			2500	2

points associés

N° PPT	Dpt	Commune	Lieu dit	Cadastre	Dispositif de mesure
32704	40	SAINT-PANDELON	SALINES	C152	Inutile

**Merci de vérifier les informations ci-dessus. Si des informations s'avèrent erronées, veuillez en informer IRRIGADOUR par retour courrier ou par mél : [accueil@irrigadour.fr](mailto:accueil@irrigadour.fr)**

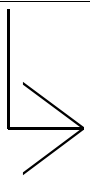
\*Période hors étiage différente suivant le périmètre élémentaire (PE) : du 01/11 au 30/04 pour les PE 3-140-141-148-149-150-151-152-155 ; pour les autres 01/11 au 31/05

## AUTORISATIONS DE PRELEVEMENTS AU TITRE DE LA LOI SUR L'EAU CAMPAGNE D'IRRIGATION HORS ETIAGE 2019-2020

Société ou nom : EARL DU BOUSCAU	Adresse : Au Bouscau	N° Siret : 41154209500012
Nom du gérant : COIUTTI Jean-Michel		N° CACG :
Téléphone : 0562690048	CP et Commune : 32370 SALLES-D'ARMAGNAC	N° redevable AEAG : 32369400C
Portable : 0686856587	Mail : jean-michel.coiutti@orange.fr	

Périmètre Élémentaire (PE)	Type de ressource	Nom ressource	Volume de la retenue (m³)	Hors Etiage 2019-2020*		
				Debit Autorisé (m³/h)	Volume Autorisé (m³)	Surface Autorisée (ha)
Midour Amont	Cours d'eau	<b>MIDOUR AMONT REALIMENTE</b>		40	60000	

points associés



N° PPT	Dpt	Commune	Lieu dit	Cadaastre	Dispositif de mesure
	32	SAINTE-CHRISTIE-D'ARMAGNAC			FICTIF
	32	SAINTE-CHRISTIE-D'ARMAGNAC			FICTIF
	32	SAINTE-CHRISTIE-D'ARMAGNAC			10AEI100721

**Merci de vérifier les informations ci-dessus. Si des informations s'avèrent erronées, veuillez en informer IRRIGADOUR par retour courrier ou par mél : [accueil@irrigadour.fr](mailto:accueil@irrigadour.fr)**

\*Période hors étiage différente suivant le périmètre élémentaire (PE) : du 01/11 au 30/04 pour les PE 3-140-141-148-149-150-151-152-155 ; pour les autres 01/11 au 31/05

## AUTORISATIONS DE PRELEVEMENTS AU TITRE DE LA LOI SUR L'EAU CAMPAGNE D'IRRIGATION HORS ETIAGE 2019-2020

Société ou nom : SCEA DU TROUCHAT	Adresse : 1323 ROUTE DU CHÂTEAU D'EAU	N° Siret : 41166380000018	
Nom du gérant : BARON DAVID		N° CACG : 0	
Téléphone : 0	CP et Commune : 40320 PECORADE	N° redevable AEAG : 40220402B	
Portable : 0687610230	Mail : trouchat@orange.fr		

Périmètre Élémentaire (PE)	Type de ressource	Nom ressource	Volume de la retenue (m³)	Hors Etiage 2019-2020*		
				Debit Autorisé (m³/h)	Volume Autorisé (m³)	Surface Autorisée (ha)
Aire Aval-Audon	Cours d'eau	<b>Rivière Baziou</b>			8450	8,48

points associés

N° PPT	Dpt	Commune	Lieu dit	Cadastre	Dispositif de mesure
36297	40	EUGENIE-LES-BAINS	LE CONTE	D250	Inutile

Périmètre Élémentaire (PE)	Type de ressource	Nom ressource	Volume de la retenue (m³)	Hors Etiage 2019-2020*		
				Debit Autorisé (m³/h)	Volume Autorisé (m³)	Surface Autorisée (ha)
Aire Aval-Audon	Cours d'eau	<b>Ruisseau affluent Marcusse Q1341020</b>			14926	9,95

points associés

N° PPT	Dpt	Commune	Lieu dit	Cadastre	Dispositif de mesure
36342	40	SORBETS	LAHOUNTINE	D441	Inutile

**Merci de vérifier les informations ci-dessus. Si des informations s'avèrent erronées, veuillez en informer IRRIGADOUR par retour courrier ou par mél : [accueil@irrigadour.fr](mailto:accueil@irrigadour.fr)**

## AUTORISATIONS DE PRELEVEMENTS AU TITRE DE LA LOI SUR L'EAU CAMPAGNE D'IRRIGATION HORS ETIAGE 2019-2020

Société ou nom : SCEA FONTAINE DE BURTE	Adresse : BURTE	N° Siret : 41166453500019	
Nom du gérant : MARTIN BERNARD		N° CACG : 0	
Téléphone : 0558460291	CP et Commune : 40280 SAINT-PIERRE-DU-MONT	N° redevable AEAG : 40281404B	
Portable : 0688434429	Mail : fontainedeburte@wanadoo.fr		

Périmètre Élémentaire (PE)	Type de ressource	Nom ressource	Volume de la retenue (m³)	Hors Etiage 2019-2020*		
				Debit Autorisé (m³/h)	Volume Autorisé (m³)	Surface Autorisée (ha)
Mont-de-Marsan-Campagne	Source	<b>SOURCE ET RUISSELLEMENT</b>			7350	5,88

points associés

N° PPT	Dpt	Commune	Lieu dit	Cadaastre	Dispositif de mesure
38087	40	SAINT-PIERRE-DU-MONT	LATRILLETTE	AS76	Inutile

**Merci de vérifier les informations ci-dessus. Si des informations s'avèrent erronées, veuillez en informer IRRIGADOUR par retour courrier ou par mél : [accueil@irrigadour.fr](mailto:accueil@irrigadour.fr)**

\*Période hors étiage différente suivant le périmètre élémentaire (PE) : du 01/11 au 30/04 pour les PE 3-140-141-148-149-150-151-152-155 ; pour les autres 01/11 au 31/05

## AUTORISATIONS DE PRELEVEMENTS AU TITRE DE LA LOI SUR L'EAU CAMPAGNE D'IRRIGATION HORS ETIAGE 2019-2020

Société ou nom : EARL DOMAINE BASSAIL	Adresse : domaine bassail	N° Siret : 41168281800017	
Nom du gérant : BERDOULET Patrick		N° CACG : 0	
Téléphone : 0562697662	CP et Commune : 32400 VIELLA	N° redevable AEAG : 32463402B	
Portable : 0608514206	Mail : domaine.bassail@wanadoo.fr		

Périmètre Élémentaire (PE)	Type de ressource	Nom ressource	Volume de la retenue (m³)	Hors Etiage 2019-2020*		
				Débit Autorisé (m³/h)	Volume Autorisé (m³)	Surface Autorisée (ha)
Adour Amont	Retenue déconnectée	<b>Naoutère_32463006</b>		120	22000	

points associés

N° PPT	Dpt	Commune	Lieu dit	Cadastre	Dispositif de mesure
	32	VIELLA	Naoutère	D588	WA9833329

**Merci de vérifier les informations ci-dessus. Si des informations s'avèrent erronées, veuillez en informer IRRIGADOUR par retour courrier ou par mél : [accueil@irrigadour.fr](mailto:accueil@irrigadour.fr)**

## AUTORISATIONS DE PRELEVEMENTS AU TITRE DE LA LOI SUR L'EAU CAMPAGNE D'IRRIGATION HORS ETIAGE 2019-2020

Société ou nom : EARL BIGNOLLES	Adresse : LA CLEF DES CHAMPS	N° Siret : 41179887900010	
Nom du gérant : A renseigner A renseigner		N° CACG : 0	
Téléphone : 0558033104	CP et Commune : 40190 PERQUIE	N° redevable AEAG : 40221414B	
Portable : 0687134179	Mail : damien.bignolles@hotmail.fr		

Périmètre Élémentaire (PE)	Type de ressource	Nom ressource	Volume de la retenue (m³)	Hors Etiage 2019-2020*		
				Debit Autorisé (m³/h)	Volume Autorisé (m³)	Surface Autorisée (ha)
Midour Amont	Cours d'eau	<b>Ruisseau affluent Charros Q210100</b>			15000	15

points associés

N° PPT	Dpt	Commune	Lieu dit	Cadastre	Dispositif de mesure
37558	40	PERQUIE	LASCOUMETTES		Inutile

Périmètre Élémentaire (PE)	Type de ressource	Nom ressource	Volume de la retenue (m³)	Hors Etiage 2019-2020*		
				Debit Autorisé (m³/h)	Volume Autorisé (m³)	Surface Autorisée (ha)
Midour Amont	Source	<b>SOURCE ET RUISSELLEMENT</b>		50	15000	15

points associés

N° PPT	Dpt	Commune	Lieu dit	Cadastre	Dispositif de mesure
32332	40	PERQUIE	LABESCAT	D97	01WZJ16085
	40	PERQUIE	LABESCAT	D97	01WZJ16085

Périmètre Élémentaire (PE)	Type de ressource	Nom ressource	Volume de la retenue (m³)	Hors Etiage 2019-2020*		
				Debit Autorisé (m³/h)	Volume Autorisé (m³)	Surface Autorisée (ha)

**Merci de vérifier les informations ci-dessus. Si des informations s'avèrent erronées, veuillez en informer IRRIGADOUR par retour courrier ou par mél : [accueil@irrigadour.fr](mailto:accueil@irrigadour.fr)**

## AUTORISATIONS DE PRELEVEMENTS AU TITRE DE LA LOI SUR L'EAU CAMPAGNE D'IRRIGATION HORS ETIAGE 2019-2020

Périmètre Élémentaire (PE)	Type de ressource	Nom ressource	Volume de la retenue (m³)	Hors Etiage 2019-2020*		
				Debit Autorisé (m³/h)	Volume Autorisé (m³)	Surface Autorisée (ha)
Midour Aval	Source	<b>RUISSELLEMENT</b>			52000	35,28

points associés

N° PPT	Dpt	Commune	Lieu dit	Cadastre	Dispositif de mesure
38475	40	BOURDALAT	L'HOSTE	D276	Inutile

Périmètre Élémentaire (PE)	Type de ressource	Nom ressource	Volume de la retenue (m³)	Hors Etiage 2019-2020*		
				Debit Autorisé (m³/h)	Volume Autorisé (m³)	Surface Autorisée (ha)
Midour Aval	Source	<b>SOURCE ET RUISSELLEMENT</b>			15000	15

points associés

N° PPT	Dpt	Commune	Lieu dit	Cadastre	Dispositif de mesure
37635	40	BOURDALAT	PASSOUMEC		Inutile

**Merci de vérifier les informations ci-dessus. Si des informations s'avèrent erronées, veuillez en informer IRRIGADOUR par retour courrier ou par mél : [accueil@irrigadour.fr](mailto:accueil@irrigadour.fr)**



## AUTORISATIONS DE PRELEVEMENTS AU TITRE DE LA LOI SUR L'EAU CAMPAGNE D'IRRIGATION HORS ETIAGE 2019-2020

Société ou nom : TASTET DIDIER	Adresse : QUARTIER POUNTICQ	N° Siret : 41195727700014
Nom du gérant : TASTET DIDIER		N° CACG : 0
Téléphone : 0	CP et Commune : 40350 GAAS	N° redevable AEAG :
Portable : 00	Mail : solatra@orange.fr	

Périmètre Élémentaire (PE)	Type de ressource	Nom ressource	Volume de la retenue (m³)	Hors Etiage 2019-2020*		
				Debit Autorisé (m³/h)	Volume Autorisé (m³)	Surface Autorisée (ha)
Aire Aval-Audon	Cours d'eau	<b>RUISSELLEMENT</b>			7700	

points associés

N° PPT	Dpt	Commune	Lieu dit	Cadastre	Dispositif de mesure
	40	CAGNOTTE	MAYE	A	INUTILE

**Merci de vérifier les informations ci-dessus. Si des informations s'avèrent erronées, veuillez en informer IRRIGADOUR par retour courrier ou par mél : [accueil@irrigadour.fr](mailto:accueil@irrigadour.fr)**

## AUTORISATIONS DE PRELEVEMENTS AU TITRE DE LA LOI SUR L'EAU CAMPAGNE D'IRRIGATION HORS ETIAGE 2019-2020

Société ou nom : EARL DU PINTRE	Adresse : PINTRE	N° Siret : 41196378800012	
Nom du gérant : A renseigner A renseigner		N° CACG : 0	
Téléphone : 0558511974	CP et Commune : 40320 SAINT-LOUBOUER	N° redevable AEAG : 40270407A	
Portable : 00	Mail : jean-marc.dufau@wanadoo.fr		

Périmètre Élémentaire (PE)	Type de ressource	Nom ressource	Volume de la retenue (m³)	Hors Etiage 2019-2020*		
				Debit Autorisé (m³/h)	Volume Autorisé (m³)	Surface Autorisée (ha)
Aire Aval-Audon	Cours d'eau	<b>Ruisseau affluent Baziou Q1231140</b>			25000	15,5

points associés

N° PPT	Dpt	Commune	Lieu dit	Cadastre	Dispositif de mesure
35962	40	SAINT-LOUBOUER	PINTRE	C433	Inutile

**Merci de vérifier les informations ci-dessus. Si des informations s'avèrent erronées, veuillez en informer IRRIGADOUR par retour courrier ou par mél : [accueil@irrigadour.fr](mailto:accueil@irrigadour.fr)**

## AUTORISATIONS DE PRELEVEMENTS AU TITRE DE LA LOI SUR L'EAU CAMPAGNE D'IRRIGATION HORS ETIAGE 2019-2020

Société ou nom : EARL JEAMMIQUES	Adresse : JEAMMIQUES	N° Siret : 41201503400017	
Nom du gérant : A renseigner A renseigner		N° CACG : 0	
Téléphone : 0558799265	CP et Commune : 40800 SAINT-AGNET	N° redevable AEAG : 40247407B	
Portable : 0681609877	Mail : earljeammiques@orange.fr		

Périmètre Élémentaire (PE)	Type de ressource	Nom ressource	Volume de la retenue (m³)	Hors Etiage 2019-2020*		
				Debit Autorisé (m³/h)	Volume Autorisé (m³)	Surface Autorisée (ha)
Aire Aval-Audon	Source	<b>SOURCE ET RUISSELLEMENT</b>			15000	10

points associés

N° PPT	Dpt	Commune	Lieu dit	Cadaastre	Dispositif de mesure
38466	40	CAZERES-SUR-L'ADOUR	MONLUCQ	L200	Inutile

**Merci de vérifier les informations ci-dessus. Si des informations s'avèrent erronées, veuillez en informer IRRIGADOUR par retour courrier ou par mél : [accueil@irrigadour.fr](mailto:accueil@irrigadour.fr)**

## AUTORISATIONS DE PRELEVEMENTS AU TITRE DE LA LOI SUR L'EAU CAMPAGNE D'IRRIGATION HORS ETIAGE 2019-2020

Société ou nom : EARL LARRAT	Adresse : 951 ROUTE DU SOURBE GOUAILLARD	N° Siret : 41207632500015	
Nom du gérant : LARRAT XAVIER		N° CACG : 0	
Téléphone : 0558441099	CP et Commune : 40400 CARCARES-SAINTE-CROIX	N° redevable AEAG : 40066406B	
Portable : 0622055343	Mail : larrat.pierre40@orange.fr		

Périmètre Élémentaire (PE)	Type de ressource	Nom ressource	Volume de la retenue (m³)	Hors Etiage 2019-2020*		
				Debit Autorisé (m³/h)	Volume Autorisé (m³)	Surface Autorisée (ha)
Aval-Campagne	Cours d'eau	<b>Ruisseau de Gouarde Q2600590</b>			1831	1,43

points associés

N° PPT	Dpt	Commune	Lieu dit	Cadastre	Dispositif de mesure
41153	40	MEILHAN	ARRIAOUT	E5	Inutile

**Merci de vérifier les informations ci-dessus. Si des informations s'avèrent erronées, veuillez en informer IRRIGADOUR par retour courrier ou par mél : [accueil@irrigadour.fr](mailto:accueil@irrigadour.fr)**

\*Période hors étiage différente suivant le périmètre élémentaire (PE) : du 01/11 au 30/04 pour les PE 3-140-141-148-149-150-151-152-155 ; pour les autres 01/11 au 31/05

## AUTORISATIONS DE PRELEVEMENTS AU TITRE DE LA LOI SUR L'EAU CAMPAGNE D'IRRIGATION HORS ETIAGE 2019-2020

Société ou nom : EARL LAUDOUAR	Adresse : MAISON GASSY	N° Siret : 41207663000018	
Nom du gérant : A renseigner A renseigner		N° CACG : 0	
Téléphone : 0558577689	CP et Commune : 40230 SAINT-GEOURS-DE-MAREMNE	N° redevable AEAG : 40261430B	
Portable : 0619115559	Mail : daniel.laudouar@wanadoo.fr		

Périmètre Élémentaire (PE)	Type de ressource	Nom ressource	Volume de la retenue (m³)	Hors Etiage 2019-2020*		
				Debit Autorisé (m³/h)	Volume Autorisé (m³)	Surface Autorisée (ha)
St Vincent-Gaves	Cours d'eau	<b>Riviere bisens</b>			4000	1,33

points associés

N° PPT	Dpt	Commune	Lieu dit	Cadastre	Dispositif de mesure
35190	40	SAINT-GEOURS-DE-MAREMNE	MIGNOUNTALOUÉ	BS22	Inutile

Périmètre Élémentaire (PE)	Type de ressource	Nom ressource	Volume de la retenue (m³)	Hors Etiage 2019-2020*		
				Debit Autorisé (m³/h)	Volume Autorisé (m³)	Surface Autorisée (ha)
St Vincent-Gaves	Cours d'eau	<b>Riviere bisens</b>			2000	0,7

points associés

N° PPT	Dpt	Commune	Lieu dit	Cadastre	Dispositif de mesure
37805	40	SAINT-GEOURS-DE-MAREMNE	PONS	BS27	Inutile

**Merci de vérifier les informations ci-dessus. Si des informations s'avèrent erronées, veuillez en informer IRRIGADOUR par retour courrier ou par mél : [accueil@irrigadour.fr](mailto:accueil@irrigadour.fr)**

## AUTORISATIONS DE PRELEVEMENTS AU TITRE DE LA LOI SUR L'EAU CAMPAGNE D'IRRIGATION HORS ETIAGE 2019-2020

Société ou nom : PREUILHO DANIEL	Adresse : 4600 ROUTE DE LA PAIJOLLE MAISON TARRIDE	N° Siret : 41219574500010	
Nom du gérant : PREUILHO DANIEL		N° CACG : 0	
Téléphone : 0558577241	CP et Commune : 40300 SAINT-LON-LES-MINES	N° redevable AEAG : 40269415B0	
Portable : 0685677540	Mail : paul.preuilho@wanadoo.fr		

Périmètre Élémentaire (PE)	Type de ressource	Nom ressource	Volume de la retenue (m³)	Hors Etiage 2019-2020*		
				Debit Autorisé (m³/h)	Volume Autorisé (m³)	Surface Autorisée (ha)
St Vincent-Gaves	Cours d'eau	<b>Rivière Lespontes</b>		40	7200	

points associés

N° PPT	Dpt	Commune	Lieu dit	Cadastre	Dispositif de mesure
13272	40	SAINT-LON-LES-MINES	TARRIDE	AK11	A déclarer

**Merci de vérifier les informations ci-dessus. Si des informations s'avèrent erronées, veuillez en informer IRRIGADOUR par retour courrier ou par mél : [accueil@irrigadour.fr](mailto:accueil@irrigadour.fr)**

## AUTORISATIONS DE PRELEVEMENTS AU TITRE DE LA LOI SUR L'EAU CAMPAGNE D'IRRIGATION HORS ETIAGE 2019-2020

Société ou nom : SCEA DU NAOU	Adresse : 40 CH NAOU - PERRON	N° Siret : 41252921600019	
Nom du gérant : GOURDON JEAN MARC		N° CACG : 0	
Téléphone : 0558440006	CP et Commune : 40270 CASTANDET	N° redevable AEAG : 40070408B	
Portable : 0676286374	Mail : scea-du-naou@wanadoo.fr		

Périmètre Élémentaire (PE)	Type de ressource	Nom ressource	Volume de la retenue (m³)	Hors Etiage 2019-2020*		
				Debit Autorisé (m³/h)	Volume Autorisé (m³)	Surface Autorisée (ha)
Midour Aval	Source	<b>SOURCE ET RUISSELLEMENT</b>			27000	15

points associés

N° PPT	Dpt	Commune	Lieu dit	Cadaastre	Dispositif de mesure
34491	40	SAINT-GEIN	JEANBLANC	G382	Inutile

**Merci de vérifier les informations ci-dessus. Si des informations s'avèrent erronées, veuillez en informer IRRIGADOUR par retour courrier ou par mél : [accueil@irrigadour.fr](mailto:accueil@irrigadour.fr)**

\*Période hors étiage différente suivant le périmètre élémentaire (PE) : du 01/11 au 30/04 pour les PE 3-140-141-148-149-150-151-152-155 ; pour les autres 01/11 au 31/05

## AUTORISATIONS DE PRELEVEMENTS AU TITRE DE LA LOI SUR L'EAU CAMPAGNE D'IRRIGATION HORS ETIAGE 2019-2020

Société ou nom : LARRAT XAVIER	Adresse : 450 ROUTE DE BALASSON	N° Siret : 41337064400010
Nom du gérant : LARRAT XAVIER		N° CACG : 0
Téléphone : 0558441754	CP et Commune : 40400 MEILHAN	N° redevable AEAG :
Portable : 0671840000	Mail : xavier.larrat@wanadoo.fr	

Périmètre Élémentaire (PE)	Type de ressource	Nom ressource	Volume de la retenue (m³)	Hors Etiage 2019-2020*		
				Débit Autorisé (m³/h)	Volume Autorisé (m³)	Surface Autorisée (ha)
Aval-Campagne	Cours d'eau	<b>Rivière PETIT LELA</b>		8	2750	

points associés

N° PPT	Dpt	Commune	Lieu dit	Cadastré	Dispositif de mesure
12651	40	MEILHAN	GRANDS LELA	ZK68	WA07637253

**Merci de vérifier les informations ci-dessus. Si des informations s'avèrent erronées, veuillez en informer IRRIGADOUR par retour courrier ou par mél : [accueil@irrigadour.fr](mailto:accueil@irrigadour.fr)**

\*Période hors étiage différente suivant le périmètre élémentaire (PE) : du 01/11 au 30/04 pour les PE 3-140-141-148-149-150-151-152-155 ; pour les autres 01/11 au 31/05



## AUTORISATIONS DE PRELEVEMENTS AU TITRE DE LA LOI SUR L'EAU CAMPAGNE D'IRRIGATION HORS ETIAGE 2019-2020

Société ou nom : EARL DE CAOUBET	Adresse : MOTIN	N° Siret : 41347339800019	
Nom du gérant : MOTIN PHILIPPE		N° CACG : 0	
Téléphone : 0558459641	CP et Commune : 40270 LARRIVIERE-SAINT-SAVIN	N° redevable AEAG : 40145006A	
Portable : 0610370162	Mail : j.seguinaud@orange.fr		

				Hors Etiage 2019-2020*		
Périmètre Élémentaire (PE)	Type de ressource	Nom ressource	Volume de la retenue (m³)	Débit Autorisé (m³/h)	Volume Autorisé (m³)	Surface Autorisée (ha)
Aire Aval-Audon	Cours d'eau	<b>Rivière Techenerat</b>			34500	23

points associés

N° PPT	Dpt	Commune	Lieu dit	Cadastre	Dispositif de mesure
38834	40	MONTGAILLARD	DURRIEU	G308	Inutile

**Merci de vérifier les informations ci-dessus. Si des informations s'avèrent erronées, veuillez en informer IRRIGADOUR par retour courrier ou par mél : [accueil@irrigadour.fr](mailto:accueil@irrigadour.fr)**

## AUTORISATIONS DE PRELEVEMENTS AU TITRE DE LA LOI SUR L'EAU CAMPAGNE D'IRRIGATION HORS ETIAGE 2019-2020

Société ou nom : EARL DOMAINE DE CAUBOT	Adresse : LE POUY	N° Siret : 41347351300013
Nom du gérant : CASSAGNE JEAN MARIE		N° CACG :
Téléphone : 0558448628	CP et Commune : 40240 LABASTIDE-D'ARMAGNAC	N° redevable AEAG : 40131427B
Portable : 0607383467	Mail : jeanmariecassagne@hotmail.fr	

Périmètre Élémentaire (PE)	Type de ressource	Nom ressource	Volume de la retenue (m³)	Hors Etiage 2019-2020*		
				Débit Autorisé (m³/h)	Volume Autorisé (m³)	Surface Autorisée (ha)
Douze Amont	Cours d'eau	<b>Rivière Douze alimentée par CACG (TAILLURET)</b>		54	715000	

points associés

N° PPT	Dpt	Commune	Lieu dit	Cadastré	Dispositif de mesure
37263	40	SAINT-JUSTIN	LA BOURIASSE	L295	00WZP068562

**Merci de vérifier les informations ci-dessus. Si des informations s'avèrent erronées, veuillez en informer IRRIGADOUR par retour courrier ou par mél : [accueil@irrigadour.fr](mailto:accueil@irrigadour.fr)**

\*Période hors étiage différente suivant le périmètre élémentaire (PE) : du 01/11 au 30/04 pour les PE 3-140-141-148-149-150-151-152-155 ; pour les autres 01/11 au 31/05

## AUTORISATIONS DE PRELEVEMENTS AU TITRE DE LA LOI SUR L'EAU CAMPAGNE D'IRRIGATION HORS ETIAGE 2019-2020

Société ou nom : SCEA AU TAILLEUR	Adresse : TAILLEUR	N° Siret :	41347766200014
Nom du gérant : AUGUSTIN GEORGES		N° CACG :	0
Téléphone : 0558799281	CP et Commune : 40800 SARRON	N° redevable AEAG :	40290009A0
Portable : 0687774267	Mail : cotesudouest@wanadoo.fr		

Périmètre Élémentaire (PE)	Type de ressource	Nom ressource	Volume de la retenue (m³)	Hors Etiage 2019-2020*		
				Debit Autorisé (m³/h)	Volume Autorisé (m³)	Surface Autorisée (ha)
Lées	Source	<b>SOURCE ET RUISSELLEMENT</b>			6750	2

points associés

N° PPT	Dpt	Commune	Lieu dit	Cadastre	Dispositif de mesure
36252	40	SARRON	BOURG	ZC45	Inutile

**Merci de vérifier les informations ci-dessus. Si des informations s'avèrent erronées, veuillez en informer IRRIGADOUR par retour courrier ou par mél : [accueil@irrigadour.fr](mailto:accueil@irrigadour.fr)**

## AUTORISATIONS DE PRELEVEMENTS AU TITRE DE LA LOI SUR L'EAU CAMPAGNE D'IRRIGATION HORS ETIAGE 2019-2020

Société ou nom : EARL BERNOS	Adresse : 670 ROUTE DE BEL AIR - BATIS	N° Siret : 41376196600014	
Nom du gérant : BERNOS SEBASTIEN		N° CACG : 0	
Téléphone : 0558577093	CP et Commune : 40300 PEY	N° redevable AEAG : 40222403D	
Portable : 0685862003	Mail : fermebernos@orange.fr		

Périmètre Élémentaire (PE)	Type de ressource	Nom ressource	Volume de la retenue (m³)	Hors Etiage 2019-2020*		
				Debit Autorisé (m³/h)	Volume Autorisé (m³)	Surface Autorisée (ha)
St Vincent-Gaves	Source	<b>SOURCE ET RUISSELLEMENT</b>			12000	8

points associés

N° PPT	Dpt	Commune	Lieu dit	Cadastre	Dispositif de mesure
35774	40	PEY	PITHION	F353	Inutile

**Merci de vérifier les informations ci-dessus. Si des informations s'avèrent erronées, veuillez en informer IRRIGADOUR par retour courrier ou par mél : [accueil@irrigadour.fr](mailto:accueil@irrigadour.fr)**

## AUTORISATIONS DE PRELEVEMENTS AU TITRE DE LA LOI SUR L'EAU CAMPAGNE D'IRRIGATION HORS ETIAGE 2019-2020

Société ou nom : EARL LES VERGERS D'EUGENIE	Adresse : 1045 ROUTE DE MOURTERA	N° Siret : 41383895400019
Nom du gérant : LAMOTHE FREDERIC		N° CACG :
Téléphone : 0558511659	CP et Commune : 40320 EUGENIE-LES-BAINS	N° redevable AEAG : 40097414B
Portable : 0671539398	Mail : vergers.eugenie@wanadoo.fr	

Périmètre Élémentaire (PE)	Type de ressource	Nom ressource	Volume de la retenue (m³)	Hors Etiage 2019-2020*		
				Debit Autorisé (m³/h)	Volume Autorisé (m³)	Surface Autorisée (ha)
Aire Aval-Audon	Source	<b>RUISSELLEMENT</b>			12000	9,25

points associés

N° PPT	Dpt	Commune	Lieu dit	Cadastre	Dispositif de mesure
33474	40	EUGENIE-LES-BAINS	BARON	A182	Inutile

**Merci de vérifier les informations ci-dessus. Si des informations s'avèrent erronées, veuillez en informer IRRIGADOUR par retour courrier ou par mél : [accueil@irrigadour.fr](mailto:accueil@irrigadour.fr)**

## AUTORISATIONS DE PRELEVEMENTS AU TITRE DE LA LOI SUR L'EAU CAMPAGNE D'IRRIGATION HORS ETIAGE 2019-2020

Société ou nom : EARL GUITON	Adresse : GUITON	N° Siret : 41386645000013
Nom du gérant : DULAU GILLES		N° CACG :
Téléphone : 0558893101	CP et Commune : 40330 CASTEL-SARRAZIN	N° redevable AEAG : 40074403B0
Portable : 00	Mail : 0	

Périmètre Élémentaire (PE)	Type de ressource	Nom ressource	Volume de la retenue (m³)	Hors Etiage 2019-2020*		
				Debit Autorisé (m³/h)	Volume Autorisé (m³)	Surface Autorisée (ha)
Luys	Source	<b>SOURCE ET RUISSELLEMENT</b>		4000	3,5	

points associés

N° PPT	Dpt	Commune	Lieu dit	Cadastre	Dispositif de mesure
35297	40	CASTEL-SARRAZIN	GUITON	ZD154	Inutile

Périmètre Élémentaire (PE)	Type de ressource	Nom ressource	Volume de la retenue (m³)	Hors Etiage 2019-2020*		
				Debit Autorisé (m³/h)	Volume Autorisé (m³)	Surface Autorisée (ha)
Luys	Source	<b>SOURCE ET RUISSELLEMENT</b>		2700	2,58	

points associés

N° PPT	Dpt	Commune	Lieu dit	Cadastre	Dispositif de mesure
38904	40	DONZACQ	CANTIN	E17	Inutile

**Merci de vérifier les informations ci-dessus. Si des informations s'avèrent erronées, veuillez en informer IRRIGADOUR par retour courrier ou par mél : [accueil@irrigadour.fr](mailto:accueil@irrigadour.fr)**

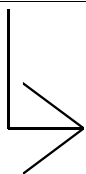
\*Période hors étiage différente suivant le périmètre élémentaire (PE) : du 01/11 au 30/04 pour les PE 3-140-141-148-149-150-151-152-155 ; pour les autres 01/11 au 31/05

## AUTORISATIONS DE PRELEVEMENTS AU TITRE DE LA LOI SUR L'EAU CAMPAGNE D'IRRIGATION HORS ETIAGE 2019-2020

Société ou nom : EARL CAPDEVILLE	Adresse : 20 rue des Lavois	N° Siret : 41409749300012
Nom du gérant : CAPDEVILLE Arnaud		N° CACG : 0
Téléphone : 0562968356	CP et Commune : 65140 BAZILLAC	N° redevable AEAG :
Portable : 0786299702	Mail : earlcapdeville@orange.fr	

Périmètre Élémentaire (PE)	Type de ressource	Nom ressource	Volume de la retenue (m³)	Hors Etiage 2019-2020*		
				Debit Autorisé (m³/h)	Volume Autorisé (m³)	Surface Autorisée (ha)
Adour Amont	Nappe d'accompagnement	<b>Nappe alluviale de l'Adour hors Isochrone</b>		55	8400	4,2

points associés



N° PPT	Dpt	Commune	Lieu dit	Cadastre	Dispositif de mesure
	65	BAZILLAC		E41	4600
	65	BAZILLAC		E41	4600
	65	BAZILLAC		E95	142135129
	65	SARRIAC-BIGORRE		E16	4750
	65	BAZILLAC		F90	WAO33A08
	65	BAZILLAC		F155	4482
	65	BAZILLAC		E232	4647
	65	BAZILLAC		C217	01WZH014893
	65	BAZILLAC		A105	WAO33A08
	65	BAZILLAC		D12	4750
	65	BAZILLAC		C204	4750
N° PPT	Dpt	Commune	Lieu dit	Cadastre	Dispositif de mesure
	65	BAZILLAC		E41	ZR7100

**Merci de vérifier les informations ci-dessus. Si des informations s'avèrent erronées, veuillez en informer IRRIGADOUR par retour courrier ou par mél : [accueil@irrigadour.fr](mailto:accueil@irrigadour.fr)**

\*Période hors étiage différente suivant le périmètre élémentaire (PE) : du 01/11 au 30/04 pour les PE 3-140-141-148-149-150-151-152-155 ; pour les autres 01/11 au 31/05

## AUTORISATIONS DE PRELEVEMENTS AU TITRE DE LA LOI SUR L'EAU CAMPAGNE D'IRRIGATION HORS ETIAGE 2019-2020

Société ou nom : SCEA DU PEYROUTON	Adresse : PEYROUTON	N° Siret :	41422606800016
Nom du gérant : NAURIS JEAN-JACQUES		N° CACG :	
Téléphone : 0558977268	CP et Commune : 40250 LARBÉY	N° redevable AEAG :	40144400C0
Portable : 0687415209	Mail : ferme-menaoude@orange.fr		

				<b>Hors Etiage 2019-2020*</b>		
Périmètre Élémentaire (PE)	Type de ressource	Nom ressource	Volume de la retenue (m³)	Débit Autorisé (m³/h)	Volume Autorisé (m³)	Surface Autorisée (ha)
Louts	Cours d'eau	<b>Ruisseau CHEROULET Q3061020</b>			4500	4,5

points associés

N° PPT	Dpt	Commune	Lieu dit	Cadastré	Dispositif de mesure
35849	40	LARBÉY	PEYROUTON	A565	Inutile

**Merci de vérifier les informations ci-dessus. Si des informations s'avèrent erronées, veuillez en informer IRRIGADOUR par retour courrier ou par mél : [accueil@irrigadour.fr](mailto:accueil@irrigadour.fr)**

\*Période hors étiage différente suivant le périmètre élémentaire (PE) : du 01/11 au 30/04 pour les PE 3-140-141-148-149-150-151-152-155 ; pour les autres 01/11 au 31/05



## AUTORISATIONS DE PRELEVEMENTS AU TITRE DE LA LOI SUR L'EAU CAMPAGNE D'IRRIGATION HORS ETIAGE 2019-2020

Société ou nom : PERUCHES ALINE	Adresse : 107 chemin de pillou	N° Siret : 41428263200010
Nom du gérant : PERUCHES Aline		N° CACG :
Téléphone : 0562692258	CP et Commune : 32400 RISCLE	N° redevable AEAG : 32344430B
Portable : 00	Mail : 0	

Périmètre Élémentaire (PE)	Type de ressource	Nom ressource	Volume de la retenue (m³)	Hors Etiage 2019-2020*		
				Debit Autorisé (m³/h)	Volume Autorisé (m³)	Surface Autorisée (ha)
Adour Amont	Nappe d'accompagnement	<b>NAPPE ACCOMPAGNEMENT ISOCHRONNE 90</b>		20	15000	15

points associés

N° PPT	Dpt	Commune	Lieu dit	Cadastre	Dispositif de mesure
	32	RISCLE	AU BARTERE		ZR4185

Périmètre Élémentaire (PE)	Type de ressource	Nom ressource	Volume de la retenue (m³)	Hors Etiage 2019-2020*		
				Debit Autorisé (m³/h)	Volume Autorisé (m³)	Surface Autorisée (ha)
Adour Amont	Cours d'eau	<b>ADOUR CANAUX ET SES AFFLUENTS</b>		61	15000	

points associés

N° PPT	Dpt	Commune	Lieu dit	Cadastre	Dispositif de mesure
	32	RISCLE	AU BARTERE		E090415

**Merci de vérifier les informations ci-dessus. Si des informations s'avèrent erronées, veuillez en informer IRRIGADOUR par retour courrier ou par mél : [accueil@irrigadour.fr](mailto:accueil@irrigadour.fr)**

\*Période hors étiage différente suivant le périmètre élémentaire (PE) : du 01/11 au 30/04 pour les PE 3-140-141-148-149-150-151-152-155 ; pour les autres 01/11 au 31/05

## AUTORISATIONS DE PRELEVEMENTS AU TITRE DE LA LOI SUR L'EAU CAMPAGNE D'IRRIGATION HORS ETIAGE 2019-2020

Société ou nom : EARL LABAT	Adresse : Village	N° Siret : 41452682200013
Nom du gérant : LABAT Francis		N° CACG :
Téléphone : 0562964773	CP et Commune : 65700 VIDOUZE	N° redevable AEAG :
Portable : 00	Mail : 0	

Périmètre Élémentaire (PE)	Type de ressource	Nom ressource	Volume de la retenue (m³)	Hors Etiage 2019-2020*		
				Debit Autorisé (m³/h)	Volume Autorisé (m³)	Surface Autorisée (ha)
Louet-Arros-Estéous	Cours d'eau	<b>LOUET REALIMENTE</b>		45	9976	

points associés

N° PPT	Dpt	Commune	Lieu dit	Cadastre	Dispositif de mesure
	64	CASTERA-LOUBIX	Haget		WL169847

Périmètre Élémentaire (PE)	Type de ressource	Nom ressource	Volume de la retenue (m³)	Hors Etiage 2019-2020*		
				Debit Autorisé (m³/h)	Volume Autorisé (m³)	Surface Autorisée (ha)
Louet-Arros-Estéous	Cours d'eau	<b>LOUET REALIMENTE</b>		45	9976	

points associés

N° PPT	Dpt	Commune	Lieu dit	Cadastre	Dispositif de mesure
	64	LABATUT	Las Arrouquillis		WL169847

Périmètre Élémentaire (PE)	Type de ressource	Nom ressource	Volume de la retenue (m³)	Hors Etiage 2019-2020*		
				Debit Autorisé (m³/h)	Volume Autorisé (m³)	Surface Autorisée (ha)

**Merci de vérifier les informations ci-dessus. Si des informations s'avèrent erronées, veuillez en informer IRRIGADOUR par retour courrier ou par mél : [accueil@irrigadour.fr](mailto:accueil@irrigadour.fr)**

## AUTORISATIONS DE PRELEVEMENTS AU TITRE DE LA LOI SUR L'EAU CAMPAGNE D'IRRIGATION HORS ETIAGE 2019-2020

Périmètre Élémentaire (PE)	Type de ressource	Nom ressource	Volume de la retenue (m³)	Hors Etiage 2019-2020*		
				Debit Autorisé (m³/h)	Volume Autorisé (m³)	Surface Autorisée (ha)
Louet-Arros-Estéous	Cours d'eau	<b>LOUET REALIMENTE</b>		96	65133	

points associés

N° PPT	Dpt	Commune	Lieu dit	Cadastre	Dispositif de mesure
	65	VIDOUZE			13AEI104420
	65	VIDOUZE			03WLI61847

Périmètre Élémentaire (PE)	Type de ressource	Nom ressource	Volume de la retenue (m³)	Hors Etiage 2019-2020*		
				Debit Autorisé (m³/h)	Volume Autorisé (m³)	Surface Autorisée (ha)
Louet-Arros-Estéous	Retenue déconnectée	<b>Pardailhan/Sacq</b>		45	7000	

points associés

N° PPT	Dpt	Commune	Lieu dit	Cadastre	Dispositif de mesure
	65	VIDOUZE	Pardheillan		ZR10569

**Merci de vérifier les informations ci-dessus. Si des informations s'avèrent erronées, veuillez en informer IRRIGADOUR par retour courrier ou par mél : [accueil@irrigadour.fr](mailto:accueil@irrigadour.fr)**

## AUTORISATIONS DE PRELEVEMENTS AU TITRE DE LA LOI SUR L'EAU CAMPAGNE D'IRRIGATION HORS ETIAGE 2019-2020

Société ou nom : TARRIDE JEAN CLAUDE      Adresse : AU GRAND GOUBILLON      N° Siret : 41464437700015  
 Nom du gérant : TARRIDE JEAN CLAUDE      N° CACG :  
 Téléphone : 0558448464      CP et Commune : 40240 LABASTIDE-D'ARMAGNAC      N° redevable AEAG : 40131425A  
 Portable : 0607633123      Mail : 0

Périmètre Élémentaire (PE)	Type de ressource	Nom ressource	Volume de la retenue (m³)	Hors Etiage 2019-2020*		
				Debit Autorisé (m³/h)	Volume Autorisé (m³)	Surface Autorisée (ha)
Douze Amont	Source	<b>SOURCE ET RUISSELLEMENT</b>			15000	6

points associés

N° PPT	Dpt	Commune	Lieu dit	Cadastre	Dispositif de mesure
35869	40	LABASTIDE-D'ARMAGNAC	PETIT GOUBILLON	H67	Inutile

Périmètre Élémentaire (PE)	Type de ressource	Nom ressource	Volume de la retenue (m³)	Hors Etiage 2019-2020*		
				Debit Autorisé (m³/h)	Volume Autorisé (m³)	Surface Autorisée (ha)
Douze Amont	Source	<b>SOURCE ET RUISSELLEMENT</b>			15000	10

points associés

N° PPT	Dpt	Commune	Lieu dit	Cadastre	Dispositif de mesure
39638	40	LABASTIDE-D'ARMAGNAC	GRAND GOUBILLON	H43	Inutile

**Merci de vérifier les informations ci-dessus. Si des informations s'avèrent erronées, veuillez en informer IRRIGADOUR par retour courrier ou par mél : [accueil@irrigadour.fr](mailto:accueil@irrigadour.fr)**

\*Période hors étiage différente suivant le périmètre élémentaire (PE) : du 01/11 au 30/04 pour les PE 3-140-141-148-149-150-151-152-155 ; pour les autres 01/11 au 31/05

## AUTORISATIONS DE PRELEVEMENTS AU TITRE DE LA LOI SUR L'EAU CAMPAGNE D'IRRIGATION HORS ETIAGE 2019-2020

Société ou nom : EARL DOURS	Adresse : Village	N° Siret : 41472014400016
Nom du gérant : DOURS Jérôme		N° CACG :
Téléphone : 0562097784	CP et Commune : 32230 SAINT-JUSTIN	N° redevable AEAG : 32383411B
Portable : 0610995980	Mail : sophie.robert@laposte.net	

Périmètre Élémentaire (PE)	Type de ressource	Nom ressource	Volume de la retenue (m³)	Hors Etiage 2019-2020*		
				Debit Autorisé (m³/h)	Volume Autorisé (m³)	Surface Autorisée (ha)
Louet-Arros-Estéous	Cours d'eau	<b>ARROS REALIMENTE</b>		90	15000	

points associés

N° PPT	Dpt	Commune	Lieu dit	Cadastre	Dispositif de mesure
	65	AURIEBAT			16002510052

**Merci de vérifier les informations ci-dessus. Si des informations s'avèrent erronées, veuillez en informer IRRIGADOUR par retour courrier ou par mél : [accueil@irrigadour.fr](mailto:accueil@irrigadour.fr)**

## AUTORISATIONS DE PRELEVEMENTS AU TITRE DE LA LOI SUR L'EAU CAMPAGNE D'IRRIGATION HORS ETIAGE 2019-2020

Société ou nom : SILLEBAT ALBERT	Adresse : 305 RUE DE BROUCHOUA	N° Siret : 41497829600013
Nom du gérant : SILLEBAT ALBERT		N° CACG : 0
Téléphone : 0558899779	CP et Commune : 40990 TETHIEU	N° redevable AEAG :
Portable : 0610337534	Mail : 0	

Périmètre Élémentaire (PE)	Type de ressource	Nom ressource	Volume de la retenue (m³)	Hors Etiage 2019-2020*		
				Debit Autorisé (m³/h)	Volume Autorisé (m³)	Surface Autorisée (ha)
Audon-St-Vincent	Source	<b>SOURCE ET RUISSELLEMENT</b>			500	0,4

points associés

N° PPT	Dpt	Commune	Lieu dit	Cadastre	Dispositif de mesure
37843	40	TETHIEU	LAILLET	A272	Inutile

**Merci de vérifier les informations ci-dessus. Si des informations s'avèrent erronées, veuillez en informer IRRIGADOUR par retour courrier ou par mél : [accueil@irrigadour.fr](mailto:accueil@irrigadour.fr)**

\*Période hors étiage différente suivant le périmètre élémentaire (PE) : du 01/11 au 30/04 pour les PE 3-140-141-148-149-150-151-152-155 ; pour les autres 01/11 au 31/05

## AUTORISATIONS DE PRELEVEMENTS AU TITRE DE LA LOI SUR L'EAU CAMPAGNE D'IRRIGATION HORS ETIAGE 2019-2020

Société ou nom : SAINT PE GILLES	Adresse : 482 ROUTE DE BRUHET	N° Siret : 41498665300015
Nom du gérant : SAINT PE GILLES		N° CACG :
Téléphone : 0558719618	CP et Commune : 40270 CAZERES-SUR-L'ADOUR	N° redevable AEAG : 40001003A0
Portable : 0684328665	Mail : gilles-mayie@hotmail.fr	

Périmètre Élémentaire (PE)	Type de ressource	Nom ressource	Volume de la retenue (m³)	Hors Etiage 2019-2020*		
				Debit Autorisé (m³/h)	Volume Autorisé (m³)	Surface Autorisée (ha)
Midour Aval	Source	<b>RUISSELLEMENT</b>			20000	14,28

points associés

N° PPT	Dpt	Commune	Lieu dit	Cadastre	Dispositif de mesure
37124	40	PERQUIE	RESEAU	H321	WA133A0435
	40	PERQUIE	MAISONNAVE	H102	WA112A0214

**Merci de vérifier les informations ci-dessus. Si des informations s'avèrent erronées, veuillez en informer IRRIGADOUR par retour courrier ou par mél : [accueil@irrigadour.fr](mailto:accueil@irrigadour.fr)**

## AUTORISATIONS DE PRELEVEMENTS AU TITRE DE LA LOI SUR L'EAU CAMPAGNE D'IRRIGATION HORS ETIAGE 2019-2020

Société ou nom : SCEA DE BADIOLE	Adresse : Village	N° Siret :	41503915500015
Nom du gérant : SAMALENS Olivier		N° CACG :	0
Téléphone : 0562090171	CP et Commune : 32110 LAUJUZAN	N° redevable AEAG :	32202406A
Portable : 0675546694	Mail : badiolle@live.fr		

Périmètre Élémentaire (PE)	Type de ressource	Nom ressource	Volume de la retenue (m³)	Hors Etiage 2019-2020*		
				Debit Autorisé (m³/h)	Volume Autorisé (m³)	Surface Autorisée (ha)
Midour Amont	Retenue déconnectée	<b>Lacave_32202004</b>			5000	

points associés

N° PPT	Dpt	Commune	Lieu dit	Cadastre	Dispositif de mesure
	32	LAUJUZAN	Lacave	A201200	

**Merci de vérifier les informations ci-dessus. Si des informations s'avèrent erronées, veuillez en informer IRRIGADOUR par retour courrier ou par mél : [accueil@irrigadour.fr](mailto:accueil@irrigadour.fr)**

\*Période hors étiage différente suivant le périmètre élémentaire (PE) : du 01/11 au 30/04 pour les PE 3-140-141-148-149-150-151-152-155 ; pour les autres 01/11 au 31/05



## AUTORISATIONS DE PRELEVEMENTS AU TITRE DE LA LOI SUR L'EAU CAMPAGNE D'IRRIGATION HORS ETIAGE 2019-2020

Société ou nom : EARL SOPHILI	Adresse : Saubouires	N° Siret : 41518399500018
Nom du gérant : SOULES PHILIPPE		N° CACG :
Téléphone : 0	CP et Commune : 32370 MANCIET	N° redevable AEAG :
Portable : 0686130348	Mail : earl.sophili@orange.fr	

				Hors Etiage 2019-2020*		
Périmètre Élémentaire (PE)	Type de ressource	Nom ressource	Volume de la retenue (m³)	Débit Autorisé (m³/h)	Volume Autorisé (m³)	Surface Autorisée (ha)
Midour Amont	Cours d'eau	<b>Le Midour et ses affluents (Midour Amont)</b>		40	51000	

points associés

N° PPT	Dpt	Commune	Lieu dit	Cadastre	Dispositif de mesure
	32	MANCIET	a l'artigue	F24524624724 8249250	Demarche

**Merci de vérifier les informations ci-dessus. Si des informations s'avèrent erronées, veuillez en informer IRRIGADOUR par retour courrier ou par mél : [accueil@irrigadour.fr](mailto:accueil@irrigadour.fr)**

\*Période hors étiage différente suivant le périmètre élémentaire (PE) : du 01/11 au 30/04 pour les PE 3-140-141-148-149-150-151-152-155 ; pour les autres 01/11 au 31/05

## AUTORISATIONS DE PRELEVEMENTS AU TITRE DE LA LOI SUR L'EAU CAMPAGNE D'IRRIGATION HORS ETIAGE 2019-2020

Société ou nom : SCEA RECROIX	Adresse : Le village	N° Siret : 41527542900017
Nom du gérant : TAUPIAC Vincent		N° CACG : 0
Téléphone : 0	CP et Commune : 65700 SAUVETERRE	N° redevable AEAG :
Portable : 0609590131	Mail : vincent.taupiac@free.fr	

Périmètre Élémentaire (PE)	Type de ressource	Nom ressource	Volume de la retenue (m³)	Hors Etiage 2019-2020*		
				Debit Autorisé (m³/h)	Volume Autorisé (m³)	Surface Autorisée (ha)
Adour Amont	Cours d'eau	<b>Le Lauzue</b>		70	49476	26,04

points associés

N° PPT	Dpt	Commune	Lieu dit	Cadastre	Dispositif de mesure
	65	SAUVETERRE		Z113	ZR0190
	65	SAUVETERRE		Z114	ZR4850

**Merci de vérifier les informations ci-dessus. Si des informations s'avèrent erronées, veuillez en informer IRRIGADOUR par retour courrier ou par mél : [accueil@irrigadour.fr](mailto:accueil@irrigadour.fr)**

## AUTORISATIONS DE PRELEVEMENTS AU TITRE DE LA LOI SUR L'EAU CAMPAGNE D'IRRIGATION HORS ETIAGE 2019-2020

Société ou nom : CAZENAIVE VINCENT	Adresse : QUARTIER DE TACHOUGIN	N° Siret : 41528343100013	
Nom du gérant : CAZENAIVE VINCENT		N° CACG :	
Téléphone : 0562087093	CP et Commune : 32240 LANNEMAIGNAN	N° redevable AEAG :	32189406B0
Portable : 0681246500	Mail : vincent.caz@sfr.fr		

Périmètre Élémentaire (PE)	Type de ressource	Nom ressource	Volume de la retenue (m³)	Hors Etiage 2019-2020*		
				Debit Autorisé (m³/h)	Volume Autorisé (m³)	Surface Autorisée (ha)
Douze Amont	Cours d'eau	<b>Rivière ARGELOUSE</b>		200	12000	7,84

points associés

N° PPT	Dpt	Commune	Lieu dit	Cadastre	Dispositif de mesure
35873	40	SAINT-JUSTIN	COUILLICAT	M453	Inutile

**Merci de vérifier les informations ci-dessus. Si des informations s'avèrent erronées, veuillez en informer IRRIGADOUR par retour courrier ou par mél : [accueil@irrigadour.fr](mailto:accueil@irrigadour.fr)**

\*Période hors étiage différente suivant le périmètre élémentaire (PE) : du 01/11 au 30/04 pour les PE 3-140-141-148-149-150-151-152-155 ; pour les autres 01/11 au 31/05

## AUTORISATIONS DE PRELEVEMENTS AU TITRE DE LA LOI SUR L'EAU CAMPAGNE D'IRRIGATION HORS ETIAGE 2019-2020

Société ou nom : EARL DUPOUY	Adresse : 791 ROUTE DE CHINAN YOLET	N° Siret : 41538119300010	
Nom du gérant : DUPOUY FREDERIC		N° CACG : 0	
Téléphone : 0558735957	CP et Commune : 40400 CARCARES-SAINTE-CROIX	N° redevable AEAG : 40066416A	
Portable : 0698967815	Mail : earldupouy@dbmail.com		

Périmètre Élémentaire (PE)	Type de ressource	Nom ressource	Volume de la retenue (m³)	Hors Etiage 2019-2020*		
				Debit Autorisé (m³/h)	Volume Autorisé (m³)	Surface Autorisée (ha)
Aval-Campagne	Source	<b>SOURCE ET RUISSELLEMENT</b>			12000	4

points associés

N° PPT	Dpt	Commune	Lieu dit	Cadastre	Dispositif de mesure
38902	40	CARCEN-PONSON	BARDALON	C265	Inutile

Périmètre Élémentaire (PE)	Type de ressource	Nom ressource	Volume de la retenue (m³)	Hors Etiage 2019-2020*		
				Debit Autorisé (m³/h)	Volume Autorisé (m³)	Surface Autorisée (ha)
Aval-Campagne	Source	<b>SOURCE ET RUISSELLEMENT</b>			2052	0,57

points associés

N° PPT	Dpt	Commune	Lieu dit	Cadastre	Dispositif de mesure
	40	CARCARES-SAINTE-CROIX	MIQUEOU	F218	Inutile

**Merci de vérifier les informations ci-dessus. Si des informations s'avèrent erronées, veuillez en informer IRRIGADOUR par retour courrier ou par mél : [accueil@irrigadour.fr](mailto:accueil@irrigadour.fr)**

## AUTORISATIONS DE PRELEVEMENTS AU TITRE DE LA LOI SUR L'EAU CAMPAGNE D'IRRIGATION HORS ETIAGE 2019-2020

Société ou nom : SCEA BEAUMONT ET FILS	Adresse : AOUDINO	N° Siret :	41753680200016
Nom du gérant : BEAUMONT HERVE		N° CACG :	
Téléphone : 0558445003	CP et Commune : 40320 PUYOL-CAZALET	N° redevable AEAG :	40239400B
Portable : 0608347589	Mail : hervebeaumont71@gmail.com		

Périmètre Élémentaire (PE)	Type de ressource	Nom ressource	Volume de la retenue (m³)	Hors Etiage 2019-2020*		
				Debit Autorisé (m³/h)	Volume Autorisé (m³)	Surface Autorisée (ha)
Aire Aval-Audon	Source	<b>SOURCE ET RUISSELLEMENT</b>			32000	29,19

points associés

N° PPT	Dpt	Commune	Lieu dit	Cadastre	Dispositif de mesure
32810	40	PUYOL-CAZALET	SERES	B77	Inutile

**Merci de vérifier les informations ci-dessus. Si des informations s'avèrent erronées, veuillez en informer IRRIGADOUR par retour courrier ou par mél : [accueil@irrigadour.fr](mailto:accueil@irrigadour.fr)**

## AUTORISATIONS DE PRELEVEMENTS AU TITRE DE LA LOI SUR L'EAU CAMPAGNE D'IRRIGATION HORS ETIAGE 2019-2020

Société ou nom : ASSIBAT JEAN PIERRE	Adresse : PHILIBERT LE MAS	N° Siret : 41757706100019	
Nom du gérant : ASSIBAT JEAN PIERRE		N° CACG : 0	
Téléphone : 0558719857	CP et Commune : 40800 AIRE-SUR-L'ADOUR	N° redevable AEAG : 40001422A	
Portable : 0688988590	Mail : marie.madeleine.40@hotmail.fr		

				<b>Hors Etiage 2019-2020*</b>		
Périmètre Élémentaire (PE)	Type de ressource	Nom ressource	Volume de la retenue (m³)	Débit Autorisé (m³/h)	Volume Autorisé (m³)	Surface Autorisée (ha)
Aire Aval-Audon	Cours d'eau	<b>Rivière Arribauts</b>			41161	34,299333968

points associés

N° PPT	Dpt	Commune	Lieu dit	Cadaastre	Dispositif de mesure
36158	40	AIRE-SUR-L'ADOUR	LE HAGET	BA91	Inutile

**Merci de vérifier les informations ci-dessus. Si des informations s'avèrent erronées, veuillez en informer IRRIGADOUR par retour courrier ou par mél : [accueil@irrigadour.fr](mailto:accueil@irrigadour.fr)**

\*Période hors étiage différente suivant le périmètre élémentaire (PE) : du 01/11 au 30/04 pour les PE 3-140-141-148-149-150-151-152-155 ; pour les autres 01/11 au 31/05

## AUTORISATIONS DE PRELEVEMENTS AU TITRE DE LA LOI SUR L'EAU CAMPAGNE D'IRRIGATION HORS ETIAGE 2019-2020

Société ou nom : SCEA DELAS	Adresse : 20 chemin des Palombieres	N° Siret : 41760416200012
Nom du gérant : DELAS Bruno		N° CACG : 0
Téléphone : 0562311730	CP et Commune : 65500 PUJO	N° redevable AEAG :
Portable : 0681101289	Mail : brunodelas@wanadoo.fr	

Périmètre Élémentaire (PE)	Type de ressource	Nom ressource	Volume de la retenue (m³)	Hors Etiage 2019-2020*		
				Debit Autorisé (m³/h)	Volume Autorisé (m³)	Surface Autorisée (ha)
Adour Amont	Nappe d'accompagnement	<b>Nappe alluviale de l'Adour hors Isochrone</b>		250	125660	

points associés

N° PPT	Dpt	Commune	Lieu dit	Cadastre	Dispositif de mesure
	65	PUJO		ZD30	NR01332125
	65	PUJO		B505	NR01332151
	65	CAMALES		ZD22	NR01332126
	65	CAMALES		ZD27	NR01332126
	65	PUJO		ZP5	NRZR0910
	65	PUJO		ZE5	NRZR0910

Périmètre Élémentaire (PE)	Type de ressource	Nom ressource	Volume de la retenue (m³)	Hors Etiage 2019-2020*		
				Debit Autorisé (m³/h)	Volume Autorisé (m³)	Surface Autorisée (ha)
Adour Amont	Nappe d'accompagnement	<b>Nappe alluviale de l'Adour Isochrone 90</b>		50	3600	

points associés

N° PPT	Dpt	Commune	Lieu dit	Cadastre	Dispositif de mesure
	65	ANDREST		ZB11	NR1332126

**Merci de vérifier les informations ci-dessus. Si des informations s'avèrent erronées, veuillez en informer IRRIGADOUR par retour courrier ou par mél : [accueil@irrigadour.fr](mailto:accueil@irrigadour.fr)**

\*Période hors étiage différente suivant le périmètre élémentaire (PE) : du 01/11 au 30/04 pour les PE 3-140-141-148-149-150-151-152-155 ; pour les autres 01/11 au 31/05

## AUTORISATIONS DE PRELEVEMENTS AU TITRE DE LA LOI SUR L'EAU CAMPAGNE D'IRRIGATION HORS ETIAGE 2019-2020

Société ou nom : EARL CHEMIN DU LISE	Adresse : 1142 CHEMIN DE LISE	N° Siret : 41760984900019	
Nom du gérant : A renseigner A renseigner		N° CACG : 0	
Téléphone : 0558980330	CP et Commune : 40290 HABAS	N° redevable AEAG : 40118406B	
Portable : 00	Mail : 0		

Périmètre Élémentaire (PE)	Type de ressource	Nom ressource	Volume de la retenue (m³)	Hors Etiage 2019-2020*		
				Debit Autorisé (m³/h)	Volume Autorisé (m³)	Surface Autorisée (ha)
Luys	Cours d'eau	<b>Rivière RACHOU Q34-0460</b>			13000	13

points associés

N° PPT	Dpt	Commune	Lieu dit	Cadastre	Dispositif de mesure
37603	40	ESTIBEAUX	RACHOU	F205	Inutile

**Merci de vérifier les informations ci-dessus. Si des informations s'avèrent erronées, veuillez en informer IRRIGADOUR par retour courrier ou par mél : [accueil@irrigadour.fr](mailto:accueil@irrigadour.fr)**



## AUTORISATIONS DE PRELEVEMENTS AU TITRE DE LA LOI SUR L'EAU CAMPAGNE D'IRRIGATION HORS ETIAGE 2019-2020

Société ou nom : NEHLIG REGINE	Adresse : CLA	N° Siret : 41763324500010	
Nom du gérant : NEHLIG REGINE		N° CACG : 0	
Téléphone : 0558063931	CP et Commune : 40090 SAINT-PERDON	N° redevable AEAG : 40280412A0	
Portable : 00	Mail : nehlig.r@wanadoo.fr		

Périmètre Élémentaire (PE)	Type de ressource	Nom ressource	Volume de la retenue (m³)	Hors Etiage 2019-2020*		
				Debit Autorisé (m³/h)	Volume Autorisé (m³)	Surface Autorisée (ha)
Aval-Campagne	Cours d'eau	<b>Riviere lagrange</b>			2400	1,92

points associés

N° PPT	Dpt	Commune	Lieu dit	Cadaastre	Dispositif de mesure
39619	40	SAINT-PERDON	cla	AO2	Inutile

**Merci de vérifier les informations ci-dessus. Si des informations s'avèrent erronées, veuillez en informer IRRIGADOUR par retour courrier ou par mél : [accueil@irrigadour.fr](mailto:accueil@irrigadour.fr)**

## AUTORISATIONS DE PRELEVEMENTS AU TITRE DE LA LOI SUR L'EAU CAMPAGNE D'IRRIGATION HORS ETIAGE 2019-2020

Société ou nom : EARL DE TOURIN	Adresse : 260 CHEMIN DE BERDOYES	N° Siret : 41773066000012
Nom du gérant : DANHIL JEROME		N° CACG : 0
Téléphone : 0558895485	CP et Commune : 40180 SORT-EN-CHALOSSE	N° redevable AEAG : 40308400B0
Portable : 0680327625	Mail : jerome.danhil@orange.fr	

Périmètre Élémentaire (PE)	Type de ressource	Nom ressource	Volume de la retenue (m³)	Hors Etiage 2019-2020*		
				Debit Autorisé (m³/h)	Volume Autorisé (m³)	Surface Autorisée (ha)
Luys	Cours d'eau	<b>Ruisseau Kehut Q3411110</b>			3000	2,4

points associés

N° PPT	Dpt	Commune	Lieu dit	Cadastre	Dispositif de mesure
35224	40	SORT-EN-CHALOSSE	LAGRANGE	C105	00WZX3201
35220	40	SORT-EN-CHALOSSE	LAGRANGE	C105	00WZX3201

Périmètre Élémentaire (PE)	Type de ressource	Nom ressource	Volume de la retenue (m³)	Hors Etiage 2019-2020*		
				Debit Autorisé (m³/h)	Volume Autorisé (m³)	Surface Autorisée (ha)
Luys	Cours d'eau	<b>Riviere MASCAOUS</b>			59000	39

points associés

N° PPT	Dpt	Commune	Lieu dit	Cadastre	Dispositif de mesure
35227	40	SORT-EN-CHALOSSE	BERDOYES	C691	Inutile

Périmètre Élémentaire (PE)	Type de ressource	Nom ressource	Volume de la retenue (m³)	Hors Etiage 2019-2020*		
				Debit Autorisé (m³/h)	Volume Autorisé (m³)	Surface Autorisée (ha)

**Merci de vérifier les informations ci-dessus. Si des informations s'avèrent erronées, veuillez en informer IRRIGADOUR par retour courrier ou par mél : [accueil@irrigadour.fr](mailto:accueil@irrigadour.fr)**

## AUTORISATIONS DE PRELEVEMENTS AU TITRE DE LA LOI SUR L'EAU CAMPAGNE D'IRRIGATION HORS ETIAGE 2019-2020

Périmètre Élémentaire (PE)	Type de ressource	Nom ressource	Volume de la retenue (m³)	Hors Etiage 2019-2020*		
				Debit Autorisé (m³/h)	Volume Autorisé (m³)	Surface Autorisée (ha)
Luys	Retenue déconnectée	<b>Reservoir MASCAOUS 3 (49000 m³)</b>		18	10000	

points associés

N° PPT	Dpt	Commune	Lieu dit	Cadastre	Dispositif de mesure
42284	40	SORT-EN-CHALOSSE	MASCOUAS	C31	99WZP2182

**Merci de vérifier les informations ci-dessus. Si des informations s'avèrent erronées, veuillez en informer IRRIGADOUR par retour courrier ou par mél : [accueil@irrigadour.fr](mailto:accueil@irrigadour.fr)**

## AUTORISATIONS DE PRELEVEMENTS AU TITRE DE LA LOI SUR L'EAU CAMPAGNE D'IRRIGATION HORS ETIAGE 2019-2020

Société ou nom : DABADIE JOËL	Adresse : au village	N° Siret : 41784100400019
Nom du gérant : DABADIE Joël		N° CACG :
Téléphone : 0562693985	CP et Commune : 32160 PRECHAC-SUR-ADOUR	N° redevable AEAG :
Portable : 0606478111	Mail : joeldabadie@orange.fr	

			Hors Etiage 2019-2020*			
Périmètre Élémentaire (PE)	Type de ressource	Nom ressource	Volume de la retenue (m³)	Debit Autorisé (m³/h)	Volume Autorisé (m³)	Surface Autorisée (ha)
Adour Amont	Cours d'eau	<b>BARNE REALIMENTE</b>			3344	

points associés

N° PPT	Dpt	Commune	Lieu dit	Cadastre	Dispositif de mesure
	32	PRECHAC-SUR-ADOUR			2199

**Merci de vérifier les informations ci-dessus. Si des informations s'avèrent erronées, veuillez en informer IRRIGADOUR par retour courrier ou par mél : [accueil@irrigadour.fr](mailto:accueil@irrigadour.fr)**

## AUTORISATIONS DE PRELEVEMENTS AU TITRE DE LA LOI SUR L'EAU CAMPAGNE D'IRRIGATION HORS ETIAGE 2019-2020

Société ou nom : OREJA DANIEL	Adresse : Le Bayle	N° Siret : 41784627600018	
Nom du gérant : OREJA Daniel		N° CACG : 0	
Téléphone : 0562090854	CP et Commune : 32110 LOUBEDAT	N° redevable AEAG : 32434406A	
Portable : 0608349634	Mail : daniel.oreja@wanadoo.fr		

Périmètre Élémentaire (PE)	Type de ressource	Nom ressource	Volume de la retenue (m³)	Hors Etiage 2019-2020*		
				Debit Autorisé (m³/h)	Volume Autorisé (m³)	Surface Autorisée (ha)
Midour Amont	Cours d'eau	<b>Le Midour et ses affluents (Midour Amont)</b>		20	10000	

points associés

N° PPT	Dpt	Commune	Lieu dit	Cadastre	Dispositif de mesure
	32	LOUBEDAT	BAYLE	B300	ZR2538

Périmètre Élémentaire (PE)	Type de ressource	Nom ressource	Volume de la retenue (m³)	Hors Etiage 2019-2020*		
				Debit Autorisé (m³/h)	Volume Autorisé (m³)	Surface Autorisée (ha)
Midour Amont	Retenue déconnectée	<b>Bayle_32214004</b>		50	20000	

points associés

N° PPT	Dpt	Commune	Lieu dit	Cadastre	Dispositif de mesure
	32	LOUBEDAT	Bayle	B300	ZR2538

**Merci de vérifier les informations ci-dessus. Si des informations s'avèrent erronées, veuillez en informer IRRIGADOUR par retour courrier ou par mél : [accueil@irrigadour.fr](mailto:accueil@irrigadour.fr)**

## AUTORISATIONS DE PRELEVEMENTS AU TITRE DE LA LOI SUR L'EAU CAMPAGNE D'IRRIGATION HORS ETIAGE 2019-2020

Société ou nom : DUCOS JEAN BERNARD	Adresse : Pehour	N° Siret : 41784725800015	
Nom du gérant : DUCOS Jean Bernard		N° CACG : 0	
Téléphone : 0562085402	CP et Commune : 32110 CRAVENCERES	N° redevable AEAG : 32113402A	
Portable : 0676899990	Mail : 0		

				Hors Etiage 2019-2020*		
Périmètre Élémentaire (PE)	Type de ressource	Nom ressource	Volume de la retenue (m³)	Débit Autorisé (m³/h)	Volume Autorisé (m³)	Surface Autorisée (ha)
Midour Amont	Retenue déconnectée	<b>Testalade_32113001</b>			17000	

points associés

N° PPT	Dpt	Commune	Lieu dit	Cadaastre	Dispositif de mesure
	32	CRAVENCERES	Testalade	B211212	ZR3797

**Merci de vérifier les informations ci-dessus. Si des informations s'avèrent erronées, veuillez en informer IRRIGADOUR par retour courrier ou par mél : [accueil@irrigadour.fr](mailto:accueil@irrigadour.fr)**

\*Période hors étiage différente suivant le périmètre élémentaire (PE) : du 01/11 au 30/04 pour les PE 3-140-141-148-149-150-151-152-155 ; pour les autres 01/11 au 31/05

## AUTORISATIONS DE PRELEVEMENTS AU TITRE DE LA LOI SUR L'EAU CAMPAGNE D'IRRIGATION HORS ETIAGE 2019-2020

Société ou nom : LALANNE DANIEL	Adresse : Village	N° Siret : 41784771200011
Nom du gérant : LALANNE Daniel		N° CACG :
Téléphone : 0562092040	CP et Commune : 32290 MARGOUET-MEYMES	N° redevable AEAG : 32235414A
Portable : 0630192452	Mail : 0	

Périmètre Élémentaire (PE)	Type de ressource	Nom ressource	Volume de la retenue (m³)	Hors Etiage 2019-2020*		
				Debit Autorisé (m³/h)	Volume Autorisé (m³)	Surface Autorisée (ha)
Douze Amont	Cours d'eau	<b>Rivière Douze alimentée par CACG (SAINT-JEAN)</b>		25	16800	

points associés

N° PPT	Dpt	Commune	Lieu dit	Cadastre	Dispositif de mesure
	32	MARGOUET-MEYMES	DOUZE		96alp03663

Périmètre Élémentaire (PE)	Type de ressource	Nom ressource	Volume de la retenue (m³)	Hors Etiage 2019-2020*		
				Debit Autorisé (m³/h)	Volume Autorisé (m³)	Surface Autorisée (ha)
Douze Amont	Retenue déconnectée	<b>barret_32235005</b>		60	110000	

points associés

N° PPT	Dpt	Commune	Lieu dit	Cadastre	Dispositif de mesure
	32	MARGOUET-MEYMES	barret		WA0013133

**Merci de vérifier les informations ci-dessus. Si des informations s'avèrent erronées, veuillez en informer IRRIGADOUR par retour courrier ou par mél : [accueil@irrigadour.fr](mailto:accueil@irrigadour.fr)**

## AUTORISATIONS DE PRELEVEMENTS AU TITRE DE LA LOI SUR L'EAU CAMPAGNE D'IRRIGATION HORS ETIAGE 2019-2020

Société ou nom : BONNEMAISON JEAN-LUC	Adresse : Chemin de Untis	N° Siret : 41784927000018
Nom du gérant : BONNEMAISON Jean-Luc		N° CACG :
Téléphone : 0562694116	CP et Commune : 32230 LADEVEZE-RIVIERE	N° redevable AEAG :
Portable : 0778516203	Mail : jeanluc.bonnemaison@aliceadsl.fr	

Périmètre Élémentaire (PE)	Type de ressource	Nom ressource	Volume de la retenue (m³)	Hors Etiage 2019-2020*		
				Debit Autorisé (m³/h)	Volume Autorisé (m³)	Surface Autorisée (ha)
Louet-Arros-Estéous	Cours d'eau	<b>ARROS REALIMENTE</b>		124	4653	2,45

points associés

N° PPT	Dpt	Commune	Lieu dit	Cadastre	Dispositif de mesure
	32	LADEVEZE-RIVIERE			10AEI100267
	32	LADEVEZE-RIVIERE			10AEI100702

**Merci de vérifier les informations ci-dessus. Si des informations s'avèrent erronées, veuillez en informer IRRIGADOUR par retour courrier ou par mél : [accueil@irrigadour.fr](mailto:accueil@irrigadour.fr)**



## AUTORISATIONS DE PRELEVEMENTS AU TITRE DE LA LOI SUR L'EAU CAMPAGNE D'IRRIGATION HORS ETIAGE 2019-2020

Société ou nom : TURSAN BERNARD	Adresse : Theoulere	N° Siret : 41785251400021
Nom du gérant : TURSAN Bernard		N° CACG :
Téléphone : 0562085219	CP et Commune : 32290 MARGOUET-MEYMES	N° redevable AEAG :
Portable : 0787589446	Mail : bfmr@orange.fr	

Périmètre Élémentaire (PE)	Type de ressource	Nom ressource	Volume de la retenue (m³)	Hors Etiage 2019-2020*		
				Debit Autorisé (m³/h)	Volume Autorisé (m³)	Surface Autorisée (ha)
Douze Amont	Cours d'eau	<b>Rivière Douze alimentée par CACG (SAINT-JEAN)</b>		65	43200	

points associés

N° PPT	Dpt	Commune	Lieu dit	Cadastre	Dispositif de mesure
	32	MARGOUET-MEYMES			04WZ147917

**Merci de vérifier les informations ci-dessus. Si des informations s'avèrent erronées, veuillez en informer IRRIGADOUR par retour courrier ou par mél : [accueil@irrigadour.fr](mailto:accueil@irrigadour.fr)**

## AUTORISATIONS DE PRELEVEMENTS AU TITRE DE LA LOI SUR L'EAU CAMPAGNE D'IRRIGATION HORS ETIAGE 2019-2020

Société ou nom : DUPERIER CHRISTIAN	Adresse : Larroque	N° Siret : 41785500400012	
Nom du gérant : DUPERIER Christian		N° CACG : 0	
Téléphone : 0562690934	CP et Commune : 32110 PANJAS	N° redevable AEAG : 32305400B	
Portable : 0632762530	Mail : ccb.duperier@wanadoo.fr		

Périmètre Élémentaire (PE)	Type de ressource	Nom ressource	Volume de la retenue (m³)	Hors Etiage 2019-2020*		
				Debit Autorisé (m³/h)	Volume Autorisé (m³)	Surface Autorisée (ha)
Midour Amont	Retenue déconnectée	<b>32305001</b>		130	30000	15

points associés

N° PPT	Dpt	Commune	Lieu dit	Cadastre	Dispositif de mesure
	32	PANJAS		AH81221	05WA7537

**Merci de vérifier les informations ci-dessus. Si des informations s'avèrent erronées, veuillez en informer IRRIGADOUR par retour courrier ou par mél : [accueil@irrigadour.fr](mailto:accueil@irrigadour.fr)**

\*Période hors étiage différente suivant le périmètre élémentaire (PE) : du 01/11 au 30/04 pour les PE 3-140-141-148-149-150-151-152-155 ; pour les autres 01/11 au 31/05

## AUTORISATIONS DE PRELEVEMENTS AU TITRE DE LA LOI SUR L'EAU CAMPAGNE D'IRRIGATION HORS ETIAGE 2019-2020

Société ou nom : LAFOSSE SERGE	Adresse : LELIN LAPUJOLLE	N° Siret : 41785846100011	
Nom du gérant : LAFOSSE Serge		N° CACG : 0	
Téléphone : 0562696110	CP et Commune : 32400 LELIN-LAPUJOLLE	N° redevable AEAG : 32209415A	
Portable : 0614606221	Mail : marcel.lafosse@orange.fr		

Périmètre Élémentaire (PE)	Type de ressource	Nom ressource	Volume de la retenue (m³)	Hors Etiage 2019-2020*		
				Debit Autorisé (m³/h)	Volume Autorisé (m³)	Surface Autorisée (ha)
Adour Amont	Retenue déconnectée	<b>Pesques_32209017</b>		80	4000	

points associés

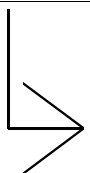
N° PPT	Dpt	Commune	Lieu dit	Cadastre	Dispositif de mesure
	32	LELIN-LAPUJOLLE	Pesques		WZ115529

**Merci de vérifier les informations ci-dessus. Si des informations s'avèrent erronées, veuillez en informer IRRIGADOUR par retour courrier ou par mél : [accueil@irrigadour.fr](mailto:accueil@irrigadour.fr)**

## AUTORISATIONS DE PRELEVEMENTS AU TITRE DE LA LOI SUR L'EAU CAMPAGNE D'IRRIGATION HORS ETIAGE 2019-2020

Société ou nom : TULISSI NIVÉS	Adresse : Village	N° Siret :	41786142400014
Nom du gérant : TULISSI Nivés		N° CACG :	
Téléphone : 0562693229	CP et Commune : 32160 PLAISANCE	N° redevable AEAG :	32319401A
Portable : 00	Mail : 0		

Périmètre Élémentaire (PE)	Type de ressource	Nom ressource	Volume de la retenue (m³)	Hors Etiage 2019-2020*		
				Debit Autorisé (m³/h)	Volume Autorisé (m³)	Surface Autorisée (ha)
Louet-Arros-Estéous	Cours d'eau	<b>ARROS REALIMENTE</b>		65	4320	2,27



points associés

N° PPT	Dpt	Commune	Lieu dit	Cadastre	Dispositif de mesure
	32	PLAISANCE			96ALP02052

**Merci de vérifier les informations ci-dessus. Si des informations s'avèrent erronées, veuillez en informer IRRIGADOUR par retour courrier ou par mél : [accueil@irrigadour.fr](mailto:accueil@irrigadour.fr)**

\*Période hors étiage différente suivant le périmètre élémentaire (PE) : du 01/11 au 30/04 pour les PE 3-140-141-148-149-150-151-152-155 ; pour les autres 01/11 au 31/05

## AUTORISATIONS DE PRELEVEMENTS AU TITRE DE LA LOI SUR L'EAU CAMPAGNE D'IRRIGATION HORS ETIAGE 2019-2020

Société ou nom : NAVARRE PATRICK	Adresse : Laffargue	N° Siret : 41786186100017
Nom du gérant : NAVARRE Patrick		N° CACG : 0
Téléphone : 0562092596	CP et Commune : 32290 AIGNAN	N° redevable AEAG :
Portable : 0669248440	Mail : patrick.helene@wanadoo.fr	

Périmètre Élémentaire (PE)	Type de ressource	Nom ressource	Volume de la retenue (m³)	Hors Etiage 2019-2020*		
				Debit Autorisé (m³/h)	Volume Autorisé (m³)	Surface Autorisée (ha)
Midour Amont	Retenue déconnectée	<b>LAFARGUE_32001013</b>				0

points associés

N° PPT	Dpt	Commune	Lieu dit	Cadastre	Dispositif de mesure
	32	AIGNAN	LAFARGUE	C604	

**Merci de vérifier les informations ci-dessus. Si des informations s'avèrent erronées, veuillez en informer IRRIGADOUR par retour courrier ou par mél : [accueil@irrigadour.fr](mailto:accueil@irrigadour.fr)**

\*Période hors étiage différente suivant le périmètre élémentaire (PE) : du 01/11 au 30/04 pour les PE 3-140-141-148-149-150-151-152-155 ; pour les autres 01/11 au 31/05

## AUTORISATIONS DE PRELEVEMENTS AU TITRE DE LA LOI SUR L'EAU CAMPAGNE D'IRRIGATION HORS ETIAGE 2019-2020

Société ou nom : BASTIAT JOSETTE	Adresse : Village	N° Siret :	41786495600012
Nom du gérant : BASTIAT Josette		N° CACG :	
Téléphone : 0562692428	CP et Commune : 32400 FUSTEROUAU	N° redevable AEAG :	32135407A
Portable : 0670319352	Mail : josette.bastiat@hotmail.fr		

Périmètre Élémentaire (PE)	Type de ressource	Nom ressource	Volume de la retenue (m³)	Hors Etiage 2019-2020*		
				Debit Autorisé (m³/h)	Volume Autorisé (m³)	Surface Autorisée (ha)
Midour Amont	Cours d'eau	<b>MIDOUR AMONT REALIMENTE</b>		47	31200	

points associés

N° PPT	Dpt	Commune	Lieu dit	Cadastre	Dispositif de mesure
	32	FUSTEROUAU			12ACI103201
	32	BOUZON-GELLENAVE	argon		12ACI103201

**Merci de vérifier les informations ci-dessus. Si des informations s'avèrent erronées, veuillez en informer IRRIGADOUR par retour courrier ou par mél : [accueil@irrigadour.fr](mailto:accueil@irrigadour.fr)**

\*Période hors étiage différente suivant le périmètre élémentaire (PE) : du 01/11 au 30/04 pour les PE 3-140-141-148-149-150-151-152-155 ; pour les autres 01/11 au 31/05

## AUTORISATIONS DE PRELEVEMENTS AU TITRE DE LA LOI SUR L'EAU CAMPAGNE D'IRRIGATION HORS ETIAGE 2019-2020

Société ou nom : LAMAZOU MICHEL	Adresse : Village	N° Siret : 41787397300016
Nom du gérant : LAMAZOU Michel		N° CACG :
Téléphone : 0562095173	CP et Commune : 32150 CAZAUBON	N° redevable AEAG : 32096414A
Portable : 0670432398	Mail : 0	

Périmètre Élémentaire (PE)	Type de ressource	Nom ressource	Volume de la retenue (m³)	Hors Etiage 2019-2020*		
				Debit Autorisé (m³/h)	Volume Autorisé (m³)	Surface Autorisée (ha)
Douze Amont	Cours d'eau	<b>Rivière Douze alimentée par CACG (SAINT-JEAN)</b>		29	20000	

points associés

N° PPT	Dpt	Commune	Lieu dit	Cadastre	Dispositif de mesure
	32	CAZAUBON			1017E1100238

**Merci de vérifier les informations ci-dessus. Si des informations s'avèrent erronées, veuillez en informer IRRIGADOUR par retour courrier ou par mél : [accueil@irrigadour.fr](mailto:accueil@irrigadour.fr)**

\*Période hors étiage différente suivant le périmètre élémentaire (PE) : du 01/11 au 30/04 pour les PE 3-140-141-148-149-150-151-152-155 ; pour les autres 01/11 au 31/05

## AUTORISATIONS DE PRELEVEMENTS AU TITRE DE LA LOI SUR L'EAU CAMPAGNE D'IRRIGATION HORS ETIAGE 2019-2020

Société ou nom : DUBROCA BERNADETTE	Adresse : JEANTÔT	N° Siret : 41788092900019	
Nom du gérant : DUBROCA BERNADETTE		N° CACG : 0	
Téléphone : 0558035233	CP et Commune : 40500 MONTGAILLARD	N° redevable AEAG : 40195425B0	
Portable : 0670254830	Mail : dubroca.patrick@free.fr		

Périmètre Élémentaire (PE)	Type de ressource	Nom ressource	Volume de la retenue (m³)	Hors Etiage 2019-2020*		
				Debit Autorisé (m³/h)	Volume Autorisé (m³)	Surface Autorisée (ha)
Aire Aval-Audon	Cours d'eau	<b>Rivière Techenerat</b>			8000	6,4

points associés

N° PPT	Dpt	Commune	Lieu dit	Cadastre	Dispositif de mesure
37988	40	MONTGAILLARD	JEANTOT	H63	Inutile

**Merci de vérifier les informations ci-dessus. Si des informations s'avèrent erronées, veuillez en informer IRRIGADOUR par retour courrier ou par mél : [accueil@irrigadour.fr](mailto:accueil@irrigadour.fr)**



## AUTORISATIONS DE PRELEVEMENTS AU TITRE DE LA LOI SUR L'EAU CAMPAGNE D'IRRIGATION HORS ETIAGE 2019-2020

Société ou nom : EARL DES DEUX CANTONS	Adresse : 179 CHEMIN DE PEMOULIER	N° Siret : 41793832100011
Nom du gérant : LAFERRERE JEROME		N° CACG : 0
Téléphone : 0558892629	CP et Commune : 40330 GAUJACQ	N° redevable AEAG :
Portable : 0671080957	Mail : laferrerejerome@wanadoo.fr	

Périmètre Élémentaire (PE)	Type de ressource	Nom ressource	Volume de la retenue (m³)	Hors Etiage 2019-2020*		
				Debit Autorisé (m³/h)	Volume Autorisé (m³)	Surface Autorisée (ha)
Luys	Source	<b>RUISSELLEMENT</b>			30312	18,42

points associés

N° PPT	Dpt	Commune	Lieu dit	Cadastre	Dispositif de mesure
41881	40	GAUJACQ	PEMOULIE	ZL52	Inutile

**Merci de vérifier les informations ci-dessus. Si des informations s'avèrent erronées, veuillez en informer IRRIGADOUR par retour courrier ou par mél : [accueil@irrigadour.fr](mailto:accueil@irrigadour.fr)**

\*Période hors étiage différente suivant le périmètre élémentaire (PE) : du 01/11 au 30/04 pour les PE 3-140-141-148-149-150-151-152-155 ; pour les autres 01/11 au 31/05

## AUTORISATIONS DE PRELEVEMENTS AU TITRE DE LA LOI SUR L'EAU CAMPAGNE D'IRRIGATION HORS ETIAGE 2019-2020

Société ou nom : BERGUERIE CLAUDETTE	Adresse : Au parc du tucot	N° Siret : 41804273500013	
Nom du gérant : BERGUERIE Claudette		N° CACG : 0	
Téléphone : 0562091695	CP et Commune : 32400 CANNET	N° redevable AEAG : 40001402A	
Portable : 0679520501	Mail : 0		

Périmètre Élémentaire (PE)	Type de ressource	Nom ressource	Volume de la retenue (m³)	Hors Etiage 2019-2020*		
				Debit Autorisé (m³/h)	Volume Autorisé (m³)	Surface Autorisée (ha)
Adour Amont	Retenue déconnectée	<b>au parc du tucot_32074001</b>			33500	

points associés

N° PPT	Dpt	Commune	Lieu dit	Cadastre	Dispositif de mesure
	32	CANNET	au parc du tucot		32074004

Périmètre Élémentaire (PE)	Type de ressource	Nom ressource	Volume de la retenue (m³)	Hors Etiage 2019-2020*		
				Debit Autorisé (m³/h)	Volume Autorisé (m³)	Surface Autorisée (ha)
Adour Amont	Retenue déconnectée	<b>32074003</b>			22000	

points associés

N° PPT	Dpt	Commune	Lieu dit	Cadastre	Dispositif de mesure
	32	CANNET		A16	13AC1106927

**Merci de vérifier les informations ci-dessus. Si des informations s'avèrent erronées, veuillez en informer IRRIGADOUR par retour courrier ou par mél : [accueil@irrigadour.fr](mailto:accueil@irrigadour.fr)**

## AUTORISATIONS DE PRELEVEMENTS AU TITRE DE LA LOI SUR L'EAU CAMPAGNE D'IRRIGATION HORS ETIAGE 2019-2020

Société ou nom : CLAVIERIE PHILIPPE	Adresse : VILLAGE	N° Siret : 41830592600010
Nom du gérant : CLAVIERIE Philippe		N° CACG :
Téléphone : 0562357578	CP et Commune : 65190 SINZOS	N° redevable AEAG :
Portable : 0683055386	Mail : phil.clav@wanadoo.fr	

Périmètre Élémentaire (PE)	Type de ressource	Nom ressource	Volume de la retenue (m³)	Hors Etiage 2019-2020*		
				Debit Autorisé (m³/h)	Volume Autorisé (m³)	Surface Autorisée (ha)
Louet-Arros-Estéous	Cours d'eau	<b>ARROS REALIMENTE</b>		43	74480	

points associés

N° PPT	Dpt	Commune	Lieu dit	Cadastre	Dispositif de mesure
	65	TOURNAY			1603300166
	65	CLARAC			160330069
	65	GOUDON			1603300166
	65	MOULEDOUS			15-AD01-0227

**Merci de vérifier les informations ci-dessus. Si des informations s'avèrent erronées, veuillez en informer IRRIGADOUR par retour courrier ou par mél : [accueil@irrigadour.fr](mailto:accueil@irrigadour.fr)**

\*Période hors étiage différente suivant le périmètre élémentaire (PE) : du 01/11 au 30/04 pour les PE 3-140-141-148-149-150-151-152-155 ; pour les autres 01/11 au 31/05

## AUTORISATIONS DE PRELEVEMENTS AU TITRE DE LA LOI SUR L'EAU CAMPAGNE D'IRRIGATION HORS ETIAGE 2019-2020

Société ou nom : EARL DES QUATRE COLLINES	Adresse : GRILLON	N° Siret : 41831993500015	
Nom du gérant : LESCOUTE OLIVIER		N° CACG : 0	
Téléphone : 0558792183	CP et Commune : 40700 MONGET	N° redevable AEAG : 40119400C	
Portable : 0607257531	Mail : olivier.lescoute072@orange.fr		

Périmètre Élémentaire (PE)	Type de ressource	Nom ressource	Volume de la retenue (m³)	Hors Etiage 2019-2020*		
				Debit Autorisé (m³/h)	Volume Autorisé (m³)	Surface Autorisée (ha)
Louts	Source	<b>SOURCE ET RUISSELLEMENT</b>			27600	18,4

points associés

N° PPT	Dpt	Commune	Lieu dit	Cadastre	Dispositif de mesure
36433	40	HAGETMAU	PEDESEGUA	AT3	Inutile

**Merci de vérifier les informations ci-dessus. Si des informations s'avèrent erronées, veuillez en informer IRRIGADOUR par retour courrier ou par mél : [accueil@irrigadour.fr](mailto:accueil@irrigadour.fr)**

## AUTORISATIONS DE PRELEVEMENTS AU TITRE DE LA LOI SUR L'EAU CAMPAGNE D'IRRIGATION HORS ETIAGE 2019-2020

Société ou nom : LAVIGNE ERIC	Adresse : 823 ROUTE DE LOUSTAOU	N° Siret : 41843469200012	
Nom du gérant : LAVIGNE ERIC		N° CACG : 0	
Téléphone : 0558734600	CP et Commune : 40400 TARTAS	N° redevable AEAG : 40313006A	
Portable : 00	Mail : 0		

				<b>Hors Etiage 2019-2020*</b>		
Périmètre Élémentaire (PE)	Type de ressource	Nom ressource	Volume de la retenue (m³)	Débit Autorisé (m³/h)	Volume Autorisé (m³)	Surface Autorisée (ha)
Aire Aval-Audon	Cours d'eau	<b>Ruisseau affluent du Marrein (Q1421040)</b>			5000	3,57

points associés

N° PPT	Dpt	Commune	Lieu dit	Cadastre	Dispositif de mesure
32781	40	TARTAS	LOUSTAOU	E259	Inutile

**Merci de vérifier les informations ci-dessus. Si des informations s'avèrent erronées, veuillez en informer IRRIGADOUR par retour courrier ou par mél : [accueil@irrigadour.fr](mailto:accueil@irrigadour.fr)**

\*Période hors étiage différente suivant le périmètre élémentaire (PE) : du 01/11 au 30/04 pour les PE 3-140-141-148-149-150-151-152-155 ; pour les autres 01/11 au 31/05

## AUTORISATIONS DE PRELEVEMENTS AU TITRE DE LA LOI SUR L'EAU CAMPAGNE D'IRRIGATION HORS ETIAGE 2019-2020

Société ou nom : LAGRAULA FLORENT	Adresse : 596 ROUTE DE PELVEZIN	N° Siret : 41892218300011	
Nom du gérant : LAGRAULA FLORENT		N° CACG : 0	
Téléphone : 0558974856	CP et Commune : 40990 ANGOUME	N° redevable AEAG : 40244401B	
Portable : 0609453971	Mail : florent.lagraula@sfr.fr		

Périmètre Élémentaire (PE)	Type de ressource	Nom ressource	Volume de la retenue (m³)	Hors Etiage 2019-2020*		
				Debit Autorisé (m³/h)	Volume Autorisé (m³)	Surface Autorisée (ha)
St Vincent-Gaves	Cours d'eau	<b>Rivière Laiguillon</b>			32143	25,7

points associés

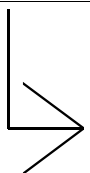
N° PPT	Dpt	Commune	Lieu dit	Cadastre	Dispositif de mesure
36144	40	RIVIERE-SAAS-ET-GOURBY	MONTBRUN	D350	Inutile

**Merci de vérifier les informations ci-dessus. Si des informations s'avèrent erronées, veuillez en informer IRRIGADOUR par retour courrier ou par mél : [accueil@irrigadour.fr](mailto:accueil@irrigadour.fr)**

## AUTORISATIONS DE PRELEVEMENTS AU TITRE DE LA LOI SUR L'EAU CAMPAGNE D'IRRIGATION HORS ETIAGE 2019-2020

Société ou nom : LAURENT FRANCIS GUY	Adresse : le castagnet	N° Siret : 41898027200029	
Nom du gérant : LAURENT Francis Guy		N° CACG : 0	
Téléphone : 0604420651	CP et Commune : 32110 SAINT-MARTIN-D'ARMAGNAC	N° redevable AEAG : 32390408A	
Portable : 0608892145	Mail : 0		

Périmètre Élémentaire (PE)	Type de ressource	Nom ressource	Volume de la retenue (m³)	Hors Etiage 2019-2020*		
				Debit Autorisé (m³/h)	Volume Autorisé (m³)	Surface Autorisée (ha)
Midour Amont	Cours d'eau	<b>A RENSEIGNER</b>		60	4000	



points associés

N° PPT	Dpt	Commune	Lieu dit	Cadastre	Dispositif de mesure
	32	SAINT-GRIEDE			en cours

**Merci de vérifier les informations ci-dessus. Si des informations s'avèrent erronées, veuillez en informer IRRIGADOUR par retour courrier ou par mél : [accueil@irrigadour.fr](mailto:accueil@irrigadour.fr)**

\*Période hors étiage différente suivant le périmètre élémentaire (PE) : du 01/11 au 30/04 pour les PE 3-140-141-148-149-150-151-152-155 ; pour les autres 01/11 au 31/05

## AUTORISATIONS DE PRELEVEMENTS AU TITRE DE LA LOI SUR L'EAU CAMPAGNE D'IRRIGATION HORS ETIAGE 2019-2020

Société ou nom : CROZES MICHEL	Adresse : Lalanne	N° Siret : 41898188200016
Nom du gérant : CROZES Michel		N° CACG :
Téléphone : 0562092112	CP et Commune : 32290 CASTELNAVET	N° redevable AEAG : 32081403A
Portable : 0631124112	Mail : michel.crozes0951@orange.fr	

Périmètre Élémentaire (PE)	Type de ressource	Nom ressource	Volume de la retenue (m³)	Hors Etiage 2019-2020*		
				Debit Autorisé (m³/h)	Volume Autorisé (m³)	Surface Autorisée (ha)
Douze Amont	Cours d'eau	<b>Rivière Douze alimentée par CACG (SAINT-JEAN)</b>		65	37200	

points associés

N° PPT	Dpt	Commune	Lieu dit	Cadastre	Dispositif de mesure
	32	CASTELNAVET			93alp03204

**Merci de vérifier les informations ci-dessus. Si des informations s'avèrent erronées, veuillez en informer IRRIGADOUR par retour courrier ou par mél : [accueil@irrigadour.fr](mailto:accueil@irrigadour.fr)**



## AUTORISATIONS DE PRELEVEMENTS AU TITRE DE LA LOI SUR L'EAU CAMPAGNE D'IRRIGATION HORS ETIAGE 2019-2020

Société ou nom : LASBATS J PAUL	Adresse : Village	N° Siret : 41898310200017
Nom du gérant : LASBATS Jean Paul		N° CACG :
Téléphone : 0562691025	CP et Commune : 32160 JU-BELLOC	N° redevable AEAG : 32163402A
Portable : 0603583258	Mail : jean-paul.lasbats@orange.fr	

Périmètre Élémentaire (PE)	Type de ressource	Nom ressource	Volume de la retenue (m³)	Hors Etiage 2019-2020*		
				Debit Autorisé (m³/h)	Volume Autorisé (m³)	Surface Autorisée (ha)
Adour Amont	Cours d'eau	<b>BARNE REALIMENTE</b>		50	3000	

points associés

N° PPT	Dpt	Commune	Lieu dit	Cadastre	Dispositif de mesure
	32	JU-BELLOC			ZR1251
	32	JU-BELLOC			ZR0947
	32	JU-BELLOC			ZR0947
	32	JU-BELLOC			ZR0947
	32	JU-BELLOC			ZR1251
	32	JU-BELLOC			ZR0947

**Merci de vérifier les informations ci-dessus. Si des informations s'avèrent erronées, veuillez en informer IRRIGADOUR par retour courrier ou par mél : [accueil@irrigadour.fr](mailto:accueil@irrigadour.fr)**

\*Période hors étiage différente suivant le périmètre élémentaire (PE) : du 01/11 au 30/04 pour les PE 3-140-141-148-149-150-151-152-155 ; pour les autres 01/11 au 31/05

## AUTORISATIONS DE PRELEVEMENTS AU TITRE DE LA LOI SUR L'EAU CAMPAGNE D'IRRIGATION HORS ETIAGE 2019-2020

Société ou nom : FAURE FABRICE	Adresse : 6 route de Béarn	N° Siret : 41898661800019	
Nom du gérant : FAURE Fabrice		N° CACG : 0	
Téléphone : 0562697020	CP et Commune : 32400 RISCLE	N° redevable AEAG : 32344422B	
Portable : 0670709894	Mail : serge.faure0606@orange.fr		

Périmètre Élémentaire (PE)	Type de ressource	Nom ressource	Volume de la retenue (m³)	Hors Etiage 2019-2020*		
				Debit Autorisé (m³/h)	Volume Autorisé (m³)	Surface Autorisée (ha)
Adour Amont	Nappe d'accompagnement	<b>NAPPE ACCOMPAGNEMENT HORS ISOCHRONE</b>			40000	

points associés

N° PPT	Dpt	Commune	Lieu dit	Cadastre	Dispositif de mesure
	32	RISCLE	RISCLE		01WZI15533

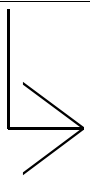
**Merci de vérifier les informations ci-dessus. Si des informations s'avèrent erronées, veuillez en informer IRRIGADOUR par retour courrier ou par mél : [accueil@irrigadour.fr](mailto:accueil@irrigadour.fr)**

## AUTORISATIONS DE PRELEVEMENTS AU TITRE DE LA LOI SUR L'EAU CAMPAGNE D'IRRIGATION HORS ETIAGE 2019-2020

Société ou nom : RANCON MARIE MADELEINE	Adresse : 81 rue François Marques	N° Siret : 41906762400017	
Nom du gérant : RANCON Marie Madeleine		N° CACG : 0	
Téléphone : 0562344247	CP et Commune : 65000 TARBES	N° redevable AEAG :	
Portable : 00	Mail : mariemadeleine.rancon@wanadoo.fr		

Périmètre Élémentaire (PE)	Type de ressource	Nom ressource	Volume de la retenue (m³)	Hors Etiage 2019-2020*		
				Debit Autorisé (m³/h)	Volume Autorisé (m³)	Surface Autorisée (ha)
Adour Amont	Nappe d'accompagnement	<b>Nappe alluviale de l'Adour hors Isochrone</b>		50	194	0,1

points associés



N° PPT	Dpt	Commune	Lieu dit	Cadastre	Dispositif de mesure
	65	IBOS		H540	ZR2282
	65	IBOS		ZE59	ZR2282
	65	IBOS		H547	ZR2282

**Merci de vérifier les informations ci-dessus. Si des informations s'avèrent erronées, veuillez en informer IRRIGADOUR par retour courrier ou par mél : [accueil@irrigadour.fr](mailto:accueil@irrigadour.fr)**

\*Période hors étiage différente suivant le périmètre élémentaire (PE) : du 01/11 au 30/04 pour les PE 3-140-141-148-149-150-151-152-155 ; pour les autres 01/11 au 31/05

## AUTORISATIONS DE PRELEVEMENTS AU TITRE DE LA LOI SUR L'EAU CAMPAGNE D'IRRIGATION HORS ETIAGE 2019-2020

Société ou nom : DESBONS CHRISTIAN	Adresse : BALIE	N° Siret : 41910825300016	
Nom du gérant : DESBONS CHRISTIAN		N° CACG : 0	
Téléphone : 0558987668	CP et Commune : 40180 BENESE-LES-DAX	N° redevable AEAG : 40035403A0	
Portable : 0687972790	Mail : 0		

Périmètre Élémentaire (PE)	Type de ressource	Nom ressource	Volume de la retenue (m³)	Hors Etiage 2019-2020*		
				Debit Autorisé (m³/h)	Volume Autorisé (m³)	Surface Autorisée (ha)
Luys	Source	<b>SOURCE ET RUISSELLEMENT</b>		8500	4,6	

points associés

N° PPT	Dpt	Commune	Lieu dit	Cadastre	Dispositif de mesure
39343	40	BENESE-LES-DAX	BALIE	A27	Inutile

Périmètre Élémentaire (PE)	Type de ressource	Nom ressource	Volume de la retenue (m³)	Hors Etiage 2019-2020*		
				Debit Autorisé (m³/h)	Volume Autorisé (m³)	Surface Autorisée (ha)
Luys	Retenue déconnectée	<b>Reservoir BALIE (8500 m³)</b>		40	2000	

points associés

N° PPT	Dpt	Commune	Lieu dit	Cadastre	Dispositif de mesure
39344	40	BENESE-LES-DAX	BALIE	A27	WA042A155

**Merci de vérifier les informations ci-dessus. Si des informations s'avèrent erronées, veuillez en informer IRRIGADOUR par retour courrier ou par mél : [accueil@irrigadour.fr](mailto:accueil@irrigadour.fr)**

## AUTORISATIONS DE PRELEVEMENTS AU TITRE DE LA LOI SUR L'EAU CAMPAGNE D'IRRIGATION HORS ETIAGE 2019-2020

Société ou nom : GOUEYTHIEU BERNARD	Adresse : 17 RUE SAINTE EUGENIE	N° Siret : 41910907900014
Nom du gérant : GOUEYTHIEU BERNARD		N° CACG : 0
Téléphone : 0558742301	CP et Commune : 40180 CANDRESSE	N° redevable AEAG : 40063403A
Portable : 0686914316	Mail : asimao@40.cerfrance.fr	

Périmètre Élémentaire (PE)	Type de ressource	Nom ressource	Volume de la retenue (m³)	Hors Etiage 2019-2020*		
				Debit Autorisé (m³/h)	Volume Autorisé (m³)	Surface Autorisée (ha)
St Vincent-Gaves	Source	<b>SOURCE ET RUISSELLEMENT</b>			13050	10

points associés

N° PPT	Dpt	Commune	Lieu dit	Cadastre	Dispositif de mesure
32688	40	CANDRESSE	LABORDE	B22	Inutile

**Merci de vérifier les informations ci-dessus. Si des informations s'avèrent erronées, veuillez en informer IRRIGADOUR par retour courrier ou par mél : [accueil@irrigadour.fr](mailto:accueil@irrigadour.fr)**

## AUTORISATIONS DE PRELEVEMENTS AU TITRE DE LA LOI SUR L'EAU CAMPAGNE D'IRRIGATION HORS ETIAGE 2019-2020

Société ou nom : BLOY DENIS	Adresse : 2529 ROUTE DE CAUPENNE	N° Siret : 41911021800015
Nom du gérant : BLOY DENIS		N° CACG :
Téléphone : 0558553159	CP et Commune : 40360 DONZACQ	N° redevable AEAG : 40090001A
Portable : 0682646374	Mail : sophden40@orange.fr	

Périmètre Élémentaire (PE)	Type de ressource	Nom ressource	Volume de la retenue (m³)	Hors Etiage 2019-2020*		
				Debit Autorisé (m³/h)	Volume Autorisé (m³)	Surface Autorisée (ha)
Louts	Cours d'eau	<b>Riviere DU MARAIS</b>			1670	1,12

points associés

N° PPT	Dpt	Commune	Lieu dit	Cadastre	Dispositif de mesure
35569	40	CAUPENNE	POULOUAOUT	ZA36	Inutile

Périmètre Élémentaire (PE)	Type de ressource	Nom ressource	Volume de la retenue (m³)	Hors Etiage 2019-2020*		
				Debit Autorisé (m³/h)	Volume Autorisé (m³)	Surface Autorisée (ha)
Luys	Source	<b>SOURCE ET RUISSELLEMENT</b>			4000	4

points associés

N° PPT	Dpt	Commune	Lieu dit	Cadastre	Dispositif de mesure
40303	40	DONZACQ	HOUNERE	C147	Inutile

Périmètre Élémentaire (PE)	Type de ressource	Nom ressource	Volume de la retenue (m³)	Hors Etiage 2019-2020*		
				Debit Autorisé (m³/h)	Volume Autorisé (m³)	Surface Autorisée (ha)

**Merci de vérifier les informations ci-dessus. Si des informations s'avèrent erronées, veuillez en informer IRRIGADOUR par retour courrier ou par mél : [accueil@irrigadour.fr](mailto:accueil@irrigadour.fr)**

## AUTORISATIONS DE PRELEVEMENTS AU TITRE DE LA LOI SUR L'EAU CAMPAGNE D'IRRIGATION HORS ETIAGE 2019-2020

Périmètre Élémentaire (PE)	Type de ressource	Nom ressource	Volume de la retenue (m³)	Hors Etiage 2019-2020*		
				Debit Autorisé (m³/h)	Volume Autorisé (m³)	Surface Autorisée (ha)
Louts	Nappe souterraine	<b>NAPPE DU BEARN SUD LANDES</b>		5	13000	11

points associés

N° PPT	Dpt	Commune	Lieu dit	Cadastre	Dispositif de mesure
40997	40	CAUPENNE	PREMCE	ZC28	BM719542-09

Périmètre Élémentaire (PE)	Type de ressource	Nom ressource	Volume de la retenue (m³)	Hors Etiage 2019-2020*		
				Debit Autorisé (m³/h)	Volume Autorisé (m³)	Surface Autorisée (ha)
Louts	Source	<b>RUISSELLEMENT</b>			7000	4

points associés

N° PPT	Dpt	Commune	Lieu dit	Cadastre	Dispositif de mesure
41857	40	CAUPENNE	PREMCE	ZC28	Inutile

**Merci de vérifier les informations ci-dessus. Si des informations s'avèrent erronées, veuillez en informer IRRIGADOUR par retour courrier ou par mél : [accueil@irrigadour.fr](mailto:accueil@irrigadour.fr)**

## AUTORISATIONS DE PRELEVEMENTS AU TITRE DE LA LOI SUR L'EAU CAMPAGNE D'IRRIGATION HORS ETIAGE 2019-2020

Société ou nom : MAUMEN JEAN PIERRE	Adresse : 546 ROUTE D'AMBIOLE	N° Siret : 41911118200012	
Nom du gérant : MAUMEN JEAN PIERRE		N° CACG : 0	
Téléphone : 0558984043	CP et Commune : 40180 GOOS	N° redevable AEAG : 40113414A	
Portable : 0680806700	Mail : 0		

Périmètre Élémentaire (PE)	Type de ressource	Nom ressource	Volume de la retenue (m³)	Hors Etiage 2019-2020*		
				Debit Autorisé (m³/h)	Volume Autorisé (m³)	Surface Autorisée (ha)
Audon-St-Vincent	Source	<b>SOURCE ET RUISSELLEMENT</b>			5700	4,56

points associés

N° PPT	Dpt	Commune	Lieu dit	Cadastre	Dispositif de mesure
35328	40	GOOS	AMBIOLE	B432	Inutile

**Merci de vérifier les informations ci-dessus. Si des informations s'avèrent erronées, veuillez en informer IRRIGADOUR par retour courrier ou par mél : [accueil@irrigadour.fr](mailto:accueil@irrigadour.fr)**



## AUTORISATIONS DE PRELEVEMENTS AU TITRE DE LA LOI SUR L'EAU CAMPAGNE D'IRRIGATION HORS ETIAGE 2019-2020

Société ou nom : CADILLON YVES	Adresse : LA CHENAIE	N° Siret : 41911251100011	
Nom du gérant : CADILLON YVES		N° CACG : 0	
Téléphone : 0558760559	CP et Commune : 40250 LAMOTHE	N° redevable AEAG : 40143003A	
Portable : 0678239633	Mail : bcadillon@hotmail.fr		

				<b>Hors Etiage 2019-2020*</b>		
Périmètre Élémentaire (PE)	Type de ressource	Nom ressource	Volume de la retenue (m³)	Debit Autorisé (m³/h)	Volume Autorisé (m³)	Surface Autorisée (ha)
Aire Aval-Audon	Cours d'eau	<b>Rivière Houniou</b>			1336	

points associés

N° PPT	Dpt	Commune	Lieu dit	Cadastré	Dispositif de mesure
32207	40	LAMOTHE	SAROUTIOU	C54	Inutile

**Merci de vérifier les informations ci-dessus. Si des informations s'avèrent erronées, veuillez en informer IRRIGADOUR par retour courrier ou par mél : [accueil@irrigadour.fr](mailto:accueil@irrigadour.fr)**

\*Période hors étiage différente suivant le périmètre élémentaire (PE) : du 01/11 au 30/04 pour les PE 3-140-141-148-149-150-151-152-155 ; pour les autres 01/11 au 31/05

## AUTORISATIONS DE PRELEVEMENTS AU TITRE DE LA LOI SUR L'EAU CAMPAGNE D'IRRIGATION HORS ETIAGE 2019-2020

Société ou nom : BRETHES JOEL GEORGES	Adresse : MAISON L'ALBISIA	N° Siret : 41911254500019
Nom du gérant : BRETHES JOEL GEORGES		N° CACG :
Téléphone : 0558984221	CP et Commune : 40250 LARBEY	N° redevable AEAG : 40144401A
Portable : 0686823215	Mail : joel.brethes@wanadoo.fr	

Périmètre Élémentaire (PE)	Type de ressource	Nom ressource	Volume de la retenue (m³)	Hors Etiage 2019-2020*		
				Debit Autorisé (m³/h)	Volume Autorisé (m³)	Surface Autorisée (ha)
Aire Aval-Audon	Cours d'eau	<b>Ruisseau Fontaine d'Aurice Q1251140</b>			10472	8,3

points associés

N° PPT	Dpt	Commune	Lieu dit	Cadastre	Dispositif de mesure
34684	40	AURICE	MATGHE	B279	Inutile

Périmètre Élémentaire (PE)	Type de ressource	Nom ressource	Volume de la retenue (m³)	Hors Etiage 2019-2020*		
				Debit Autorisé (m³/h)	Volume Autorisé (m³)	Surface Autorisée (ha)
Aire Aval-Audon	Source	<b>SOURCE ET RUISSELLEMENT</b>			11756	9,4

points associés

N° PPT	Dpt	Commune	Lieu dit	Cadastre	Dispositif de mesure
39118	40	AURICE	ESCOUBES	D166	Inutile

**Merci de vérifier les informations ci-dessus. Si des informations s'avèrent erronées, veuillez en informer IRRIGADOUR par retour courrier ou par mél : [accueil@irrigadour.fr](mailto:accueil@irrigadour.fr)**

## AUTORISATIONS DE PRELEVEMENTS AU TITRE DE LA LOI SUR L'EAU CAMPAGNE D'IRRIGATION HORS ETIAGE 2019-2020

Société ou nom : BAILLET JEAN MARC	Adresse : 292 CHEMIN DE BAURE PEROULY	N° Siret : 41911266900017
Nom du gérant : BAILLET JEAN MARC		N° CACG :
Téléphone : 0558799395	CP et Commune : 40800 LATRILLE	N° redevable AEAG : 40001425A
Portable : 0786208364	Mail : jmcbaillet@orange.fr	

Périmètre Élémentaire (PE)	Type de ressource	Nom ressource	Volume de la retenue (m³)	Hors Etiage 2019-2020*		
				Debit Autorisé (m³/h)	Volume Autorisé (m³)	Surface Autorisée (ha)
Aire Aval-Audon	Cours d'eau	<b>Rivière Brousseau</b>		40	17800	17,8

points associés

N° PPT	Dpt	Commune	Lieu dit	Cadastre	Dispositif de mesure
32219	40	LATRILLE	AVAL RETENUE ASA	A174	01331743

**Merci de vérifier les informations ci-dessus. Si des informations s'avèrent erronées, veuillez en informer IRRIGADOUR par retour courrier ou par mél : [accueil@irrigadour.fr](mailto:accueil@irrigadour.fr)**

## AUTORISATIONS DE PRELEVEMENTS AU TITRE DE LA LOI SUR L'EAU CAMPAGNE D'IRRIGATION HORS ETIAGE 2019-2020

Société ou nom : GAYRIN PATRICK	Adresse : CASTAGNET	N° Siret : 41911274300010	
Nom du gérant : GAYRIN PATRICK		N° CACG : 0	
Téléphone : 0558444961	CP et Commune : 40320 LAURET	N° redevable AEAG : 40148401A0	
Portable : 0671785521	Mail : 0		

				Hors Etiage 2019-2020*		
Périmètre Élémentaire (PE)	Type de ressource	Nom ressource	Volume de la retenue (m³)	Débit Autorisé (m³/h)	Volume Autorisé (m³)	Surface Autorisée (ha)
Aire Aval-Audon	Source	<b>SOURCE ET RUISSELLEMENT</b>			6400	6

points associés

N° PPT	Dpt	Commune	Lieu dit	Cadaastre	Dispositif de mesure
35427	40	LAURET	NAUHER	A340	Inutile

**Merci de vérifier les informations ci-dessus. Si des informations s'avèrent erronées, veuillez en informer IRRIGADOUR par retour courrier ou par mél : [accueil@irrigadour.fr](mailto:accueil@irrigadour.fr)**

\*Période hors étiage différente suivant le périmètre élémentaire (PE) : du 01/11 au 30/04 pour les PE 3-140-141-148-149-150-151-152-155 ; pour les autres 01/11 au 31/05

## AUTORISATIONS DE PRELEVEMENTS AU TITRE DE LA LOI SUR L'EAU CAMPAGNE D'IRRIGATION HORS ETIAGE 2019-2020

Société ou nom : LACOUTURE DOMINIQUE      Adresse :      LABARRERE      N° Siret :      41911436800014  
 Nom du gérant : LACOUTURE DOMINIQUE      N° CACG :      0  
 Téléphone :      0558977133      CP et Commune :      40250 MUGRON      N° redevable AEAG :  
 Portable :      00      Mail :      0

Périmètre Élémentaire (PE)	Type de ressource	Nom ressource	Volume de la retenue (m³)	Hors Etiage 2019-2020*		
				Debit Autorisé (m³/h)	Volume Autorisé (m³)	Surface Autorisée (ha)
Louts	Source	<b>RUISSELLEMENT</b>			71403,7	

points associés

N° PPT	Dpt	Commune	Lieu dit	Cadastre	Dispositif de mesure
38833	40	MUGRON	CABIRO	E48	Inutile

Périmètre Élémentaire (PE)	Type de ressource	Nom ressource	Volume de la retenue (m³)	Hors Etiage 2019-2020*		
				Debit Autorisé (m³/h)	Volume Autorisé (m³)	Surface Autorisée (ha)
Louts	Source	<b>RUISSELLEMENT</b>			25001,3	

points associés

N° PPT	Dpt	Commune	Lieu dit	Cadastre	Dispositif de mesure
41636	40	MUGRON	PRINCE	E74	Inutile

**Merci de vérifier les informations ci-dessus. Si des informations s'avèrent erronées, veuillez en informer IRRIGADOUR par retour courrier ou par mél : [accueil@irrigadour.fr](mailto:accueil@irrigadour.fr)**

\*Période hors étiage différente suivant le périmètre élémentaire (PE) : du 01/11 au 30/04 pour les PE 3-140-141-148-149-150-151-152-155 ; pour les autres 01/11 au 31/05

## AUTORISATIONS DE PRELEVEMENTS AU TITRE DE LA LOI SUR L'EAU CAMPAGNE D'IRRIGATION HORS ETIAGE 2019-2020

Société ou nom : LALANNE MARIE THERESE      Adresse : COUMET      N° Siret : 41911627200016  
 Nom du gérant : LALANNE MARIE THERESE      N° CACG :  
 Téléphone : 0558579595      CP et Commune : 40465 PRECHACQ-LES-BAINS      N° redevable AEAG : 40237408A  
 Portable : 0687444326      Mail : jean-marie.lalanne40@orange.fr

Périmètre Élémentaire (PE)	Type de ressource	Nom ressource	Volume de la retenue (m³)	Hors Etiage 2019-2020*		
				Debit Autorisé (m³/h)	Volume Autorisé (m³)	Surface Autorisée (ha)
Louts	Cours d'eau	<b>Ruisseau affluent du Louts</b>			105007	

points associés

N° PPT	Dpt	Commune	Lieu dit	Cadastre	Dispositif de mesure
38456	40	PRECHACQ-LES-BAINS	COUMET	C342	Inutile

Périmètre Élémentaire (PE)	Type de ressource	Nom ressource	Volume de la retenue (m³)	Hors Etiage 2019-2020*		
				Debit Autorisé (m³/h)	Volume Autorisé (m³)	Surface Autorisée (ha)
Louts	Cours d'eau	<b>Rivière Louts</b>		30	105007	

points associés

N° PPT	Dpt	Commune	Lieu dit	Cadastre	Dispositif de mesure
41876	40	PRECHACQ-LES-BAINS	COUMET	C354	A declarer

**Merci de vérifier les informations ci-dessus. Si des informations s'avèrent erronées, veuillez en informer IRRIGADOUR par retour courrier ou par mél : [accueil@irrigadour.fr](mailto:accueil@irrigadour.fr)**

## AUTORISATIONS DE PRELEVEMENTS AU TITRE DE LA LOI SUR L'EAU CAMPAGNE D'IRRIGATION HORS ETIAGE 2019-2020

Société ou nom : TAUZIN OLIVIER	Adresse : SAINTE-ANNE	N° Siret :	41911658700017
Nom du gérant : TAUZIN Olivier		N° CACG :	
Téléphone : 0558799362	CP et Commune : 40800 SAINT-AGNET	N° redevable AEAG :	32333403A0
Portable : 0608077845	Mail : olivier.tauzin@orange.fr		

Périmètre Élémentaire (PE)	Type de ressource	Nom ressource	Volume de la retenue (m³)	Hors Etiage 2019-2020*		
				Debit Autorisé (m³/h)	Volume Autorisé (m³)	Surface Autorisée (ha)
Lées	Source	<b>SOURCE ET RUISSELLEMENT</b>			50004	

points associés

N° PPT	Dpt	Commune	Lieu dit	Cadastre	Dispositif de mesure
33590	40	SAINTE-AGNET	SAINTE-ANNE	ZH50	Inutile

**Merci de vérifier les informations ci-dessus. Si des informations s'avèrent erronées, veuillez en informer IRRIGADOUR par retour courrier ou par mél : [accueil@irrigadour.fr](mailto:accueil@irrigadour.fr)**

## AUTORISATIONS DE PRELEVEMENTS AU TITRE DE LA LOI SUR L'EAU CAMPAGNE D'IRRIGATION HORS ETIAGE 2019-2020

Société ou nom : LASSERRE JACQUES	Adresse : LARIOUZET	N° Siret : 41911660300012	
Nom du gérant : LASSERRE JACQUES		N° CACG : 0	
Téléphone : 0558799202	CP et Commune : 40800 SAINT-AGNET	N° redevable AEAG : 40247406A0	
Portable : 00	Mail : 0		

Périmètre Élémentaire (PE)	Type de ressource	Nom ressource	Volume de la retenue (m³)	Hors Etiage 2019-2020*		
				Debit Autorisé (m³/h)	Volume Autorisé (m³)	Surface Autorisée (ha)
Lées	Cours d'eau	<b>Rivière TENTURON</b>			17000	17

points associés

N° PPT	Dpt	Commune	Lieu dit	Cadastre	Dispositif de mesure
33821	40	SAINT-AGNET	L'ARRIOUZET	ZB2	Inutile

**Merci de vérifier les informations ci-dessus. Si des informations s'avèrent erronées, veuillez en informer IRRIGADOUR par retour courrier ou par mél : [accueil@irrigadour.fr](mailto:accueil@irrigadour.fr)**

\*Période hors étiage différente suivant le périmètre élémentaire (PE) : du 01/11 au 30/04 pour les PE 3-140-141-148-149-150-151-152-155 ; pour les autres 01/11 au 31/05



## AUTORISATIONS DE PRELEVEMENTS AU TITRE DE LA LOI SUR L'EAU CAMPAGNE D'IRRIGATION HORS ETIAGE 2019-2020

Société ou nom : PENNE JEAN LOUIS	Adresse : 813 ROUTE DE LEGOYNE	N° Siret : 41911704900017	
Nom du gérant : PENNE JEAN LOUIS		N° CACG : 0	
Téléphone : 0558891470	CP et Commune : 40300 SAINT-ETIENNE-D'ORTHE	N° redevable AEAG : 40256411A0	
Portable : 0659986053	Mail : 0		

Périmètre Élémentaire (PE)	Type de ressource	Nom ressource	Volume de la retenue (m³)	Hors Etiage 2019-2020*		
				Debit Autorisé (m³/h)	Volume Autorisé (m³)	Surface Autorisée (ha)
St Vincent-Gaves	Retenue déconnectée	<b>Reservoir L'ABBATOIR (500 m³)</b>		60		

points associés

N° PPT	Dpt	Commune	Lieu dit	Cadastre	Dispositif de mesure
41972	40	PORT-DE-LANNE	L'ABBATOIR		en cours
32366	40	PORT-DE-LANNE	L'ABBATOIR	AE29	WA0123016

Périmètre Élémentaire (PE)	Type de ressource	Nom ressource	Volume de la retenue (m³)	Hors Etiage 2019-2020*		
				Debit Autorisé (m³/h)	Volume Autorisé (m³)	Surface Autorisée (ha)
St Vincent-Gaves	Cours d'eau	<b>Rivière L'ABATTOIR</b>			1500	

points associés

N° PPT	Dpt	Commune	Lieu dit	Cadastre	Dispositif de mesure
39647	40	PORT-DE-LANNE	L'ABBATOIR	AE33	Inutile

**Merci de vérifier les informations ci-dessus. Si des informations s'avèrent erronées, veuillez en informer IRRIGADOUR par retour courrier ou par mél : [accueil@irrigadour.fr](mailto:accueil@irrigadour.fr)**

## AUTORISATIONS DE PRELEVEMENTS AU TITRE DE LA LOI SUR L'EAU CAMPAGNE D'IRRIGATION HORS ETIAGE 2019-2020

Société ou nom : GELEZ EMMANUEL	Adresse : HOUSSAT	N° Siret : 41911720500015	
Nom du gérant : GELEZ EMMANUEL		N° CACG : 0	
Téléphone : 0558574891	CP et Commune : 40230 SAINT-GEOURS-DE-MAREMNE	N° redevable AEAG : 40261421A	
Portable : 0688632166	Mail : 0		

Périmètre Élémentaire (PE)	Type de ressource	Nom ressource	Volume de la retenue (m³)	Hors Etiage 2019-2020*		
				Debit Autorisé (m³/h)	Volume Autorisé (m³)	Surface Autorisée (ha)
St Vincent-Gaves	Source	<b>SOURCE ET RUISSELLEMENT</b>			500	0,4

points associés

N° PPT	Dpt	Commune	Lieu dit	Cadastre	Dispositif de mesure
39047	40	SAINT-GEOURS-DE-MAREMNE	PITRON		Inutile

**Merci de vérifier les informations ci-dessus. Si des informations s'avèrent erronées, veuillez en informer IRRIGADOUR par retour courrier ou par mél : [accueil@irrigadour.fr](mailto:accueil@irrigadour.fr)**

\*Période hors étiage différente suivant le périmètre élémentaire (PE) : du 01/11 au 30/04 pour les PE 3-140-141-148-149-150-151-152-155 ; pour les autres 01/11 au 31/05

## AUTORISATIONS DE PRELEVEMENTS AU TITRE DE LA LOI SUR L'EAU CAMPAGNE D'IRRIGATION HORS ETIAGE 2019-2020

Société ou nom : LOUBET REGIS	Adresse : 111 rue François Marques	N° Siret : 41914302900017	
Nom du gérant : LOUBET Regis		N° CACG : 0	
Téléphone : 0562346915	CP et Commune : 65000 TARBES	N° redevable AEAG :	
Portable : 0683742621	Mail : 0		

Périmètre Élémentaire (PE)	Type de ressource	Nom ressource	Volume de la retenue (m³)	Hors Etiage 2019-2020*		
				Debit Autorisé (m³/h)	Volume Autorisé (m³)	Surface Autorisée (ha)
Adour Amont	Nappe d'accompagnement	<b>Nappe alluviale de l'Adour hors Isochrone</b>		40	10000	5

points associés

N° PPT	Dpt	Commune	Lieu dit	Cadastre	Dispositif de mesure
	65	IBOS		H920	ZR0668
	65	IBOS		BE32	ZR0668

**Merci de vérifier les informations ci-dessus. Si des informations s'avèrent erronées, veuillez en informer IRRIGADOUR par retour courrier ou par mél : [accueil@irrigadour.fr](mailto:accueil@irrigadour.fr)**

## AUTORISATIONS DE PRELEVEMENTS AU TITRE DE LA LOI SUR L'EAU CAMPAGNE D'IRRIGATION HORS ETIAGE 2019-2020

Société ou nom : LEMAITRE ANDRE	Adresse : 6 route de l'Armagnac	N° Siret : 41914362300017
Nom du gérant : LEMAITRE Andre		N° CACG : 0
Téléphone : 0562964467	CP et Commune : 65700 LABATUT-RIVIERE	N° redevable AEAG :
Portable : 00	Mail : 0	

Périmètre Élémentaire (PE)	Type de ressource	Nom ressource	Volume de la retenue (m³)	Hors Etiage 2019-2020*		
				Debit Autorisé (m³/h)	Volume Autorisé (m³)	Surface Autorisée (ha)
Adour Amont	Cours d'eau	<b>L'Ayza</b>		45	4500	

points associés

N° PPT	Dpt	Commune	Lieu dit	Cadastre	Dispositif de mesure
	65	LABATUT-RIVIERE		ZA40	ZR2312

**Merci de vérifier les informations ci-dessus. Si des informations s'avèrent erronées, veuillez en informer IRRIGADOUR par retour courrier ou par mél : [accueil@irrigadour.fr](mailto:accueil@irrigadour.fr)**

## AUTORISATIONS DE PRELEVEMENTS AU TITRE DE LA LOI SUR L'EAU CAMPAGNE D'IRRIGATION HORS ETIAGE 2019-2020

Société ou nom : SAINT HILLAIRE LYDIE	Adresse : 40 route de Parabere	N° Siret : 41914445600011
Nom du gérant : SAINT HILLAIRE Lydie		N° CACG : 0
Téléphone : 0562964841	CP et Commune : 65700 LARREULE	N° redevable AEAG :
Portable : 0681771229	Mail : lydie.sthillaire@yahoo.fr	

Périmètre Élémentaire (PE)	Type de ressource	Nom ressource	Volume de la retenue (m³)	Hors Etiage 2019-2020*		
				Debit Autorisé (m³/h)	Volume Autorisé (m³)	Surface Autorisée (ha)
Adour Amont	Nappe d'accompagnement	<b>Nappe alluviale de l'Adour hors Isochrone</b>		40	1000	

points associés

N° PPT	Dpt	Commune	Lieu dit	Cadastre	Dispositif de mesure
	65	LARREULE		ZH12	3409

Périmètre Élémentaire (PE)	Type de ressource	Nom ressource	Volume de la retenue (m³)	Hors Etiage 2019-2020*		
				Debit Autorisé (m³/h)	Volume Autorisé (m³)	Surface Autorisée (ha)
Adour Amont	Nappe d'accompagnement	<b>Nappe alluviale de l'Adour Isochrone 90</b>		40	1000	

points associés

N° PPT	Dpt	Commune	Lieu dit	Cadastre	Dispositif de mesure
	65	LARREULE		ZD1	ZR0287

**Merci de vérifier les informations ci-dessus. Si des informations s'avèrent erronées, veuillez en informer IRRIGADOUR par retour courrier ou par mél : [accueil@irrigadour.fr](mailto:accueil@irrigadour.fr)**

## AUTORISATIONS DE PRELEVEMENTS AU TITRE DE LA LOI SUR L'EAU CAMPAGNE D'IRRIGATION HORS ETIAGE 2019-2020

Société ou nom : VIGNEAU ANDRE      Adresse : 12 route de Bearn      N° Siret : 41914452200010  
 Nom du gérant : VIGNEAU Andre      N° CACG :  
 Téléphone : 0562964070      CP et Commune : 65700 LASCAZERES      N° redevable AEAG :  
 Portable : 0659140467      Mail : vigneau.andre@bbox.fr

Périmètre Élémentaire (PE)	Type de ressource	Nom ressource	Volume de la retenue (m³)	Hors Etiage 2019-2020*		
				Debit Autorisé (m³/h)	Volume Autorisé (m³)	Surface Autorisée (ha)
Louet-Arros-Estéous	Cours d'eau	<b>LOUET REALIMENTE</b>		11	7430	

points associés

N° PPT	Dpt	Commune	Lieu dit	Cadastre	Dispositif de mesure
	65	LASCAZERES			13AEI104419

Périmètre Élémentaire (PE)	Type de ressource	Nom ressource	Volume de la retenue (m³)	Hors Etiage 2019-2020*		
				Debit Autorisé (m³/h)	Volume Autorisé (m³)	Surface Autorisée (ha)
Adour Amont	Nappe d'accompagnement	<b>Nappe alluviale de l'Adour hors Isochrone</b>		95	9000	

points associés

N° PPT	Dpt	Commune	Lieu dit	Cadastre	Dispositif de mesure
	65	VILLEFRANQUE		A107	ZR0897
	65	CAUSSADE-RIVIERE		ZA24	ZR8096

**Merci de vérifier les informations ci-dessus. Si des informations s'avèrent erronées, veuillez en informer IRRIGADOUR par retour courrier ou par mél : [accueil@irrigadour.fr](mailto:accueil@irrigadour.fr)**

\*Période hors étiage différente suivant le périmètre élémentaire (PE) : du 01/11 au 30/04 pour les PE 3-140-141-148-149-150-151-152-155 ; pour les autres 01/11 au 31/05

## AUTORISATIONS DE PRELEVEMENTS AU TITRE DE LA LOI SUR L'EAU CAMPAGNE D'IRRIGATION HORS ETIAGE 2019-2020

Société ou nom : LASCABANNES GEORGES      Adresse : 2 impasse Parsan Dessus      N° Siret : 41914588300031  
 Nom du gérant : LASCABANNES Georges      N° CACG : 0  
 Téléphone : 0      CP et Commune : 65700 MADIRAN      N° redevable AEAG :  
 Portable : 0687450897      Mail : lascabannes.georges@orange.fr

Périmètre Élémentaire (PE)	Type de ressource	Nom ressource	Volume de la retenue (m³)	Hors Etiage 2019-2020*		
				Debit Autorisé (m³/h)	Volume Autorisé (m³)	Surface Autorisée (ha)
Adour Amont	Retenue déconnectée	<b>Lafitte</b>		32	10000	5,26

points associés

N° PPT	Dpt	Commune	Lieu dit	Cadastre	Dispositif de mesure
	65	CASTELNAU-RIVIERE-BASSE	lafitte		ZR0740

**Merci de vérifier les informations ci-dessus. Si des informations s'avèrent erronées, veuillez en informer IRRIGADOUR par retour courrier ou par mél : [accueil@irrigadour.fr](mailto:accueil@irrigadour.fr)**

\*Période hors étiage différente suivant le périmètre élémentaire (PE) : du 01/11 au 30/04 pour les PE 3-140-141-148-149-150-151-152-155 ; pour les autres 01/11 au 31/05

## AUTORISATIONS DE PRELEVEMENTS AU TITRE DE LA LOI SUR L'EAU CAMPAGNE D'IRRIGATION HORS ETIAGE 2019-2020

Société ou nom : PEDEBIDAU ALAIN	Adresse : 2 Cami dou Gelez	N° Siret : 41914716000016	
Nom du gérant : PEDEBIDAU Alain		N° CACG : 0	
Téléphone : 0562968512	CP et Commune : 65500 NOUILHAN	N° redevable AEAG :	
Portable : 0670028069	Mail : 0		

Périmètre Élémentaire (PE)	Type de ressource	Nom ressource	Volume de la retenue (m³)	Hors Etiage 2019-2020*		
				Debit Autorisé (m³/h)	Volume Autorisé (m³)	Surface Autorisée (ha)
Adour Amont	Nappe d'accompagnement	<b>Nappe alluviale de l'Adour Isochrone 90</b>		50	2000	

points associés

N° PPT	Dpt	Commune	Lieu dit	Cadastre	Dispositif de mesure
	65	NOUILHAN		C133	W053A410
	65	NOUILHAN		C271	ZR3446
	65	NOUILHAN		A97	ZR3446
	65	NOUILHAN		C2	W053A410
	65	NOUILHAN		C2	W053A410
	65	NOUILHAN		C125	ZR4490

**Merci de vérifier les informations ci-dessus. Si des informations s'avèrent erronées, veuillez en informer IRRIGADOUR par retour courrier ou par mél : [accueil@irrigadour.fr](mailto:accueil@irrigadour.fr)**

\*Période hors étiage différente suivant le périmètre élémentaire (PE) : du 01/11 au 30/04 pour les PE 3-140-141-148-149-150-151-152-155 ; pour les autres 01/11 au 31/05



## AUTORISATIONS DE PRELEVEMENTS AU TITRE DE LA LOI SUR L'EAU CAMPAGNE D'IRRIGATION HORS ETIAGE 2019-2020

Société ou nom : SCEA DU CAVE	Adresse : LASCOURREGES	N° Siret : 41924212800017	
Nom du gérant : MOREL JEAN CHRISTOPHE		N° CACG : 0	
Téléphone : 0	CP et Commune : 40310 PARLEBOSCQ	N° redevable AEAG : 40218411B	
Portable : 0640381129	Mail : morel.jchristophe@gmail.com		

				<b>Hors Etiage 2019-2020*</b>		
Périmètre Élémentaire (PE)	Type de ressource	Nom ressource	Volume de la retenue (m³)	Débit Autorisé (m³/h)	Volume Autorisé (m³)	Surface Autorisée (ha)
Douze Amont	Cours d'eau	<b>Rivière Cabe</b>			147000	66,16

points associés

N° PPT	Dpt	Commune	Lieu dit	Cadastré	Dispositif de mesure
35973	40	PARLEBOSCQ	LAC DE CAVE	G193	Inutile

**Merci de vérifier les informations ci-dessus. Si des informations s'avèrent erronées, veuillez en informer IRRIGADOUR par retour courrier ou par mél : [accueil@irrigadour.fr](mailto:accueil@irrigadour.fr)**

## AUTORISATIONS DE PRELEVEMENTS AU TITRE DE LA LOI SUR L'EAU CAMPAGNE D'IRRIGATION HORS ETIAGE 2019-2020

Société ou nom : EARL DU GOUA	Adresse : 714 ROUTE DU GOUA	N° Siret : 41926583000010	
Nom du gérant : TENELIER Dorothée		N° CACG : 0	
Téléphone : 0558572365	CP et Commune : 40370 BOOS	N° redevable AEAG : 40048402B0	
Portable : 0632264038	Mail : goua.earldu@sfr.fr		

Périmètre Élémentaire (PE)	Type de ressource	Nom ressource	Volume de la retenue (m³)	Hors Etiage 2019-2020*		
				Debit Autorisé (m³/h)	Volume Autorisé (m³)	Surface Autorisée (ha)
Audon-St-Vincent	Nappe d'accompagnement	<b>NAPPE DU MIO-PLIO-QUATERNAIRE</b>		10	7500	5

points associés

N° PPT	Dpt	Commune	Lieu dit	Cadastre	Dispositif de mesure
	40	BOOS	LE GOUA	B25	WA01231414

**Merci de vérifier les informations ci-dessus. Si des informations s'avèrent erronées, veuillez en informer IRRIGADOUR par retour courrier ou par mél : [accueil@irrigadour.fr](mailto:accueil@irrigadour.fr)**

## AUTORISATIONS DE PRELEVEMENTS AU TITRE DE LA LOI SUR L'EAU CAMPAGNE D'IRRIGATION HORS ETIAGE 2019-2020

Société ou nom : EARL DE HOURTEOU	Adresse : YE	N° Siret : 41940826500017	
Nom du gérant : MALLET PIERRE		N° CACG : 0	
Téléphone : 0558710766	CP et Commune : 40280 BENQUET	N° redevable AEAG : 40037427C	
Portable : 0615073286	Mail : mallet.pes@orange.fr		

Périmètre Élémentaire (PE)	Type de ressource	Nom ressource	Volume de la retenue (m³)	Hors Etiage 2019-2020*		
				Debit Autorisé (m³/h)	Volume Autorisé (m³)	Surface Autorisée (ha)
Aire Aval-Audon	Source	<b>SOURCE ET RUISSELLEMENT</b>			1200	0,6

points associés

N° PPT	Dpt	Commune	Lieu dit	Cadastre	Dispositif de mesure
34898	40	BENQUET	YE	E327	Inutile

**Merci de vérifier les informations ci-dessus. Si des informations s'avèrent erronées, veuillez en informer IRRIGADOUR par retour courrier ou par mél : [accueil@irrigadour.fr](mailto:accueil@irrigadour.fr)**

## AUTORISATIONS DE PRELEVEMENTS AU TITRE DE LA LOI SUR L'EAU CAMPAGNE D'IRRIGATION HORS ETIAGE 2019-2020

Société ou nom : EARL DU MIQUEOU	Adresse : Quartier du Bourdalat	N° Siret : 41955446400018	
Nom du gérant : DUCOURNAU Serge		N° CACG : 0	
Téléphone : 0562696474	CP et Commune : 32720 BARCELONNE-DU-GERS	N° redevable AEAG :	
Portable : 0687435764	Mail : christine.ducournau@orange.fr		

Périmètre Élémentaire (PE)	Type de ressource	Nom ressource	Volume de la retenue (m³)	Hors Etiage 2019-2020*		
				Debit Autorisé (m³/h)	Volume Autorisé (m³)	Surface Autorisée (ha)
Adour Amont	Nappe d'accompagnement	<b>NAPPE ACCOMPAGNEMENT HORS ISOCHRONE</b>		30	23800	

points associés

N° PPT	Dpt	Commune	Lieu dit	Cadaastre	Dispositif de mesure
	32	BARCELONNE-DU-GERS	MAISON NEUVE		01WZ1015687

**Merci de vérifier les informations ci-dessus. Si des informations s'avèrent erronées, veuillez en informer IRRIGADOUR par retour courrier ou par mél : [accueil@irrigadour.fr](mailto:accueil@irrigadour.fr)**

\*Période hors étiage différente suivant le périmètre élémentaire (PE) : du 01/11 au 30/04 pour les PE 3-140-141-148-149-150-151-152-155 ; pour les autres 01/11 au 31/05

## AUTORISATIONS DE PRELEVEMENTS AU TITRE DE LA LOI SUR L'EAU CAMPAGNE D'IRRIGATION HORS ETIAGE 2019-2020

Société ou nom : EARL DE BARATTE	Adresse : Baratte	N° Siret : 41955481100010
Nom du gérant : ROBIN Jean-Pierre		N° CACG :
Téléphone : 0562693519	CP et Commune : 32160 BEAUMARCHES	N° redevable AEAG : 32036404B
Portable : 0611085952	Mail : jean-pierre.robin@alsatis.net	

Périmètre Élémentaire (PE)	Type de ressource	Nom ressource	Volume de la retenue (m³)	Hors Etiage 2019-2020*		
				Debit Autorisé (m³/h)	Volume Autorisé (m³)	Surface Autorisée (ha)
Louet-Arros-Estéous	Cours d'eau	<b>ARROS REALIMENTE</b>		80	20000	10,53

points associés

N° PPT	Dpt	Commune	Lieu dit	Cadastre	Dispositif de mesure
	32	BEAUMARCHES			32036078

**Merci de vérifier les informations ci-dessus. Si des informations s'avèrent erronées, veuillez en informer IRRIGADOUR par retour courrier ou par mél : [accueil@irrigadour.fr](mailto:accueil@irrigadour.fr)**

\*Période hors étiage différente suivant le périmètre élémentaire (PE) : du 01/11 au 30/04 pour les PE 3-140-141-148-149-150-151-152-155 ; pour les autres 01/11 au 31/05

## AUTORISATIONS DE PRELEVEMENTS AU TITRE DE LA LOI SUR L'EAU CAMPAGNE D'IRRIGATION HORS ETIAGE 2019-2020

Société ou nom : EARL MORA	Adresse : 1000 ROUTE DE CASTAILLON	N° Siret : 41985219900019	
Nom du gérant : MORA JEROME		N° CACG : 0	
Téléphone : 0558893213	CP et Commune : 40360 DONZACQ	N° redevable AEAG : 40090403B	
Portable : 0687073892	Mail : jerome.mora@wanadoo.fr		

Périmètre Élémentaire (PE)	Type de ressource	Nom ressource	Volume de la retenue (m³)	Hors Etiage 2019-2020*		
				Debit Autorisé (m³/h)	Volume Autorisé (m³)	Surface Autorisée (ha)
Luys	Cours d'eau	<b>Rivière Luys reunis</b>		200	28000	

points associés

N° PPT	Dpt	Commune	Lieu dit	Cadastre	Dispositif de mesure
12228	40	DONZACQ	CAP DE PONT	F317	HORAIRE

Périmètre Élémentaire (PE)	Type de ressource	Nom ressource	Volume de la retenue (m³)	Hors Etiage 2019-2020*		
				Debit Autorisé (m³/h)	Volume Autorisé (m³)	Surface Autorisée (ha)
Luys	Cours d'eau	<b>Rivière Luys reunis</b>		45	61280	

points associés

N° PPT	Dpt	Commune	Lieu dit	Cadastre	Dispositif de mesure
12229	40	DONZACQ	Route de Pomarez	F507	WA133A0126

Périmètre Élémentaire (PE)	Type de ressource	Nom ressource	Volume de la retenue (m³)	Hors Etiage 2019-2020*		
				Debit Autorisé (m³/h)	Volume Autorisé (m³)	Surface Autorisée (ha)

**Merci de vérifier les informations ci-dessus. Si des informations s'avèrent erronées, veuillez en informer IRRIGADOUR par retour courrier ou par mél : [accueil@irrigadour.fr](mailto:accueil@irrigadour.fr)**

## AUTORISATIONS DE PRELEVEMENTS AU TITRE DE LA LOI SUR L'EAU CAMPAGNE D'IRRIGATION HORS ETIAGE 2019-2020

Périmètre Élémentaire (PE)	Type de ressource	Nom ressource	Volume de la retenue (m³)	Hors Etiage 2019-2020*		
				Debit Autorisé (m³/h)	Volume Autorisé (m³)	Surface Autorisée (ha)
Luys	Retenue déconnectée	<b>Reservoir CHAPEOU DE DONZACQ (25000 m³)</b>		180	22644	

points associés

N° PPT	Dpt	Commune	Lieu dit	Cadastre	Dispositif de mesure
32043	40	DONZACQ	CHAPEOU	C344	WA133A0077

Périmètre Élémentaire (PE)	Type de ressource	Nom ressource	Volume de la retenue (m³)	Hors Etiage 2019-2020*		
				Debit Autorisé (m³/h)	Volume Autorisé (m³)	Surface Autorisée (ha)
Luys	Cours d'eau	<b>Rivière Chateou</b>		180	26644	6,37

points associés

N° PPT	Dpt	Commune	Lieu dit	Cadastre	Dispositif de mesure
35291	40	DONZACQ	CHAPEOU	C346	Inutile

**Merci de vérifier les informations ci-dessus. Si des informations s'avèrent erronées, veuillez en informer IRRIGADOUR par retour courrier ou par mél : [accueil@irrigadour.fr](mailto:accueil@irrigadour.fr)**

## AUTORISATIONS DE PRELEVEMENTS AU TITRE DE LA LOI SUR L'EAU CAMPAGNE D'IRRIGATION HORS ETIAGE 2019-2020

Société ou nom : EARL METAIRIE DE L'ADOUR	Adresse : 530 chemin de Bazillac	N° Siret : 41986924300016
Nom du gérant : VERGES Jean Pierre		N° CACG : 0
Téléphone : 0562962813	CP et Commune : 65500 VIC-EN-BIGORRE	N° redevable AEAG :
Portable : 0623890008	Mail : verges.jeanpierre@wanadoo.fr	

Périmètre Élémentaire (PE)	Type de ressource	Nom ressource	Volume de la retenue (m³)	Hors Etiage 2019-2020*		
				Debit Autorisé (m³/h)	Volume Autorisé (m³)	Surface Autorisée (ha)
Adour Amont	Nappe d'accompagnement	<b>Nappe alluviale de l'Adour hors Isochrone</b>		55	4500	

points associés

N° PPT	Dpt	Commune	Lieu dit	Cadaastre	Dispositif de mesure
	65	BAZILLAC		E41	ZR7100

**Merci de vérifier les informations ci-dessus. Si des informations s'avèrent erronées, veuillez en informer IRRIGADOUR par retour courrier ou par mél : [accueil@irrigadour.fr](mailto:accueil@irrigadour.fr)**



## AUTORISATIONS DE PRELEVEMENTS AU TITRE DE LA LOI SUR L'EAU CAMPAGNE D'IRRIGATION HORS ETIAGE 2019-2020

Société ou nom : GAEC DE L'ARROS	Adresse : 18 Cami Dous Esquerres	N° Siret : 41992943500016
Nom du gérant : A renseigner A renseigner		N° CACG :
Téléphone : 0562351590	CP et Commune : 65350 AUBAREDE	N° redevable AEAG :
Portable : 0607254626	Mail : gaec.arros@orange.fr	

Périmètre Élémentaire (PE)	Type de ressource	Nom ressource	Volume de la retenue (m³)	Hors Etiage 2019-2020*		
				Debit Autorisé (m³/h)	Volume Autorisé (m³)	Surface Autorisée (ha)
Louet-Arros-Estéous	Cours d'eau	<b>ARROS REALIMENTE</b>		52	15000	

points associés

N° PPT	Dpt	Commune	Lieu dit	Cadastre	Dispositif de mesure
	65	CABANAC			1600173003C

**Merci de vérifier les informations ci-dessus. Si des informations s'avèrent erronées, veuillez en informer IRRIGADOUR par retour courrier ou par mél : [accueil@irrigadour.fr](mailto:accueil@irrigadour.fr)**

## AUTORISATIONS DE PRELEVEMENTS AU TITRE DE LA LOI SUR L'EAU CAMPAGNE D'IRRIGATION HORS ETIAGE 2019-2020

Société ou nom : EARL DE MOURAS	Adresse : 826 ROUTE DE PEBORDE MAISON MOURAS	N° Siret : 42002750000016	
Nom du gérant : MONSIEUR TARANCE		N° CACG : 0	
Téléphone : 0558895366	CP et Commune : 40180 HINX	N° redevable AEAG : 40126405B	
Portable : 0670041253	Mail : 0		

Périmètre Élémentaire (PE)	Type de ressource	Nom ressource	Volume de la retenue (m³)	Hors Etiage 2019-2020*		
				Debit Autorisé (m³/h)	Volume Autorisé (m³)	Surface Autorisée (ha)
Audon-St-Vincent	Cours d'eau	<b>Ruisseau de Laportalotte Q3101050</b>			1500	1,5

points associés

N° PPT	Dpt	Commune	Lieu dit	Cadastre	Dispositif de mesure
39650	40	HINX	LABARTHE	B52	Inutile

Périmètre Élémentaire (PE)	Type de ressource	Nom ressource	Volume de la retenue (m³)	Hors Etiage 2019-2020*		
				Debit Autorisé (m³/h)	Volume Autorisé (m³)	Surface Autorisée (ha)
Audon-St-Vincent	Cours d'eau	<b>Ruisseau BERNIS Q3101070</b>			420	0,3

points associés

N° PPT	Dpt	Commune	Lieu dit	Cadastre	Dispositif de mesure
35538	40	HINX	ANNES	D244	Inutile

**Merci de vérifier les informations ci-dessus. Si des informations s'avèrent erronées, veuillez en informer IRRIGADOUR par retour courrier ou par mél : [accueil@irrigadour.fr](mailto:accueil@irrigadour.fr)**

## AUTORISATIONS DE PRELEVEMENTS AU TITRE DE LA LOI SUR L'EAU CAMPAGNE D'IRRIGATION HORS ETIAGE 2019-2020

Société ou nom : SOULU RAYMONDE	Adresse : CORSEILS	N° Siret :	42010762500014
Nom du gérant : SOULU RAYMONDE		N° CACG :	0
Téléphone : 0558730548	CP et Commune : 40300 ORTHEVIELLE	N° redevable AEAG :	40212407A0
Portable : 00	Mail : 0		

Périmètre Élémentaire (PE)	Type de ressource	Nom ressource	Volume de la retenue (m³)	Hors Etiage 2019-2020*		
				Debit Autorisé (m³/h)	Volume Autorisé (m³)	Surface Autorisée (ha)
St Vincent-Gaves	Nappe souterraine	<b>NAPPE DE L'EOCENE (BEARN)</b>		37	2140	

points associés

N° PPT	Dpt	Commune	Lieu dit	Cadastre	Dispositif de mesure
5919	40	ORTHEVIELLE	CORSEILS	WC33	01231674

**Merci de vérifier les informations ci-dessus. Si des informations s'avèrent erronées, veuillez en informer IRRIGADOUR par retour courrier ou par mél : [accueil@irrigadour.fr](mailto:accueil@irrigadour.fr)**

\*Période hors étiage différente suivant le périmètre élémentaire (PE) : du 01/11 au 30/04 pour les PE 3-140-141-148-149-150-151-152-155 ; pour les autres 01/11 au 31/05

## AUTORISATIONS DE PRELEVEMENTS AU TITRE DE LA LOI SUR L'EAU CAMPAGNE D'IRRIGATION HORS ETIAGE 2019-2020

Société ou nom : DUSSARAT JEAN LUC	Adresse : RUE DES BARTHES	N° Siret : 42022759700028	
Nom du gérant : DUSSARAT JEAN LUC		N° CACG : 0	
Téléphone : 0558747572	CP et Commune : 40100 DAX	N° redevable AEAG : 40088405A0	
Portable : 00	Mail : 0		

Périmètre Élémentaire (PE)	Type de ressource	Nom ressource	Volume de la retenue (m³)	Hors Etiage 2019-2020*		
				Debit Autorisé (m³/h)	Volume Autorisé (m³)	Surface Autorisée (ha)
St Vincent-Gaves	Nappe d'accompagnement	<b>NAPPE ALLUVIALE DES TERRASSES RECENTES</b>		30		

points associés

N° PPT	Dpt	Commune	Lieu dit	Cadastre	Dispositif de mesure
2240	40	DAX	COUSTAOU	BY103	WA0113727

**Merci de vérifier les informations ci-dessus. Si des informations s'avèrent erronées, veuillez en informer IRRIGADOUR par retour courrier ou par mél : [accueil@irrigadour.fr](mailto:accueil@irrigadour.fr)**

## AUTORISATIONS DE PRELEVEMENTS AU TITRE DE LA LOI SUR L'EAU CAMPAGNE D'IRRIGATION HORS ETIAGE 2019-2020

Société ou nom : SOURIAT COLETTE	Adresse : 137 RUE BAULOS	N° Siret : 42022884300017	
Nom du gérant : SOURIAT COLETTE		N° CACG : 0	
Téléphone : 0556307792	CP et Commune : 33140 CADAUJAC	N° redevable AEAG : 40140403B0	
Portable : 00	Mail : colette.souriat@orange.fr		

Périmètre Élémentaire (PE)	Type de ressource	Nom ressource	Volume de la retenue (m³)	Hors Etiage 2019-2020*		
				Debit Autorisé (m³/h)	Volume Autorisé (m³)	Surface Autorisée (ha)
Douze Amont	Cours d'eau	<b>Rivière Sable</b>			60000	48

points associés

N° PPT	Dpt	Commune	Lieu dit	Cadastré	Dispositif de mesure
35956	40	LAGRANGE	LE SABLE	C386	Inutile

**Merci de vérifier les informations ci-dessus. Si des informations s'avèrent erronées, veuillez en informer IRRIGADOUR par retour courrier ou par mél : [accueil@irrigadour.fr](mailto:accueil@irrigadour.fr)**

\*Période hors étiage différente suivant le périmètre élémentaire (PE) : du 01/11 au 30/04 pour les PE 3-140-141-148-149-150-151-152-155 ; pour les autres 01/11 au 31/05

## AUTORISATIONS DE PRELEVEMENTS AU TITRE DE LA LOI SUR L'EAU CAMPAGNE D'IRRIGATION HORS ETIAGE 2019-2020

Société ou nom : BOSARO ALAIN	Adresse : 1260 CHEMIN DE LAMENCHAOU A NOUSTE	N° Siret : 42022898300011	
Nom du gérant : BOSARO ALAIN		N° CACG : 0	
Téléphone : 0558799191	CP et Commune : 40800 LATRILLE	N° redevable AEAG : 40146403A	
Portable : 0631844194	Mail : 0		

Périmètre Élémentaire (PE)	Type de ressource	Nom ressource	Volume de la retenue (m³)	Hors Etiage 2019-2020*		
				Debit Autorisé (m³/h)	Volume Autorisé (m³)	Surface Autorisée (ha)
Aire Aval-Audon	Source	<b>SOURCE ET RUISSELLEMENT</b>			5000	3,6

points associés

N° PPT	Dpt	Commune	Lieu dit	Cadastre	Dispositif de mesure
33654	40	LATRILLE	A NOUSTE	ZL32	Inutile

**Merci de vérifier les informations ci-dessus. Si des informations s'avèrent erronées, veuillez en informer IRRIGADOUR par retour courrier ou par mél : [accueil@irrigadour.fr](mailto:accueil@irrigadour.fr)**

## AUTORISATIONS DE PRELEVEMENTS AU TITRE DE LA LOI SUR L'EAU CAMPAGNE D'IRRIGATION HORS ETIAGE 2019-2020

Société ou nom : MOREL PIERRE	Adresse : 1210 ROUTE DE GAUBE CHÂTEAU DE GAUBE	N° Siret : 42023044300012	
Nom du gérant : MOREL PIERRE		N° CACG : 0	
Téléphone : 0558031228	CP et Commune : 40190 PERQUIE	N° redevable AEAG : 40221403A	
Portable : 00	Mail : 0		

				Hors Etiage 2019-2020*		
Périmètre Élémentaire (PE)	Type de ressource	Nom ressource	Volume de la retenue (m³)	Débit Autorisé (m³/h)	Volume Autorisé (m³)	Surface Autorisée (ha)
Midour Aval	Cours d'eau	<b>Rivière Gaube (affit Midour)</b>			84000	56

points associés

N° PPT	Dpt	Commune	Lieu dit	Cadastré	Dispositif de mesure
35423	40	PERQUIE	GAUBE	E251	Inutile

**Merci de vérifier les informations ci-dessus. Si des informations s'avèrent erronées, veuillez en informer IRRIGADOUR par retour courrier ou par mél : [accueil@irrigadour.fr](mailto:accueil@irrigadour.fr)**

\*Période hors étiage différente suivant le périmètre élémentaire (PE) : du 01/11 au 30/04 pour les PE 3-140-141-148-149-150-151-152-155 ; pour les autres 01/11 au 31/05

## AUTORISATIONS DE PRELEVEMENTS AU TITRE DE LA LOI SUR L'EAU CAMPAGNE D'IRRIGATION HORS ETIAGE 2019-2020

Société ou nom : LEGLISE HERVE	Adresse : 426 ROUTE NATIONALE 117 LES GRILLONS	N° Siret : 42023087200012	
Nom du gérant : LEGLISE HERVE		N° CACG : 0	
Téléphone : 0558891705	CP et Commune : 40300 PORT-DE-LANNE	N° redevable AEAG :	
Portable : 0615616621	Mail : 0		

Périmètre Élémentaire (PE)	Type de ressource	Nom ressource	Volume de la retenue (m³)	Hors Etiage 2019-2020*		
				Debit Autorisé (m³/h)	Volume Autorisé (m³)	Surface Autorisée (ha)
St Vincent-Gaves	Cours d'eau	<b>Riviere Adour</b>		60	3600	

points associés

N° PPT	Dpt	Commune	Lieu dit	Cadastre	Dispositif de mesure
4140940	40	PORT-DE-LANNE	LES ARRIBES	AP164	WA103A284

**Merci de vérifier les informations ci-dessus. Si des informations s'avèrent erronées, veuillez en informer IRRIGADOUR par retour courrier ou par mél : [accueil@irrigadour.fr](mailto:accueil@irrigadour.fr)**



## AUTORISATIONS DE PRELEVEMENTS AU TITRE DE LA LOI SUR L'EAU CAMPAGNE D'IRRIGATION HORS ETIAGE 2019-2020

Société ou nom : LACROIX ALAIN	Adresse : 159 CHEMIN DE LARTIGOT	N° Siret : 42023133400012
Nom du gérant : LACROIX ALAIN		N° CACG :
Téléphone : 0558454052	CP et Commune : 40270 RENUNG	N° redevable AEAG : 40240414B
Portable : 00	Mail : 0	

Périmètre Élémentaire (PE)	Type de ressource	Nom ressource	Volume de la retenue (m³)	Hors Etiage 2019-2020*		
				Debit Autorisé (m³/h)	Volume Autorisé (m³)	Surface Autorisée (ha)
Aire Aval-Audon	Cours d'eau	<b>Rivière BOIS DES PINS</b>			25000	18,5

points associés

N° PPT	Dpt	Commune	Lieu dit	Cadastre	Dispositif de mesure
32924	40	RENUNG	LE LANAS	H65	Inutile

Périmètre Élémentaire (PE)	Type de ressource	Nom ressource	Volume de la retenue (m³)	Hors Etiage 2019-2020*		
				Debit Autorisé (m³/h)	Volume Autorisé (m³)	Surface Autorisée (ha)
Aire Aval-Audon	Source	<b>SOURCE ET RUISSELLEMENT</b>			10000	8,33

points associés

N° PPT	Dpt	Commune	Lieu dit	Cadastre	Dispositif de mesure
38926	40	LARRIVIERE-SAINT-SAVIN	BLANQUEFORT	C699	Inutile

**Merci de vérifier les informations ci-dessus. Si des informations s'avèrent erronées, veuillez en informer IRRIGADOUR par retour courrier ou par mél : [accueil@irrigadour.fr](mailto:accueil@irrigadour.fr)**

\*Période hors étiage différente suivant le périmètre élémentaire (PE) : du 01/11 au 30/04 pour les PE 3-140-141-148-149-150-151-152-155 ; pour les autres 01/11 au 31/05

## AUTORISATIONS DE PRELEVEMENTS AU TITRE DE LA LOI SUR L'EAU CAMPAGNE D'IRRIGATION HORS ETIAGE 2019-2020

Société ou nom : DARROUY JEAN LUC	Adresse : 1080 ROUTE D'AROUILLE LE BAYLE	N° Siret : 42023183900010	
Nom du gérant : DARROUY JEAN LUC		N° CACG :	
Téléphone : 0558446725	CP et Commune : 40240 SAINT-JUSTIN	N° redevable AEAG :	40267433A
Portable : 0670129456	Mail : jl.darrouy@orange.fr		

Périmètre Élémentaire (PE)	Type de ressource	Nom ressource	Volume de la retenue (m³)	Hors Etiage 2019-2020*		
				Debit Autorisé (m³/h)	Volume Autorisé (m³)	Surface Autorisée (ha)
Douze Amont	Cours d'eau	<b>Rivière MILLET</b>			8820	5,9

points associés

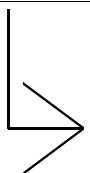
N° PPT	Dpt	Commune	Lieu dit	Cadastre	Dispositif de mesure
39939	40	SAINT-JUSTIN	ARROUILH	M419	932698

**Merci de vérifier les informations ci-dessus. Si des informations s'avèrent erronées, veuillez en informer IRRIGADOUR par retour courrier ou par mél : [accueil@irrigadour.fr](mailto:accueil@irrigadour.fr)**

## AUTORISATIONS DE PRELEVEMENTS AU TITRE DE LA LOI SUR L'EAU CAMPAGNE D'IRRIGATION HORS ETIAGE 2019-2020

Société ou nom : DALAT XAVIER	Adresse : 2 chemin Saint Ferreol	N° Siret : 42035515800015
Nom du gérant : DALAT Xavier		N° CACG : 0
Téléphone : 0	CP et Commune : 65800 CHIS	N° redevable AEAG :
Portable : 0608920130	Mail : 0	

Périmètre Élémentaire (PE)	Type de ressource	Nom ressource	Volume de la retenue (m³)	Hors Etiage 2019-2020*		
				Debit Autorisé (m³/h)	Volume Autorisé (m³)	Surface Autorisée (ha)
Adour Amont	Cours d'eau	<b>Graviere de CHIS</b>		40	4200	



points associés

N° PPT	Dpt	Commune	Lieu dit	Cadastre	Dispositif de mesure
	65	CHIS		C1	ZR2519

**Merci de vérifier les informations ci-dessus. Si des informations s'avèrent erronées, veuillez en informer IRRIGADOUR par retour courrier ou par mél : [accueil@irrigadour.fr](mailto:accueil@irrigadour.fr)**

\*Période hors étiage différente suivant le périmètre élémentaire (PE) : du 01/11 au 30/04 pour les PE 3-140-141-148-149-150-151-152-155 ; pour les autres 01/11 au 31/05

## AUTORISATIONS DE PRELEVEMENTS AU TITRE DE LA LOI SUR L'EAU CAMPAGNE D'IRRIGATION HORS ETIAGE 2019-2020

Société ou nom : DESQUIBES DOMINIQUE	Adresse : MILLERE	N° Siret : 42040751200011	
Nom du gérant : DESQUIBES DOMINIQUE		N° CACG : 0	
Téléphone : 0558069423	CP et Commune : 40090 SAINT-PERDON	N° redevable AEAG : 40280401B	
Portable : 0786295989	Mail : 0		

Périmètre Élémentaire (PE)	Type de ressource	Nom ressource	Volume de la retenue (m³)	Hors Etiage 2019-2020*		
				Debit Autorisé (m³/h)	Volume Autorisé (m³)	Surface Autorisée (ha)
Aval-Campagne	Source	<b>SOURCE ET RUISSELLEMENT</b>			60003	

points associés

N° PPT	Dpt	Commune	Lieu dit	Cadastre	Dispositif de mesure
38839	40	SAINT-PERDON	MINJOMBAYLE	AN160	Inutile

**Merci de vérifier les informations ci-dessus. Si des informations s'avèrent erronées, veuillez en informer IRRIGADOUR par retour courrier ou par mél : [accueil@irrigadour.fr](mailto:accueil@irrigadour.fr)**

## AUTORISATIONS DE PRELEVEMENTS AU TITRE DE LA LOI SUR L'EAU CAMPAGNE D'IRRIGATION HORS ETIAGE 2019-2020

Société ou nom : EARL DE GUICHOT	Adresse : 739 ROUTE DE GUICHOT	N° Siret : 42096137700017
Nom du gérant : DESCAMPS ISABELLE		N° CACG : 0
Téléphone : 0558895371	CP et Commune : 40180 SORT-EN-CHALOSSE	N° redevable AEAG : 40308403C
Portable : 0689639010	Mail : guichot2@wanadoo.fr	

Périmètre Élémentaire (PE)	Type de ressource	Nom ressource	Volume de la retenue (m³)	Hors Etiage 2019-2020*		
				Debit Autorisé (m³/h)	Volume Autorisé (m³)	Surface Autorisée (ha)
Luys	Cours d'eau	<b>Rivière JOUANDEOU Q3421180</b>			30000	24

points associés

N° PPT	Dpt	Commune	Lieu dit	Cadastre	Dispositif de mesure
35537	40	SORT-EN-CHALOSSE	BERDUC	F384	Inutile

Périmètre Élémentaire (PE)	Type de ressource	Nom ressource	Volume de la retenue (m³)	Hors Etiage 2019-2020*		
				Debit Autorisé (m³/h)	Volume Autorisé (m³)	Surface Autorisée (ha)
Luys	Cours d'eau	<b>Ruisseau affluent Luy Q3411180</b>			33000	17,36

points associés

N° PPT	Dpt	Commune	Lieu dit	Cadastre	Dispositif de mesure
35541	40	SORT-EN-CHALOSSE	GUICHOT	F341	Inutile

**Merci de vérifier les informations ci-dessus. Si des informations s'avèrent erronées, veuillez en informer IRRIGADOUR par retour courrier ou par mél : [accueil@irrigadour.fr](mailto:accueil@irrigadour.fr)**

## AUTORISATIONS DE PRELEVEMENTS AU TITRE DE LA LOI SUR L'EAU CAMPAGNE D'IRRIGATION HORS ETIAGE 2019-2020

Société ou nom : EARL FERME DE PAILLON	Adresse : PAILLON	N° Siret : 42097148300011
Nom du gérant : LABARTHE FREDERIC		N° CACG : 0
Téléphone : 0558986615	CP et Commune : 40380 POYARTIN	N° redevable AEAG :
Portable : 0670306628	Mail : paillon@wanadoo.fr	

Périmètre Élémentaire (PE)	Type de ressource	Nom ressource	Volume de la retenue (m³)	Hors Etiage 2019-2020*		
				Debit Autorisé (m³/h)	Volume Autorisé (m³)	Surface Autorisée (ha)
Luys	Source	<b>SOURCE ET RUISSELLEMENT</b>			4000	3,33

points associés

N° PPT	Dpt	Commune	Lieu dit	Cadastre	Dispositif de mesure
37816	40	POYARTIN	LOLOM		02WZ1024756

**Merci de vérifier les informations ci-dessus. Si des informations s'avèrent erronées, veuillez en informer IRRIGADOUR par retour courrier ou par mél : [accueil@irrigadour.fr](mailto:accueil@irrigadour.fr)**

## AUTORISATIONS DE PRELEVEMENTS AU TITRE DE LA LOI SUR L'EAU CAMPAGNE D'IRRIGATION HORS ETIAGE 2019-2020

Société ou nom : LESBARRERES JEAN-MICHEL      Adresse : 121 CHEMIN DE BARBE      N° Siret : 42125245300012  
 Nom du gérant : LESBARRERES JEAN-MICHEL      N° CACG : 0  
 Téléphone : 0      CP et Commune : 40700 HAGETMAU      N° redevable AEAG :  
 Portable : 0687290406      Mail : jean-michel.lesbarreres7@orange.fr

Périmètre Élémentaire (PE)	Type de ressource	Nom ressource	Volume de la retenue (m³)	Hors Etiage 2019-2020*		
				Debit Autorisé (m³/h)	Volume Autorisé (m³)	Surface Autorisée (ha)
Louts	Cours d'eau	<b>Rivière SAINT-PIERRE</b>			28000	22

points associés

N° PPT	Dpt	Commune	Lieu dit	Cadastre	Dispositif de mesure
39337	40	MONTAUT	GUINLE	E471	Inutile

**Merci de vérifier les informations ci-dessus. Si des informations s'avèrent erronées, veuillez en informer IRRIGADOUR par retour courrier ou par mél : [accueil@irrigadour.fr](mailto:accueil@irrigadour.fr)**

\*Période hors étiage différente suivant le périmètre élémentaire (PE) : du 01/11 au 30/04 pour les PE 3-140-141-148-149-150-151-152-155 ; pour les autres 01/11 au 31/05

## AUTORISATIONS DE PRELEVEMENTS AU TITRE DE LA LOI SUR L'EAU CAMPAGNE D'IRRIGATION HORS ETIAGE 2019-2020

Société ou nom : ENGLEZIO CAROLE	Adresse : Quartier Lashontans	N° Siret : 42130539200019	
Nom du gérant : ENGLEZIO Carole		N° CACG :	
Téléphone : 0562088342	CP et Commune : 32110 CAUPENNE-D'ARMAGNAC	N° redevable AEAG :	32094405B
Portable : 0671171074	Mail : carole.englezio@orange.fr		

Périmètre Élémentaire (PE)	Type de ressource	Nom ressource	Volume de la retenue (m³)	Hors Etiage 2019-2020*		
				Débit Autorisé (m³/h)	Volume Autorisé (m³)	Surface Autorisée (ha)
Midour Amont	Cours d'eau	<b>MIDOUR AMONT REALIMENTE</b>		43	15000	

points associés

N° PPT	Dpt	Commune	Lieu dit	Cadaastre	Dispositif de mesure
	32	CAUPENNE-D'ARMAGNAC	BROUQUEROUS	AE56	03WLI81131

**Merci de vérifier les informations ci-dessus. Si des informations s'avèrent erronées, veuillez en informer IRRIGADOUR par retour courrier ou par mél : [accueil@irrigadour.fr](mailto:accueil@irrigadour.fr)**



## AUTORISATIONS DE PRELEVEMENTS AU TITRE DE LA LOI SUR L'EAU CAMPAGNE D'IRRIGATION HORS ETIAGE 2019-2020

Société ou nom : EARL DU BIELLE	Adresse : 2610 ROUTE DE TILH	N° Siret : 42145577500013
Nom du gérant : LALANNE PASCAL		N° CACG : 0
Téléphone : 0558918582	CP et Commune : 40360 POMAREZ	N° redevable AEAG : 40228410B
Portable : 0680377612	Mail : pasginoulal@club-internet.fr	

Périmètre Élémentaire (PE)	Type de ressource	Nom ressource	Volume de la retenue (m³)	Hors Etiage 2019-2020*		
				Debit Autorisé (m³/h)	Volume Autorisé (m³)	Surface Autorisée (ha)
Luys	Cours d'eau	<b>Rivière Larrîou</b>			14000	14

points associés

N° PPT	Dpt	Commune	Lieu dit	Cadastre	Dispositif de mesure
36059	40	POMAREZ	SOUBIELLE	ZI59	Inutile

Périmètre Élémentaire (PE)	Type de ressource	Nom ressource	Volume de la retenue (m³)	Hors Etiage 2019-2020*		
				Debit Autorisé (m³/h)	Volume Autorisé (m³)	Surface Autorisée (ha)
Luys	Cours d'eau	<b>Rivière MOULIN DE HITON</b>			5000	5

points associés

N° PPT	Dpt	Commune	Lieu dit	Cadastre	Dispositif de mesure
36060	40	POMAREZ	POURSIIOUS		Inutile

Périmètre Élémentaire (PE)	Type de ressource	Nom ressource	Volume de la retenue (m³)	Hors Etiage 2019-2020*		
				Debit Autorisé (m³/h)	Volume Autorisé (m³)	Surface Autorisée (ha)

**Merci de vérifier les informations ci-dessus. Si des informations s'avèrent erronées, veuillez en informer IRRIGADOUR par retour courrier ou par mél : [accueil@irrigadour.fr](mailto:accueil@irrigadour.fr)**

## AUTORISATIONS DE PRELEVEMENTS AU TITRE DE LA LOI SUR L'EAU CAMPAGNE D'IRRIGATION HORS ETIAGE 2019-2020

Périmètre Élémentaire (PE)	Type de ressource	Nom ressource	Volume de la retenue (m³)	Hors Etiage 2019-2020*		
				Debit Autorisé (m³/h)	Volume Autorisé (m³)	Surface Autorisée (ha)
Luys	Cours d'eau	<b>Rivière Larrigand</b>			3000	3

points associés

N° PPT	Dpt	Commune	Lieu dit	Cadastre	Dispositif de mesure
39651	40	POMAREZ	LABASQUE	D205	Inutile

**Merci de vérifier les informations ci-dessus. Si des informations s'avèrent erronées, veuillez en informer IRRIGADOUR par retour courrier ou par mél : [accueil@irrigadour.fr](mailto:accueil@irrigadour.fr)**

## AUTORISATIONS DE PRELEVEMENTS AU TITRE DE LA LOI SUR L'EAU CAMPAGNE D'IRRIGATION HORS ETIAGE 2019-2020

Société ou nom : EARL DUFFAU SERGE	Adresse : Village	N° Siret : 42166955700017
Nom du gérant : DUFFAU Serge		N° CACG :
Téléphone : 0562693758	CP et Commune : 32230 LADEVEZE-RIVIERE	N° redevable AEAG : 32174402B
Portable : 0670264329	Mail : duffau-serge@orange.fr	

Périmètre Élémentaire (PE)	Type de ressource	Nom ressource	Volume de la retenue (m³)	Hors Etiage 2019-2020*		
				Debit Autorisé (m³/h)	Volume Autorisé (m³)	Surface Autorisée (ha)
Louet-Arros-Estéous	Cours d'eau	<b>ARROS REALIMENTE</b>		36	5000	2,63

points associés

N° PPT	Dpt	Commune	Lieu dit	Cadastre	Dispositif de mesure
	32	LADEVEZE-RIVIERE			16002570082

**Merci de vérifier les informations ci-dessus. Si des informations s'avèrent erronées, veuillez en informer IRRIGADOUR par retour courrier ou par mél : [accueil@irrigadour.fr](mailto:accueil@irrigadour.fr)**

\*Période hors étiage différente suivant le périmètre élémentaire (PE) : du 01/11 au 30/04 pour les PE 3-140-141-148-149-150-151-152-155 ; pour les autres 01/11 au 31/05

## AUTORISATIONS DE PRELEVEMENTS AU TITRE DE LA LOI SUR L'EAU CAMPAGNE D'IRRIGATION HORS ETIAGE 2019-2020

Société ou nom : LAMOULIE YVES	Adresse : MOUNE	N° Siret : 42188519500014	
Nom du gérant : LAMOULIE YVES		N° CACG : 0	
Téléphone : 0558456816	CP et Commune : 40240 VIELLE-SOUBIRAN	N° redevable AEAG : 40327410B	
Portable : 00	Mail : 0		

Périmètre Élémentaire (PE)	Type de ressource	Nom ressource	Volume de la retenue (m³)	Hors Etiage 2019-2020*		
				Debit Autorisé (m³/h)	Volume Autorisé (m³)	Surface Autorisée (ha)
Douze Aval	Cours d'eau	<b>Riviere Goutaille</b>			120006	

points associés

N° PPT	Dpt	Commune	Lieu dit	Cadastre	Dispositif de mesure
3579640		VIELLE-SOUBIRAN	MOUNIC	AC71	Inutile

**Merci de vérifier les informations ci-dessus. Si des informations s'avèrent erronées, veuillez en informer IRRIGADOUR par retour courrier ou par mél : [accueil@irrigadour.fr](mailto:accueil@irrigadour.fr)**

\*Période hors étiage différente suivant le périmètre élémentaire (PE) : du 01/11 au 30/04 pour les PE 3-140-141-148-149-150-151-152-155 ; pour les autres 01/11 au 31/05

## AUTORISATIONS DE PRELEVEMENTS AU TITRE DE LA LOI SUR L'EAU CAMPAGNE D'IRRIGATION HORS ETIAGE 2019-2020

Société ou nom : EARL DE L'OSSAU	Adresse : 174 CHEMIN DE MESTRE	N° Siret : 42201605500010	
Nom du gérant : CAPDEVILLE EVELYNE		N° CACG : 0	
Téléphone : 0558980847	CP et Commune : 40290 HABAS	N° redevable AEAG : 40118400B	
Portable : 00	Mail : jpkivi@orange.fr		

Périmètre Élémentaire (PE)	Type de ressource	Nom ressource	Volume de la retenue (m³)	Hors Etiage 2019-2020*		
				Debit Autorisé (m³/h)	Volume Autorisé (m³)	Surface Autorisée (ha)
Luys	Cours d'eau	<b>Rivière LESPARRE Q3431070</b>			62115	

points associés

N° PPT	Dpt	Commune	Lieu dit	Cadastre	Dispositif de mesure
35248	40	HABAS	SINTOT	C961	Inutile

**Merci de vérifier les informations ci-dessus. Si des informations s'avèrent erronées, veuillez en informer IRRIGADOUR par retour courrier ou par mél : [accueil@irrigadour.fr](mailto:accueil@irrigadour.fr)**

## AUTORISATIONS DE PRELEVEMENTS AU TITRE DE LA LOI SUR L'EAU CAMPAGNE D'IRRIGATION HORS ETIAGE 2019-2020

Société ou nom : EARL DU HAZA	Adresse : HAZA	N° Siret : 42201617000017	
Nom du gérant : JUSTES BENOIT		N° CACG : 0	
Téléphone : 0558977235	CP et Commune : 40250 SAINT-AUBIN	N° redevable AEAG : 40249410B	
Portable : 0612261294	Mail : contact@ferme-du-haza.fr		

Périmètre Élémentaire (PE)	Type de ressource	Nom ressource	Volume de la retenue (m³)	Hors Etiage 2019-2020*		
				Debit Autorisé (m³/h)	Volume Autorisé (m³)	Surface Autorisée (ha)
Louts	Source	<b>SOURCE ET RUISSELLEMENT</b>			10000	10

points associés

N° PPT	Dpt	Commune	Lieu dit	Cadastre	Dispositif de mesure
35437	40	SAINT-AUBIN	LESMARLLERES	ZI58	Inutile

Périmètre Élémentaire (PE)	Type de ressource	Nom ressource	Volume de la retenue (m³)	Hors Etiage 2019-2020*		
				Debit Autorisé (m³/h)	Volume Autorisé (m³)	Surface Autorisée (ha)
Louts	Source	<b>SOURCE ET RUISSELLEMENT</b>			20000	18

points associés

N° PPT	Dpt	Commune	Lieu dit	Cadastre	Dispositif de mesure
35438	40	SAINT-AUBIN	ROBERT	ZI40	Inutile

**Merci de vérifier les informations ci-dessus. Si des informations s'avèrent erronées, veuillez en informer IRRIGADOUR par retour courrier ou par mél : [accueil@irrigadour.fr](mailto:accueil@irrigadour.fr)**

## AUTORISATIONS DE PRELEVEMENTS AU TITRE DE LA LOI SUR L'EAU CAMPAGNE D'IRRIGATION HORS ETIAGE 2019-2020

Société ou nom : GALVAN ELIETTE	Adresse : 8 RUE DU CHENE	N° Siret : 42213873500010	
Nom du gérant : GALVAN Eliette		N° CACG : 0	
Téléphone : 0	CP et Commune : 65390 AURENSAN	N° redevable AEAG :	
Portable : 0609785071	Mail : jeanclaude-galvan@hotmail.fr		

Périmètre Élémentaire (PE)	Type de ressource	Nom ressource	Volume de la retenue (m³)	Hors Etiage 2019-2020*		
				Débit Autorisé (m³/h)	Volume Autorisé (m³)	Surface Autorisée (ha)
Adour Amont	Nappe d'accompagnement	<b>Nappe alluviale de l'Adour hors Isochrone</b>		50	1000	

points associés

N° PPT	Dpt	Commune	Lieu dit	Cadastre	Dispositif de mesure
	65	AURENSAN		D243	WA033A069
	65	AURENSAN		D174	ZR1938

**Merci de vérifier les informations ci-dessus. Si des informations s'avèrent erronées, veuillez en informer IRRIGADOUR par retour courrier ou par mél : [accueil@irrigadour.fr](mailto:accueil@irrigadour.fr)**

\*Période hors étiage différente suivant le périmètre élémentaire (PE) : du 01/11 au 30/04 pour les PE 3-140-141-148-149-150-151-152-155 ; pour les autres 01/11 au 31/05

## AUTORISATIONS DE PRELEVEMENTS AU TITRE DE LA LOI SUR L'EAU CAMPAGNE D'IRRIGATION HORS ETIAGE 2019-2020

Société ou nom : EARL DU GRAND COMTE	Adresse : 8 chemin des Contes	N° Siret : 42216241200015	
Nom du gérant : LASCABANNES Sylvie		N° CACG : 0	
Téléphone : 0562319832	CP et Commune : 65700 MADIRAN	N° redevable AEAG :	
Portable : 0685721900	Mail : haillot.lascabannes@gmail.com		

Périmètre Élémentaire (PE)	Type de ressource	Nom ressource	Volume de la retenue (m³)	Hors Etiage 2019-2020*		
				Debit Autorisé (m³/h)	Volume Autorisé (m³)	Surface Autorisée (ha)
Adour Amont	Cours d'eau	<b>ADOUR CANAUX ET SES AFFLUENTS</b>		60	10000	5,26

points associés

N° PPT	Dpt	Commune	Lieu dit	Cadastre	Dispositif de mesure
	65	MADIRAN		A3	WZI024941

**Merci de vérifier les informations ci-dessus. Si des informations s'avèrent erronées, veuillez en informer IRRIGADOUR par retour courrier ou par mél : [accueil@irrigadour.fr](mailto:accueil@irrigadour.fr)**



## AUTORISATIONS DE PRELEVEMENTS AU TITRE DE LA LOI SUR L'EAU CAMPAGNE D'IRRIGATION HORS ETIAGE 2019-2020

Société ou nom : EARL DU TAUZIA	Adresse : TAUZIA	N° Siret : 42242533000012	
Nom du gérant : LAMAISON VERONIQUE		N° CACG : 0	
Téléphone : 0558731630	CP et Commune : 40300 BELUS	N° redevable AEAG : 40034404C0	
Portable : 0603032511	Mail : lamaison.tauzia@orange.fr		

Périmètre Élémentaire (PE)	Type de ressource	Nom ressource	Volume de la retenue (m³)	Hors Etiage 2019-2020*		
				Debit Autorisé (m³/h)	Volume Autorisé (m³)	Surface Autorisée (ha)
St Vincent-Gaves	Retenue déconnectée	<b>Reservoir TAUZIA (7000m³)</b>		60	6000	

points associés

N° PPT	Dpt	Commune	Lieu dit	Cadastre	Dispositif de mesure
11955	40	BELUS	TAUZIA	B77	14ACJ109860

**Merci de vérifier les informations ci-dessus. Si des informations s'avèrent erronées, veuillez en informer IRRIGADOUR par retour courrier ou par mél : [accueil@irrigadour.fr](mailto:accueil@irrigadour.fr)**

\*Période hors étiage différente suivant le périmètre élémentaire (PE) : du 01/11 au 30/04 pour les PE 3-140-141-148-149-150-151-152-155 ; pour les autres 01/11 au 31/05

## AUTORISATIONS DE PRELEVEMENTS AU TITRE DE LA LOI SUR L'EAU CAMPAGNE D'IRRIGATION HORS ETIAGE 2019-2020

Société ou nom : DUFOURCQ JEROME	Adresse : 2557 ROUTE DU DUPERE	N° Siret : 42246518700017	
Nom du gérant : DUFOURCQ JEROME		N° CACG : 0	
Téléphone : 0558895046	CP et Commune : 40380 POYARTIN	N° redevable AEAG : 40236426A	
Portable : 00	Mail : dufourcq.jerome@orange.fr		

Périmètre Élémentaire (PE)	Type de ressource	Nom ressource	Volume de la retenue (m³)	Hors Etiage 2019-2020*		
				Debit Autorisé (m³/h)	Volume Autorisé (m³)	Surface Autorisée (ha)
Luys	Source	<b>SOURCE ET RUISSELLEMENT</b>			96008	

points associés

N° PPT	Dpt	Commune	Lieu dit	Cadastré	Dispositif de mesure
36216	40	POYARTIN	ESTEBENON	A214	Inutile

**Merci de vérifier les informations ci-dessus. Si des informations s'avèrent erronées, veuillez en informer IRRIGADOUR par retour courrier ou par mél : [accueil@irrigadour.fr](mailto:accueil@irrigadour.fr)**

## AUTORISATIONS DE PRELEVEMENTS AU TITRE DE LA LOI SUR L'EAU CAMPAGNE D'IRRIGATION HORS ETIAGE 2019-2020

Société ou nom : PEYRES ISABELLE	Adresse : ROUTE DE HASTINGUES	N° Siret : 42262644000016	
Nom du gérant : PEYRES ISABELLE		N° CACG : 0	
Téléphone : 0558731138	CP et Commune : 40300 PEYREHORADE	N° redevable AEAG : 40224030A	
Portable : 0678136277	Mail : 0		

Périmètre Élémentaire (PE)	Type de ressource	Nom ressource	Volume de la retenue (m³)	Hors Etiage 2019-2020*		
				Debit Autorisé (m³/h)	Volume Autorisé (m³)	Surface Autorisée (ha)
St Vincent-Gaves	Cours d'eau	<b>Riviere Adour</b>			1500	1,2

points associés

N° PPT	Dpt	Commune	Lieu dit	Cadastre	Dispositif de mesure
39611	40	SAINT-ETIENNE-D'ORTHE	CASTERA	C635	Inutile

**Merci de vérifier les informations ci-dessus. Si des informations s'avèrent erronées, veuillez en informer IRRIGADOUR par retour courrier ou par mél : [accueil@irrigadour.fr](mailto:accueil@irrigadour.fr)**

## AUTORISATIONS DE PRELEVEMENTS AU TITRE DE LA LOI SUR L'EAU CAMPAGNE D'IRRIGATION HORS ETIAGE 2019-2020

Société ou nom : SCEA LES ACTINIDIAS	Adresse : LARMAGNAC	N° Siret : 42265828600014	
Nom du gérant : DULAU FILLON MARTINE		N° CACG : 0	
Téléphone : 0558790379	CP et Commune : 40700 LACRABE	N° redevable AEAG : 40138401B0	
Portable : 0687100401	Mail : l.dulau@wanadoo.fr		

Périmètre Élémentaire (PE)	Type de ressource	Nom ressource	Volume de la retenue (m³)	Hors Etiage 2019-2020*		
				Debit Autorisé (m³/h)	Volume Autorisé (m³)	Surface Autorisée (ha)
Luys	Cours d'eau	<b>Ruisseau affluent Lacrabe Q3251030</b>			94002	

points associés

N° PPT	Dpt	Commune	Lieu dit	Cadastre	Dispositif de mesure
40646	40	LACRABE	LARMAGNAC	A540	Inutile

Périmètre Élémentaire (PE)	Type de ressource	Nom ressource	Volume de la retenue (m³)	Hors Etiage 2019-2020*		
				Debit Autorisé (m³/h)	Volume Autorisé (m³)	Surface Autorisée (ha)
Luys	Retenue déconnectée	<b>Reservoir LARMAGNAC (6 000 m³)</b>		250		

points associés

N° PPT	Dpt	Commune	Lieu dit	Cadastre	Dispositif de mesure
40647	40	LACRABE	LARMAGNAC	A45	2006

**Merci de vérifier les informations ci-dessus. Si des informations s'avèrent erronées, veuillez en informer IRRIGADOUR par retour courrier ou par mél : [accueil@irrigadour.fr](mailto:accueil@irrigadour.fr)**

## AUTORISATIONS DE PRELEVEMENTS AU TITRE DE LA LOI SUR L'EAU CAMPAGNE D'IRRIGATION HORS ETIAGE 2019-2020

Société ou nom : EARL CAPMARTIN GUY	Adresse : Le Couvent	N° Siret : 42273505000011	
Nom du gérant : CAPMARTIN Guy		N° CACG : 0	
Téléphone : 0562698788	CP et Commune : 32400 MAUMUSSON-LAGUIAN	N° redevable AEAG : 32245402B	
Portable : 0608096853	Mail : capmartinguy@yahoo.fr		

Périmètre Élémentaire (PE)	Type de ressource	Nom ressource	Volume de la retenue (m³)	Hors Etiage 2019-2020*		
				Debit Autorisé (m³/h)	Volume Autorisé (m³)	Surface Autorisée (ha)
Adour Amont	Retenue déconnectée	<b>Mounic_32245001</b>		40	20000	

points associés

N° PPT	Dpt	Commune	Lieu dit	Cadastre	Dispositif de mesure
	32	MAUMUSSON-LAGUIAN	Mounic		ZR3818

Périmètre Élémentaire (PE)	Type de ressource	Nom ressource	Volume de la retenue (m³)	Hors Etiage 2019-2020*		
				Debit Autorisé (m³/h)	Volume Autorisé (m³)	Surface Autorisée (ha)
Adour Amont	Cours d'eau	<b>LE BERGON</b>		40	20000	

points associés

N° PPT	Dpt	Commune	Lieu dit	Cadastre	Dispositif de mesure
	32	CANNET			ZR3818

**Merci de vérifier les informations ci-dessus. Si des informations s'avèrent erronées, veuillez en informer IRRIGADOUR par retour courrier ou par mél : [accueil@irrigadour.fr](mailto:accueil@irrigadour.fr)**

## AUTORISATIONS DE PRELEVEMENTS AU TITRE DE LA LOI SUR L'EAU CAMPAGNE D'IRRIGATION HORS ETIAGE 2019-2020

Société ou nom : EARL MENDI	Adresse : 66 impasse Mendi	N° Siret : 42283386300018	
Nom du gérant : CAZANAVE Christophe		N° CACG : 0	
Téléphone : 0562962932	CP et Commune : 65500 VIC-EN-BIGORRE	N° redevable AEAG :	
Portable : 00	Mail : 0		

Périmètre Élémentaire (PE)	Type de ressource	Nom ressource	Volume de la retenue (m³)	Hors Etiage 2019-2020*		
				Debit Autorisé (m³/h)	Volume Autorisé (m³)	Surface Autorisée (ha)
Adour Amont	Cours d'eau	<b>Canal gere par l'ASA de DIBES</b>		60	5795	

points associés

N° PPT	Dpt	Commune	Lieu dit	Cadastre	Dispositif de mesure
	65	ARTAGNAN		B63	32525

Périmètre Élémentaire (PE)	Type de ressource	Nom ressource	Volume de la retenue (m³)	Hors Etiage 2019-2020*		
				Debit Autorisé (m³/h)	Volume Autorisé (m³)	Surface Autorisée (ha)
Adour Amont	Nappe d'accompagnement	<b>Nappe alluviale de l'Adour hors Isochrone</b>		180	128960	

points associés

N° PPT	Dpt	Commune	Lieu dit	Cadastre	Dispositif de mesure
	65	VIC-EN-BIGORRE		ZM4	32526
	65	VIC-EN-BIGORRE		ZK27	32524
	65	VIC-EN-BIGORRE		ZI38	32523
	65	VIC-EN-BIGORRE		ZI35	32523
	65	VIC-EN-BIGORRE		ZH13	32524
	65	ARTAGNAN		ZA4	32526

**Merci de vérifier les informations ci-dessus. Si des informations s'avèrent erronées, veuillez en informer IRRIGADOUR par retour courrier ou par mél : [accueil@irrigadour.fr](mailto:accueil@irrigadour.fr)**

## AUTORISATIONS DE PRELEVEMENTS AU TITRE DE LA LOI SUR L'EAU CAMPAGNE D'IRRIGATION HORS ETIAGE 2019-2020

Société ou nom : EARL TOUTSOU	Adresse : 1375 ROUTE DE MUGRON	N° Siret : 42284687300012
Nom du gérant : CASSAGNE SERGE		N° CACG :
Téléphone : 0558977382	CP et Commune : 40250 TOULOUZETTE	N° redevable AEAG : 40318425B
Portable : 0681909261	Mail : serge.cassagne@wanadoo.fr	

Périmètre Élémentaire (PE)	Type de ressource	Nom ressource	Volume de la retenue (m³)	Hors Etiage 2019-2020*		
				Debit Autorisé (m³/h)	Volume Autorisé (m³)	Surface Autorisée (ha)
Aire Aval-Audon	Nappe d'accompagnement	<b>NAPPE ALLUVIALE DES TERRASSES RECENTES</b>		60	2000	

points associés

N° PPT	Dpt	Commune	Lieu dit	Cadastre	Dispositif de mesure
41781	40	TOULOUZETTE	LE PORT		en cours
10079	40	TOULOUZETTE	LE PORT	ZH20	WA0033424

Périmètre Élémentaire (PE)	Type de ressource	Nom ressource	Volume de la retenue (m³)	Hors Etiage 2019-2020*		
				Debit Autorisé (m³/h)	Volume Autorisé (m³)	Surface Autorisée (ha)
Aire Aval-Audon	Cours d'eau	<b>Rivière Adour</b>		120	13400	

points associés

N° PPT	Dpt	Commune	Lieu dit	Cadastre	Dispositif de mesure
41117	40	TOULOUZETTE	LOUSTAOUNAOU	ZH1	WA084A036

**Merci de vérifier les informations ci-dessus. Si des informations s'avèrent erronées, veuillez en informer IRRIGADOUR par retour courrier ou par mél : [accueil@irrigadour.fr](mailto:accueil@irrigadour.fr)**

## AUTORISATIONS DE PRELEVEMENTS AU TITRE DE LA LOI SUR L'EAU CAMPAGNE D'IRRIGATION HORS ETIAGE 2019-2020

Société ou nom : EARL LABOURDETTE	Adresse : Labourdette	N° Siret :	42316754300010
Nom du gérant : MONCOQUT Jean Gilles		N° CACG :	
Téléphone : 0562094689	CP et Commune : 32400 LANNUX	N° redevable AEAG :	32192409B
Portable : 0675413460	Mail : mjpg7@wanadoo.fr		

Périmètre Élémentaire (PE)	Type de ressource	Nom ressource	Volume de la retenue (m³)	Hors Etiage 2019-2020*		
				Debit Autorisé (m³/h)	Volume Autorisé (m³)	Surface Autorisée (ha)
Lées	Cours d'eau	<b>LEES DE LEMBEYE REALIMENTE</b>		38	27000	

points associés

N° PPT	Dpt	Commune	Lieu dit	Cadastre	Dispositif de mesure
	32	LANNUX			01331778
	32	LANNUX			01331778
	32	LANNUX			01331778

**Merci de vérifier les informations ci-dessus. Si des informations s'avèrent erronées, veuillez en informer IRRIGADOUR par retour courrier ou par mél : [accueil@irrigadour.fr](mailto:accueil@irrigadour.fr)**

\*Période hors étiage différente suivant le périmètre élémentaire (PE) : du 01/11 au 30/04 pour les PE 3-140-141-148-149-150-151-152-155 ; pour les autres 01/11 au 31/05



## AUTORISATIONS DE PRELEVEMENTS AU TITRE DE LA LOI SUR L'EAU CAMPAGNE D'IRRIGATION HORS ETIAGE 2019-2020

Société ou nom : EARL DU REY DE CONSTANCE	Adresse : 410 MAISON REY	N° Siret : 42318407600010
Nom du gérant : DAUGREILH GABRIEL		N° CACG :
Téléphone : 0558761707	CP et Commune : 40500 SARRAZIET	N° redevable AEAG : 40289400B
Portable : 0682588174	Mail : reydeconstance@orange.fr	

Périmètre Élémentaire (PE)	Type de ressource	Nom ressource	Volume de la retenue (m³)	Hors Etiage 2019-2020*		
				Debit Autorisé (m³/h)	Volume Autorisé (m³)	Surface Autorisée (ha)
Aire Aval-Audon	Source	<b>SOURCE ET RUISSELLEMENT</b>			5000	3,5

points associés

N° PPT	Dpt	Commune	Lieu dit	Cadastre	Dispositif de mesure
35714	40	SARRAZIET	HAOUN	A97	Inutile

Périmètre Élémentaire (PE)	Type de ressource	Nom ressource	Volume de la retenue (m³)	Hors Etiage 2019-2020*		
				Debit Autorisé (m³/h)	Volume Autorisé (m³)	Surface Autorisée (ha)
Aire Aval-Audon	Source	<b>RUISSELLEMENT</b>			35000	35

points associés

N° PPT	Dpt	Commune	Lieu dit	Cadastre	Dispositif de mesure
35715	40	SARRAZIET	REY	A251	Inutile

**Merci de vérifier les informations ci-dessus. Si des informations s'avèrent erronées, veuillez en informer IRRIGADOUR par retour courrier ou par mél : [accueil@irrigadour.fr](mailto:accueil@irrigadour.fr)**

\*Période hors étiage différente suivant le périmètre élémentaire (PE) : du 01/11 au 30/04 pour les PE 3-140-141-148-149-150-151-152-155 ; pour les autres 01/11 au 31/05

## AUTORISATIONS DE PRELEVEMENTS AU TITRE DE LA LOI SUR L'EAU CAMPAGNE D'IRRIGATION HORS ETIAGE 2019-2020

Société ou nom : EARL TAPIAU	Adresse : 987 ROUTE DE HONTANX JOUANIQUE	N° Siret : 42325409300010	
Nom du gérant : TAPIAU FREDERIC		N° CACG : 0	
Téléphone : 0558032972	CP et Commune : 40190 BOURDALAT	N° redevable AEAG : 40052409B	
Portable : 0676026257	Mail : frederic-tapiau@free.fr		

Périmètre Élémentaire (PE)	Type de ressource	Nom ressource	Volume de la retenue (m³)	Hors Etiage 2019-2020*		
				Debit Autorisé (m³/h)	Volume Autorisé (m³)	Surface Autorisée (ha)
Midour Aval	Source	<b>SOURCE ET RUISSELLEMENT</b>			25000	25

points associés

N° PPT	Dpt	Commune	Lieu dit	Cadastre	Dispositif de mesure
38486	40	BOURDALAT	PASSOUMEC	D346	ASA 38486
N° PPT	Dpt	Commune	Lieu dit	Cadastre	Dispositif de mesure
37635	40	BOURDALAT	PASSOUMEC		Inutile

**Merci de vérifier les informations ci-dessus. Si des informations s'avèrent erronées, veuillez en informer IRRIGADOUR par retour courrier ou par mél : [accueil@irrigadour.fr](mailto:accueil@irrigadour.fr)**

\*Période hors étiage différente suivant le périmètre élémentaire (PE) : du 01/11 au 30/04 pour les PE 3-140-141-148-149-150-151-152-155 ; pour les autres 01/11 au 31/05

## AUTORISATIONS DE PRELEVEMENTS AU TITRE DE LA LOI SUR L'EAU CAMPAGNE D'IRRIGATION HORS ETIAGE 2019-2020

Société ou nom : LAVIELLE HERVE	Adresse : TROUN	N° Siret : 42341304600016	
Nom du gérant : LAVIELLE HERVE		N° CACG : 0	
Téléphone : 0558730756	CP et Commune : 40300 CAUNEILLE	N° redevable AEAG :	
Portable : 0630393876	Mail : herlav@hotmail.fr		

Périmètre Élémentaire (PE)	Type de ressource	Nom ressource	Volume de la retenue (m³)	Hors Etiage 2019-2020*		
				Debit Autorisé (m³/h)	Volume Autorisé (m³)	Surface Autorisée (ha)
Luys	Cours d'eau	<b>Rivière LESPARRE Q3431070</b>		30	7549	1,4

points associés

N° PPT	Dpt	Commune	Lieu dit	Cadastre	Dispositif de mesure
35248	40	HABAS	SINTOT	C961	Inutile

**Merci de vérifier les informations ci-dessus. Si des informations s'avèrent erronées, veuillez en informer IRRIGADOUR par retour courrier ou par mél : [accueil@irrigadour.fr](mailto:accueil@irrigadour.fr)**

## AUTORISATIONS DE PRELEVEMENTS AU TITRE DE LA LOI SUR L'EAU CAMPAGNE D'IRRIGATION HORS ETIAGE 2019-2020

Société ou nom : SARL DE NINON	Adresse : Ninon	N° Siret : 42351952900014
Nom du gérant : DARNAUDERY Colette		N° CACG :
Téléphone : 0562696169	CP et Commune : 32400 SAINT-GERME	N° redevable AEAG : 32378401B
Portable : 0623384081	Mail : deninon@orange.fr	

Périmètre Élémentaire (PE)	Type de ressource	Nom ressource	Volume de la retenue (m³)	Hors Etiage 2019-2020*		
				Debit Autorisé (m³/h)	Volume Autorisé (m³)	Surface Autorisée (ha)
Adour Amont	Cours d'eau	<b>ADOUR CANAUX ET SES AFFLUENTS</b>		40	5000	

points associés

N° PPT	Dpt	Commune	Lieu dit	Cadastre	Dispositif de mesure
	32	CORNEILLAN	SALIGAS		01WZI15688

**Merci de vérifier les informations ci-dessus. Si des informations s'avèrent erronées, veuillez en informer IRRIGADOUR par retour courrier ou par mél : [accueil@irrigadour.fr](mailto:accueil@irrigadour.fr)**

## AUTORISATIONS DE PRELEVEMENTS AU TITRE DE LA LOI SUR L'EAU CAMPAGNE D'IRRIGATION HORS ETIAGE 2019-2020

Société ou nom : EARL DE PORTETENY	Adresse : 12 ROUTE DU RIHARRILLET	N° Siret : 42353407200016	
Nom du gérant : DONNEFOI PAUL-JOHN		N° CACG : 0	
Téléphone : 0558448701	CP et Commune : 40240 CREON-D'ARMAGNAC	N° redevable AEAG : 40087408B	
Portable : 0683024570	Mail : guylainesilvani@hotmail.fr		

Périmètre Élémentaire (PE)	Type de ressource	Nom ressource	Volume de la retenue (m³)	Hors Etiage 2019-2020*		
				Debit Autorisé (m³/h)	Volume Autorisé (m³)	Surface Autorisée (ha)
Douze Amont	Cours d'eau	<b>Ruisseau de La Picholle Q2261000</b>			30000	24,09

points associés

N° PPT	Dpt	Commune	Lieu dit	Cadastre	Dispositif de mesure
32031	40	LAGRANGE	PORTETENI	B585	en cours
35883	40	LAGRANGE	PORTETENI	A351	Inutile

Périmètre Élémentaire (PE)	Type de ressource	Nom ressource	Volume de la retenue (m³)	Hors Etiage 2019-2020*		
				Debit Autorisé (m³/h)	Volume Autorisé (m³)	Surface Autorisée (ha)
Douze Amont	Cours d'eau	<b>Ruisseau de La Picholle Q2261000</b>			10000	7

points associés

N° PPT	Dpt	Commune	Lieu dit	Cadastre	Dispositif de mesure
32032	40	LAGRANGE	LE BOS DU HAUT	B596	en cours
35884	40	LAGRANGE	LE BOS DU HAUT	B596	Inutile

Périmètre Élémentaire (PE)	Type de ressource	Nom ressource	Volume de la retenue (m³)	Hors Etiage 2019-2020*		
				Debit Autorisé (m³/h)	Volume Autorisé (m³)	Surface Autorisée (ha)

**Merci de vérifier les informations ci-dessus. Si des informations s'avèrent erronées, veuillez en informer IRRIGADOUR par retour courrier ou par mél : [accueil@irrigadour.fr](mailto:accueil@irrigadour.fr)**

## AUTORISATIONS DE PRELEVEMENTS AU TITRE DE LA LOI SUR L'EAU CAMPAGNE D'IRRIGATION HORS ETIAGE 2019-2020

<i>Périmètre Élémentaire (PE)</i>	<i>Type de ressource</i>	<i>Nom ressource</i>	<i>Volume de la retenue (m³)</i>	<b>Hors Etiage 2019-2020*</b>		
				<i>Debit Autorisé (m³/h)</i>	<i>Volume Autorisé (m³)</i>	<i>Surface Autorisée (ha)</i>
Douze Amont	Cours d'eau	<b><i>Ruisseau de La Picholle Q2261000</i></b>			40000	32

points associés

<i>N° PPT</i>	<i>Dpt</i>	<i>Commune</i>	<i>Lieu dit</i>	<i>Cadastre</i>	<i>Dispositif de mesure</i>
38905	40	LAGRANGE	LE BOS DU BAS		Inutile

**Merci de vérifier les informations ci-dessus. Si des informations s'avèrent erronées, veuillez en informer IRRIGADOUR par retour courrier ou par mél : [accueil@irrigadour.fr](mailto:accueil@irrigadour.fr)**

## AUTORISATIONS DE PRELEVEMENTS AU TITRE DE LA LOI SUR L'EAU CAMPAGNE D'IRRIGATION HORS ETIAGE 2019-2020

Société ou nom : EARL BLONDEAU	Adresse : 4 RUE DE METIER	N° Siret : 42395406400014	
Nom du gérant : BLONDEAU FREDERIC		N° CACG : 0	
Téléphone : 0558032301	CP et Commune : 40190 HONTANX	N° redevable AEAG : 40127402B	
Portable : 0677785297	Mail : armagnac.blondeau@wanadoo.fr		

Périmètre Élémentaire (PE)	Type de ressource	Nom ressource	Volume de la retenue (m³)	Hors Etiage 2019-2020*		
				Debit Autorisé (m³/h)	Volume Autorisé (m³)	Surface Autorisée (ha)
Midour Aval	Source	<b>SOURCE ET RUISSELLEMENT</b>			10000	5,19

points associés

N° PPT	Dpt	Commune	Lieu dit	Cadastre	Dispositif de mesure
35027	40	HONTANX	BISSON	H61	Inutile

**Merci de vérifier les informations ci-dessus. Si des informations s'avèrent erronées, veuillez en informer IRRIGADOUR par retour courrier ou par mél : [accueil@irrigadour.fr](mailto:accueil@irrigadour.fr)**

## AUTORISATIONS DE PRELEVEMENTS AU TITRE DE LA LOI SUR L'EAU CAMPAGNE D'IRRIGATION HORS ETIAGE 2019-2020

Société ou nom : EARL LAMBERT	Adresse : ROUTE DE GIBRET	N° Siret : 42403776000016	
Nom du gérant : LAMBERT VIVIANE		N° CACG : 0	
Téléphone : 0558985056	CP et Commune : 40380 BAIGTS	N° redevable AEAG : 40023400C	
Portable : 0608342529	Mail : earl.lambert@wanadoo.fr		

Périmètre Élémentaire (PE)	Type de ressource	Nom ressource	Volume de la retenue (m³)	Hors Etiage 2019-2020*		
				Debit Autorisé (m³/h)	Volume Autorisé (m³)	Surface Autorisée (ha)
Luys	Source	<b>SOURCE ET RUISSELLEMENT</b>			9000	6

points associés

N° PPT	Dpt	Commune	Lieu dit	Cadastre	Dispositif de mesure
39315	40	BAIGTS	BILE	H109	Inutile

Périmètre Élémentaire (PE)	Type de ressource	Nom ressource	Volume de la retenue (m³)	Hors Etiage 2019-2020*		
				Debit Autorisé (m³/h)	Volume Autorisé (m³)	Surface Autorisée (ha)
Luys	Source	<b>SOURCE ET RUISSELLEMENT</b>			5000	3,33

points associés

N° PPT	Dpt	Commune	Lieu dit	Cadastre	Dispositif de mesure
39316	40	BAIGTS	ORINCAZAUX	J173	Inutile

Périmètre Élémentaire (PE)	Type de ressource	Nom ressource	Volume de la retenue (m³)	Hors Etiage 2019-2020*		
				Debit Autorisé (m³/h)	Volume Autorisé (m³)	Surface Autorisée (ha)

**Merci de vérifier les informations ci-dessus. Si des informations s'avèrent erronées, veuillez en informer IRRIGADOUR par retour courrier ou par mél : [accueil@irrigadour.fr](mailto:accueil@irrigadour.fr)**



## AUTORISATIONS DE PRELEVEMENTS AU TITRE DE LA LOI SUR L'EAU CAMPAGNE D'IRRIGATION HORS ETIAGE 2019-2020

Périmètre Élémentaire (PE)	Type de ressource	Nom ressource	Volume de la retenue (m³)	Hors Etiage 2019-2020*		
				Debit Autorisé (m³/h)	Volume Autorisé (m³)	Surface Autorisée (ha)
Luys	Source	<b>SOURCE ET RUISSELLEMENT</b>			6500	5

points associés

N° PPT	Dpt	Commune	Lieu dit	Cadastre	Dispositif de mesure
39347	40	BAIGTS	SPLEINS	J181	Inutile

**Merci de vérifier les informations ci-dessus. Si des informations s'avèrent erronées, veuillez en informer IRRIGADOUR par retour courrier ou par mél : [accueil@irrigadour.fr](mailto:accueil@irrigadour.fr)**

## AUTORISATIONS DE PRELEVEMENTS AU TITRE DE LA LOI SUR L'EAU CAMPAGNE D'IRRIGATION HORS ETIAGE 2019-2020

Société ou nom : GARDESSE VINCENT	Adresse : 314 ROUTE LE LEUY	N° Siret : 42878692500019	
Nom du gérant : GARDESSE VINCENT		N° CACG : 0	
Téléphone : 0558763330	CP et Commune : 40500 AURICE	N° redevable AEAG : 40020421A0	
Portable : 0607171870	Mail : vincent.rugby40@orange.fr		

Périmètre Élémentaire (PE)	Type de ressource	Nom ressource	Volume de la retenue (m³)	Hors Etiage 2019-2020*		
				Debit Autorisé (m³/h)	Volume Autorisé (m³)	Surface Autorisée (ha)
Aire Aval-Audon	Cours d'eau	<b>Ruisseau Fontaine d'Aurice Q1251140</b>			7500	5

points associés

N° PPT	Dpt	Commune	Lieu dit	Cadaastre	Dispositif de mesure
34718	40	AURICE	POUCHON	B183	en cours

**Merci de vérifier les informations ci-dessus. Si des informations s'avèrent erronées, veuillez en informer IRRIGADOUR par retour courrier ou par mél : [accueil@irrigadour.fr](mailto:accueil@irrigadour.fr)**

## AUTORISATIONS DE PRELEVEMENTS AU TITRE DE LA LOI SUR L'EAU CAMPAGNE D'IRRIGATION HORS ETIAGE 2019-2020

Société ou nom : SCEA DASSION	Adresse : Village	N° Siret : 42898328200016
Nom du gérant : MAURANX Philippe		N° CACG :
Téléphone : 0562690597	CP et Commune : 32110 LOUBEDAT	N° redevable AEAG : 32214002A
Portable : 0682838540	Mail : philippe.mauranx@sfr.fr	

				Hors Etiage 2019-2020*		
Périmètre Élémentaire (PE)	Type de ressource	Nom ressource	Volume de la retenue (m³)	Débit Autorisé (m³/h)	Volume Autorisé (m³)	Surface Autorisée (ha)
Midour Amont	Cours d'eau	<b>MIDOUR AMONT REALIMENTE</b>			79200	

points associés

N° PPT	Dpt	Commune	Lieu dit	Cadastre	Dispositif de mesure
	32	BETOUS			10AEI100228
	32	SION			97alq04046

**Merci de vérifier les informations ci-dessus. Si des informations s'avèrent erronées, veuillez en informer IRRIGADOUR par retour courrier ou par mél : [accueil@irrigadour.fr](mailto:accueil@irrigadour.fr)**

## AUTORISATIONS DE PRELEVEMENTS AU TITRE DE LA LOI SUR L'EAU CAMPAGNE D'IRRIGATION HORS ETIAGE 2019-2020

Société ou nom : EARL BORD ADOUR	Adresse : TALOUQUET	N° Siret : 42900291800010	
Nom du gérant : A renseigner A renseigner		N° CACG : 0	
Téléphone : 0558891554	CP et Commune : 40300 SAINT-ETIENNE-D'ORTHE	N° redevable AEAG : 40256411B	
Portable : 0670310780	Mail : bordadour@orange.fr		

Périmètre Élémentaire (PE)	Type de ressource	Nom ressource	Volume de la retenue (m³)	Hors Etiage 2019-2020*		
				Debit Autorisé (m³/h)	Volume Autorisé (m³)	Surface Autorisée (ha)
St Vincent-Gaves	Source	<b>SOURCE ET RUISSELLEMENT</b>			3600	3,6

points associés

N° PPT	Dpt	Commune	Lieu dit	Cadastre	Dispositif de mesure
39046	40	SAINT-ETIENNE-D'ORTHE	ARTIGUENAVE	ZH60	Inutile

Périmètre Élémentaire (PE)	Type de ressource	Nom ressource	Volume de la retenue (m³)	Hors Etiage 2019-2020*		
				Debit Autorisé (m³/h)	Volume Autorisé (m³)	Surface Autorisée (ha)
St Vincent-Gaves	Cours d'eau	<b>Rivière L'ABATTOIR</b>			500	

points associés

N° PPT	Dpt	Commune	Lieu dit	Cadastre	Dispositif de mesure
39647	40	PORT-DE-LANNE	L'ABBATOIR	AE33	Inutile

**Merci de vérifier les informations ci-dessus. Si des informations s'avèrent erronées, veuillez en informer IRRIGADOUR par retour courrier ou par mél : [accueil@irrigadour.fr](mailto:accueil@irrigadour.fr)**

## AUTORISATIONS DE PRELEVEMENTS AU TITRE DE LA LOI SUR L'EAU CAMPAGNE D'IRRIGATION HORS ETIAGE 2019-2020

Société ou nom : REMAUD OLIVIER	Adresse : bouit	N° Siret : 42905993400019
Nom du gérant : REMAUD Olivier		N° CACG :
Téléphone : 0562091881	CP et Commune : 32110 NOGARO	N° redevable AEAG : 32296004A
Portable : 0681037042	Mail : m.remaud@orange.fr	

Périmètre Élémentaire (PE)	Type de ressource	Nom ressource	Volume de la retenue (m³)	Hors Etiage 2019-2020*		
				Debit Autorisé (m³/h)	Volume Autorisé (m³)	Surface Autorisée (ha)
Midour Amont	Cours d'eau	<b>MIDOUR AMONT REALIMENTE</b>		36	28000	

points associés

N° PPT	Dpt	Commune	Lieu dit	Cadastre	Dispositif de mesure
	32	NOGARO	POUY DE BOUIT		CEM141383

Périmètre Élémentaire (PE)	Type de ressource	Nom ressource	Volume de la retenue (m³)	Hors Etiage 2019-2020*		
				Debit Autorisé (m³/h)	Volume Autorisé (m³)	Surface Autorisée (ha)
Midour Amont	Retenue déconnectée	<b>Bouit_32296003</b>			10000	

points associés

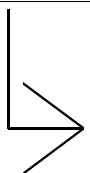
N° PPT	Dpt	Commune	Lieu dit	Cadastre	Dispositif de mesure
	32	NOGARO	Bouit HIGARO	B32431732332 2	

**Merci de vérifier les informations ci-dessus. Si des informations s'avèrent erronées, veuillez en informer IRRIGADOUR par retour courrier ou par mél : [accueil@irrigadour.fr](mailto:accueil@irrigadour.fr)**

## AUTORISATIONS DE PRELEVEMENTS AU TITRE DE LA LOI SUR L'EAU CAMPAGNE D'IRRIGATION HORS ETIAGE 2019-2020

Société ou nom : FOURCADE ERIC	Adresse : 1190 AV. DE BORDEAUX	N° Siret : 42931423000013	
Nom du gérant : FOURCADE Eric		N° CACG : 0	
Téléphone : 0	CP et Commune : 65700 MAUBOURGUET	N° redevable AEAG :	
Portable : 0687086813	Mail : ericfourcade@wanadoo.fr		

Périmètre Élémentaire (PE)	Type de ressource	Nom ressource	Volume de la retenue (m³)	Hors Etiage 2019-2020*		
				Debit Autorisé (m³/h)	Volume Autorisé (m³)	Surface Autorisée (ha)
Lées	Retenue déconnectée	<b>RETENUES COLLINAIRES LÉES</b>		45	30000	



points associés

N° PPT	Dpt	Commune	Lieu dit	Cadastré	Dispositif de mesure
	64	MONCAUP	MAGNET		ZR 4324

**Merci de vérifier les informations ci-dessus. Si des informations s'avèrent erronées, veuillez en informer IRRIGADOUR par retour courrier ou par mél : [accueil@irrigadour.fr](mailto:accueil@irrigadour.fr)**

\*Période hors étiage différente suivant le périmètre élémentaire (PE) : du 01/11 au 30/04 pour les PE 3-140-141-148-149-150-151-152-155 ; pour les autres 01/11 au 31/05

## AUTORISATIONS DE PRELEVEMENTS AU TITRE DE LA LOI SUR L'EAU CAMPAGNE D'IRRIGATION HORS ETIAGE 2019-2020

Société ou nom : MARCON PATRICK	Adresse : LE CHARLON	N° Siret : 42937186700012
Nom du gérant : MARCON PATRICK		N° CACG :
Téléphone : 0558448666	CP et Commune : 40240 SAINT-JULIEN-D'ARMAGNAC	N° redevable AEAG :
Portable : 0647608383	Mail : sylvie-taris@orange.fr	

Périmètre Élémentaire (PE)	Type de ressource	Nom ressource	Volume de la retenue (m³)	Hors Etiage 2019-2020*		
				Debit Autorisé (m³/h)	Volume Autorisé (m³)	Surface Autorisée (ha)
Douze Amont	Cours d'eau	<b>Rivière ARGELOUSE</b>			70000	28

points associés

N° PPT	Dpt	Commune	Lieu dit	Cadastre	Dispositif de mesure
35882	40	SAINT-JUSTIN	LARRIBAU		Inutile

Périmètre Élémentaire (PE)	Type de ressource	Nom ressource	Volume de la retenue (m³)	Hors Etiage 2019-2020*		
				Debit Autorisé (m³/h)	Volume Autorisé (m³)	Surface Autorisée (ha)
Midour Aval	Cours d'eau	<b>Rivière Lusson</b>			5000	5

points associés

N° PPT	Dpt	Commune	Lieu dit	Cadastre	Dispositif de mesure
39352	40	VILLENEUVE-DE-MARSAN	GARBAY	D158	Inutile

Périmètre Élémentaire (PE)	Type de ressource	Nom ressource	Volume de la retenue (m³)	Hors Etiage 2019-2020*		
				Debit Autorisé (m³/h)	Volume Autorisé (m³)	Surface Autorisée (ha)

**Merci de vérifier les informations ci-dessus. Si des informations s'avèrent erronées, veuillez en informer IRRIGADOUR par retour courrier ou par mél : [accueil@irrigadour.fr](mailto:accueil@irrigadour.fr)**

## AUTORISATIONS DE PRELEVEMENTS AU TITRE DE LA LOI SUR L'EAU CAMPAGNE D'IRRIGATION HORS ETIAGE 2019-2020

Périmètre Élémentaire (PE)	Type de ressource	Nom ressource	Volume de la retenue (m³)	Hors Etiage 2019-2020*		
				Debit Autorisé (m³/h)	Volume Autorisé (m³)	Surface Autorisée (ha)
Douze Amont	Source	<b>SOURCE ET RUISSELLEMENT</b>			5000	2,3

points associés

N° PPT	Dpt	Commune	Lieu dit	Cadastre	Dispositif de mesure
40861	40	SAINT-JULIEN-D'ARMAGNAC	CHARLON	D315	Inutile

**Merci de vérifier les informations ci-dessus. Si des informations s'avèrent erronées, veuillez en informer IRRIGADOUR par retour courrier ou par mél : [accueil@irrigadour.fr](mailto:accueil@irrigadour.fr)**



## AUTORISATIONS DE PRELEVEMENTS AU TITRE DE LA LOI SUR L'EAU CAMPAGNE D'IRRIGATION HORS ETIAGE 2019-2020

Société ou nom : EARL DU BOUGAT	Adresse : 256 ROUTE D'EUGENIE LES BAINS	N° Siret : 42947658300019	
Nom du gérant : A renseigner A renseigner		N° CACG : 0	
Téléphone : 0558511973	CP et Commune : 40320 SAINT-LOUBOUER	N° redevable AEAG :	
Portable : 0603466809	Mail : lalanne.mathieu@wanadoo.fr		

Périmètre Élémentaire (PE)	Type de ressource	Nom ressource	Volume de la retenue (m³)	Hors Etiage 2019-2020*		
				Debit Autorisé (m³/h)	Volume Autorisé (m³)	Surface Autorisée (ha)
Aire Aval-Audon	Source	<b>RUISSELLEMENT</b>			4700	2,43

points associés

N° PPT	Dpt	Commune	Lieu dit	Cadastre	Dispositif de mesure
41997	40	SAINT-LOUBOUER	PROERES	F380	Inutile

**Merci de vérifier les informations ci-dessus. Si des informations s'avèrent erronées, veuillez en informer IRRIGADOUR par retour courrier ou par mél : [accueil@irrigadour.fr](mailto:accueil@irrigadour.fr)**

## AUTORISATIONS DE PRELEVEMENTS AU TITRE DE LA LOI SUR L'EAU CAMPAGNE D'IRRIGATION HORS ETIAGE 2019-2020

Société ou nom : TERRADE Veronique	Adresse : cardenaou d'en bas	N° Siret : 42976173700015	
Nom du gérant : TERRADE Véronique		N° CACG : 0	
Téléphone : 0562692893	CP et Commune : 32290 POUYDRAGUIN	N° redevable AEAG : 32325404B	
Portable : 0675060458	Mail : veronique.terrade@yahoo.fr		

Périmètre Élémentaire (PE)	Type de ressource	Nom ressource	Volume de la retenue (m³)	Hors Etiage 2019-2020*		
				Debit Autorisé (m³/h)	Volume Autorisé (m³)	Surface Autorisée (ha)
Midour Amont	Retenue déconnectée	<b>RETENUES COLLINAIRES MIDOUR AMONT</b>		50	32000	16,84

points associés

N° PPT	Dpt	Commune	Lieu dit	Cadastré	Dispositif de mesure
	32	POUYDRAGUIN	cardenaou		ZR5920

**Merci de vérifier les informations ci-dessus. Si des informations s'avèrent erronées, veuillez en informer IRRIGADOUR par retour courrier ou par mél : [accueil@irrigadour.fr](mailto:accueil@irrigadour.fr)**

## AUTORISATIONS DE PRELEVEMENTS AU TITRE DE LA LOI SUR L'EAU CAMPAGNE D'IRRIGATION HORS ETIAGE 2019-2020

Société ou nom : GAEC DU HAYET	Adresse : lauvion	N° Siret : 42988863900011
Nom du gérant : DELOSTE Lionel		N° CACG : 0
Téléphone : 0562690844	CP et Commune : 32460 PERCHEDE	N° redevable AEAG :
Portable : 0611409463	Mail : lionel.deloste@orange.fr	

Périmètre Élémentaire (PE)	Type de ressource	Nom ressource	Volume de la retenue (m³)	Hors Etiage 2019-2020*		
				Debit Autorisé (m³/h)	Volume Autorisé (m³)	Surface Autorisée (ha)
Midour Amont	Retenue déconnectée	<b>jacabé_32222040</b>			6000	

points associés

N° PPT	Dpt	Commune	Lieu dit	Cadastre	Dispositif de mesure
	32	MAGNAN	jacabé	A280254253	01WZI21599

Périmètre Élémentaire (PE)	Type de ressource	Nom ressource	Volume de la retenue (m³)	Hors Etiage 2019-2020*		
				Debit Autorisé (m³/h)	Volume Autorisé (m³)	Surface Autorisée (ha)
Midour Amont	Retenue déconnectée	<b>RETENUES COLLINAIRES MIDOUR AMONT</b>			15500	

points associés

N° PPT	Dpt	Commune	Lieu dit	Cadastre	Dispositif de mesure
	32	MAGNAN		A252	01WZI21599

**Merci de vérifier les informations ci-dessus. Si des informations s'avèrent erronées, veuillez en informer IRRIGADOUR par retour courrier ou par mél : [accueil@irrigadour.fr](mailto:accueil@irrigadour.fr)**

## AUTORISATIONS DE PRELEVEMENTS AU TITRE DE LA LOI SUR L'EAU CAMPAGNE D'IRRIGATION HORS ETIAGE 2019-2020

Société ou nom : GAEC SILLAC	Adresse : GARIMBASTE	N° Siret : 42996158400019	
Nom du gérant : SILLAC JOEL		N° CACG : 0	
Téléphone : 0558452551	CP et Commune : 40190 PERQUIE	N° redevable AEAG : 40221415B	
Portable : 0680634889	Mail : joel.sillac@wanadoo.fr		

Périmètre Élémentaire (PE)	Type de ressource	Nom ressource	Volume de la retenue (m³)	Hors Etiage 2019-2020*		
				Débit Autorisé (m³/h)	Volume Autorisé (m³)	Surface Autorisée (ha)
Midour Aval	Source	<b>SOURCE ET RUISSELLEMENT</b>			12675	8,45

points associés

N° PPT	Dpt	Commune	Lieu dit	Cadastré	Dispositif de mesure
33330	40	PERQUIE	BARTILLAC	H244	Inutile

**Merci de vérifier les informations ci-dessus. Si des informations s'avèrent erronées, veuillez en informer IRRIGADOUR par retour courrier ou par mél : [accueil@irrigadour.fr](mailto:accueil@irrigadour.fr)**

## AUTORISATIONS DE PRELEVEMENTS AU TITRE DE LA LOI SUR L'EAU CAMPAGNE D'IRRIGATION HORS ETIAGE 2019-2020

Société ou nom : HARDUYA Patrick	Adresse : quartier du cos	N° Siret : 43121440200023
Nom du gérant : HARDUYA Patrick		N° CACG : 0
Téléphone : 0562636128	CP et Commune : 32400 SAINT-MONT	N° redevable AEAG :
Portable : 0630605903	Mail : 0	

Périmètre Élémentaire (PE)	Type de ressource	Nom ressource	Volume de la retenue (m³)	Hors Etiage 2019-2020*		
				Debit Autorisé (m³/h)	Volume Autorisé (m³)	Surface Autorisée (ha)
Adour Amont	Retenue déconnectée	<b>palauquet_sans numéro4</b>		82	32000	12

points associés

N° PPT	Dpt	Commune	Lieu dit	Cadastre	Dispositif de mesure
	32	LELIN-LAPUJOLLE	palauquet		13AEK101802

Périmètre Élémentaire (PE)	Type de ressource	Nom ressource	Volume de la retenue (m³)	Hors Etiage 2019-2020*		
				Debit Autorisé (m³/h)	Volume Autorisé (m³)	Surface Autorisée (ha)
Adour Amont	Retenue déconnectée	<b>tastet_32209020</b>		82	35000	20

points associés

N° PPT	Dpt	Commune	Lieu dit	Cadastre	Dispositif de mesure
	32	LELIN-LAPUJOLLE	tastet		01WZI31509

Périmètre Élémentaire (PE)	Type de ressource	Nom ressource	Volume de la retenue (m³)	Hors Etiage 2019-2020*		
				Debit Autorisé (m³/h)	Volume Autorisé (m³)	Surface Autorisée (ha)

**Merci de vérifier les informations ci-dessus. Si des informations s'avèrent erronées, veuillez en informer IRRIGADOUR par retour courrier ou par mél : [accueil@irrigadour.fr](mailto:accueil@irrigadour.fr)**

\*Période hors étiage différente suivant le périmètre élémentaire (PE) : du 01/11 au 30/04 pour les PE 3-140-141-148-149-150-151-152-155 ; pour les autres 01/11 au 31/05

## AUTORISATIONS DE PRELEVEMENTS AU TITRE DE LA LOI SUR L'EAU CAMPAGNE D'IRRIGATION HORS ETIAGE 2019-2020

Périmètre Élémentaire (PE)	Type de ressource	Nom ressource	Volume de la retenue (m³)	Hors Etiage 2019-2020*		
				Debit Autorisé (m³/h)	Volume Autorisé (m³)	Surface Autorisée (ha)
Adour Amont	Retenue déconnectée	<b>courrèges_32209001</b>		82	20000	10

points associés

N° PPT	Dpt	Commune	Lieu dit	Cadastre	Dispositif de mesure
	32	LELIN-LAPUJOLLE	courreges		01WZI31509

**Merci de vérifier les informations ci-dessus. Si des informations s'avèrent erronées, veuillez en informer IRRIGADOUR par retour courrier ou par mél : [accueil@irrigadour.fr](mailto:accueil@irrigadour.fr)**

## AUTORISATIONS DE PRELEVEMENTS AU TITRE DE LA LOI SUR L'EAU CAMPAGNE D'IRRIGATION HORS ETIAGE 2019-2020

Société ou nom : GAEC PECASTAY	Adresse : Village	N° Siret : 43138052600019
Nom du gérant : DESCOUBET Stephane		N° CACG :
Téléphone : 0562696284	CP et Commune : 32400 SAINT-MONT	N° redevable AEAG : 32398004A
Portable : 0676521390	Mail : descoubet@wanadoo.fr	

Périmètre Élémentaire (PE)	Type de ressource	Nom ressource	Volume de la retenue (m³)	Hors Etiage 2019-2020*		
				Debit Autorisé (m³/h)	Volume Autorisé (m³)	Surface Autorisée (ha)
Adour Amont	Cours d'eau	<b>ADOUR CANAUX ET SES AFFLUENTS</b>		120	28000	

points associés

N° PPT	Dpt	Commune	Lieu dit	Cadastre	Dispositif de mesure
	32	CORNEILLAN			WZI15641
	32	CORNEILLAN	MOULIN DESCOUBET		

**Merci de vérifier les informations ci-dessus. Si des informations s'avèrent erronées, veuillez en informer IRRIGADOUR par retour courrier ou par mél : [accueil@irrigadour.fr](mailto:accueil@irrigadour.fr)**

\*Période hors étiage différente suivant le périmètre élémentaire (PE) : du 01/11 au 30/04 pour les PE 3-140-141-148-149-150-151-152-155 ; pour les autres 01/11 au 31/05

## AUTORISATIONS DE PRELEVEMENTS AU TITRE DE LA LOI SUR L'EAU CAMPAGNE D'IRRIGATION HORS ETIAGE 2019-2020

Société ou nom : EARL LE MOULIN DE POYALLER	Adresse : MOULIN DE POYALLER	N° Siret : 43139453500014	
Nom du gérant : BIREMBAUT MARTINE		N° CACG : 0	
Téléphone : 0558979572	CP et Commune : 40250 SAINT-AUBIN	N° redevable AEAG :	
Portable : 0687869626	Mail : mail@moulin-poyaller.com		

Périmètre Élémentaire (PE)	Type de ressource	Nom ressource	Volume de la retenue (m³)	Hors Etiage 2019-2020*		
				Debit Autorisé (m³/h)	Volume Autorisé (m³)	Surface Autorisée (ha)
Louts	Cours d'eau	<b>Rivière Gouaougue Q3060500</b>			3000	3

points associés

N° PPT	Dpt	Commune	Lieu dit	Cadastre	Dispositif de mesure
41589	40	SAINT-AUBIN	MOULIN DE POYALLER	ZB37	Inutile

**Merci de vérifier les informations ci-dessus. Si des informations s'avèrent erronées, veuillez en informer IRRIGADOUR par retour courrier ou par mél : [accueil@irrigadour.fr](mailto:accueil@irrigadour.fr)**

\*Période hors étiage différente suivant le périmètre élémentaire (PE) : du 01/11 au 30/04 pour les PE 3-140-141-148-149-150-151-152-155 ; pour les autres 01/11 au 31/05



## AUTORISATIONS DE PRELEVEMENTS AU TITRE DE LA LOI SUR L'EAU CAMPAGNE D'IRRIGATION HORS ETIAGE 2019-2020

Société ou nom : EARL DE BIRAN      Adresse : 125 CHEMIN DE BIRAN      N° Siret : 43156534000012  
 Nom du gérant : LATASTE CHRISTIAN      N° CACG :  
 Téléphone : 0558985417      CP et Commune : 40380 GAMARDE-LES-BAINS      N° redevable AEAG : 40104407B  
 Portable : 0672044142      Mail : 0

Périmètre Élémentaire (PE)	Type de ressource	Nom ressource	Volume de la retenue (m³)	Hors Etiage 2019-2020*		
				Debit Autorisé (m³/h)	Volume Autorisé (m³)	Surface Autorisée (ha)
Louts	Source	<b>SOURCE ET RUISSELLEMENT</b>			9000	4,5

points associés

N° PPT	Dpt	Commune	Lieu dit	Cadastre	Dispositif de mesure
37820	40	GAMARDE-LES-BAINS	PIQUEMIL	H343	Inutile

Périmètre Élémentaire (PE)	Type de ressource	Nom ressource	Volume de la retenue (m³)	Hors Etiage 2019-2020*		
				Debit Autorisé (m³/h)	Volume Autorisé (m³)	Surface Autorisée (ha)
Louts	Source	<b>SOURCE ET RUISSELLEMENT</b>			12000	7,5

points associés

N° PPT	Dpt	Commune	Lieu dit	Cadastre	Dispositif de mesure
37822	40	GAMARDE-LES-BAINS	LAHARIE		Inutile

Périmètre Élémentaire (PE)	Type de ressource	Nom ressource	Volume de la retenue (m³)	Hors Etiage 2019-2020*		
				Debit Autorisé (m³/h)	Volume Autorisé (m³)	Surface Autorisée (ha)

**Merci de vérifier les informations ci-dessus. Si des informations s'avèrent erronées, veuillez en informer IRRIGADOUR par retour courrier ou par mél : [accueil@irrigadour.fr](mailto:accueil@irrigadour.fr)**

\*Période hors étiage différente suivant le périmètre élémentaire (PE) : du 01/11 au 30/04 pour les PE 3-140-141-148-149-150-151-152-155 ; pour les autres 01/11 au 31/05

## AUTORISATIONS DE PRELEVEMENTS AU TITRE DE LA LOI SUR L'EAU CAMPAGNE D'IRRIGATION HORS ETIAGE 2019-2020

Périmètre Élémentaire (PE)	Type de ressource	Nom ressource	Volume de la retenue (m³)	Hors Etiage 2019-2020*		
				Debit Autorisé (m³/h)	Volume Autorisé (m³)	Surface Autorisée (ha)
Louts	Cours d'eau	<b>Ruisseau affluent Louts Q3081030</b>			41665	2,78

points associés

N° PPT	Dpt	Commune	Lieu dit	Cadastre	Dispositif de mesure
38911	40	GAMARDE-LES-BAINS	SEYTAIRE	D423	Inutile

**Merci de vérifier les informations ci-dessus. Si des informations s'avèrent erronées, veuillez en informer IRRIGADOUR par retour courrier ou par mél : [accueil@irrigadour.fr](mailto:accueil@irrigadour.fr)**

## AUTORISATIONS DE PRELEVEMENTS AU TITRE DE LA LOI SUR L'EAU CAMPAGNE D'IRRIGATION HORS ETIAGE 2019-2020

Société ou nom : EARL MAHUE	Adresse : Tuco	N° Siret : 43205903800013
Nom du gérant : MAHUE Séverine		N° CACG :
Téléphone : 0562037735	CP et Commune : 32290 AVERON-BERGELLE	N° redevable AEAG : 32022002A
Portable : 0688421152	Mail : severine.mahue@wanadoo.fr	

Périmètre Élémentaire (PE)	Type de ressource	Nom ressource	Volume de la retenue (m³)	Hors Etiage 2019-2020*		
				Debit Autorisé (m³/h)	Volume Autorisé (m³)	Surface Autorisée (ha)
Douze Amont	Cours d'eau	<b>Rivière Douze alimentée par CACG (SAINT-JEAN)</b>		54	3000	

points associés

N° PPT	Dpt	Commune	Lieu dit	Cadaastre	Dispositif de mesure
	32	AVERON-BERGELLE	LASTREYTES		08AEI51152

**Merci de vérifier les informations ci-dessus. Si des informations s'avèrent erronées, veuillez en informer IRRIGADOUR par retour courrier ou par mél : [accueil@irrigadour.fr](mailto:accueil@irrigadour.fr)**

\*Période hors étiage différente suivant le périmètre élémentaire (PE) : du 01/11 au 30/04 pour les PE 3-140-141-148-149-150-151-152-155 ; pour les autres 01/11 au 31/05

## AUTORISATIONS DE PRELEVEMENTS AU TITRE DE LA LOI SUR L'EAU CAMPAGNE D'IRRIGATION HORS ETIAGE 2019-2020

Société ou nom : EARL DE CLAVERIE	Adresse : CLAVERIE	N° Siret : 43224672600017	
Nom du gérant : DUCASSE THIERRY		N° CACG : 0	
Téléphone : 0558977318	CP et Commune : 40250 SAINT-AUBIN	N° redevable AEAG : 40249411B	
Portable : 0608041708	Mail : jean-noelmora@orange.fr		

Périmètre Élémentaire (PE)	Type de ressource	Nom ressource	Volume de la retenue (m³)	Hors Etiage 2019-2020*		
				Debit Autorisé (m³/h)	Volume Autorisé (m³)	Surface Autorisée (ha)
Louts	Source	<b>SOURCE ET RUISSELLEMENT</b>			36000	17,4

points associés

N° PPT	Dpt	Commune	Lieu dit	Cadastre	Dispositif de mesure
35436	40	DOAZIT	GUIROUZE	E14	Inutile

**Merci de vérifier les informations ci-dessus. Si des informations s'avèrent erronées, veuillez en informer IRRIGADOUR par retour courrier ou par mél : [accueil@irrigadour.fr](mailto:accueil@irrigadour.fr)**

## AUTORISATIONS DE PRELEVEMENTS AU TITRE DE LA LOI SUR L'EAU CAMPAGNE D'IRRIGATION HORS ETIAGE 2019-2020

Société ou nom : GACHIE FLORENCE	Adresse : SIMOUN	N° Siret : 43233850700010
Nom du gérant : GACHIE FLORENCE		N° CACG :
Téléphone : 0558719977	CP et Commune : 40800 AIRE-SUR-L'ADOUR	N° redevable AEAG : 40001001A0
Portable : 0608936515	Mail : <a href="mailto:florence.gachie@wanadoo.fr">florence.gachie@wanadoo.fr</a>	

Périmètre Élémentaire (PE)	Type de ressource	Nom ressource	Volume de la retenue (m³)	Hors Etiage 2019-2020*		
				Debit Autorisé (m³/h)	Volume Autorisé (m³)	Surface Autorisée (ha)
Aire Aval-Audon	Cours d'eau	<b>Rivière Brousseau alimentée par CACG/LATRILLE</b>		30	2500	

points associés

N° PPT	Dpt	Commune	Lieu dit	Cadastre	Dispositif de mesure
	40	AIRE-SUR-L'ADOUR	LARQUERAT	ZV2	229544897

**Merci de vérifier les informations ci-dessus. Si des informations s'avèrent erronées, veuillez en informer IRRIGADOUR par retour courrier ou par mél : [accueil@irrigadour.fr](mailto:accueil@irrigadour.fr)**

\*Période hors étiage différente suivant le périmètre élémentaire (PE) : du 01/11 au 30/04 pour les PE 3-140-141-148-149-150-151-152-155 ; pour les autres 01/11 au 31/05

## AUTORISATIONS DE PRELEVEMENTS AU TITRE DE LA LOI SUR L'EAU CAMPAGNE D'IRRIGATION HORS ETIAGE 2019-2020

Société ou nom : EARL DE NABARRE	Adresse : 629 ROUTE DE YON	N° Siret : 43279080600017	
Nom du gérant : TOLLIS JEAN LOUIS		N° CACG : 0	
Téléphone : 0558895117	CP et Commune : 40180 HINX	N° redevable AEAG : 40126422B	
Portable : 0645123760	Mail : jlouis.tollis@orange.fr		

Périmètre Élémentaire (PE)	Type de ressource	Nom ressource	Volume de la retenue (m³)	Hors Etiage 2019-2020*		
				Debit Autorisé (m³/h)	Volume Autorisé (m³)	Surface Autorisée (ha)
Luys	Cours d'eau	<b>Rivière JOUANDEOU Q3421180</b>			25000	16,67

points associés

N° PPT	Dpt	Commune	Lieu dit	Cadastre	Dispositif de mesure
35552	40	HINX	YON	F456	Inutile

Périmètre Élémentaire (PE)	Type de ressource	Nom ressource	Volume de la retenue (m³)	Hors Etiage 2019-2020*		
				Debit Autorisé (m³/h)	Volume Autorisé (m³)	Surface Autorisée (ha)
Luys	Cours d'eau	<b>Rivière Ruisseau de Saint-guilrons</b>			11000	5

points associés

N° PPT	Dpt	Commune	Lieu dit	Cadastre	Dispositif de mesure
35525	40	HINX	PEYRINES	E330	Inutile

**Merci de vérifier les informations ci-dessus. Si des informations s'avèrent erronées, veuillez en informer IRRIGADOUR par retour courrier ou par mél : [accueil@irrigadour.fr](mailto:accueil@irrigadour.fr)**

## AUTORISATIONS DE PRELEVEMENTS AU TITRE DE LA LOI SUR L'EAU CAMPAGNE D'IRRIGATION HORS ETIAGE 2019-2020

Société ou nom : RANCON JEAN      Adresse : 22 boulevard Raymond Bergougnan      N° Siret : 43421404500016  
 Nom du gérant : RANCON Jean      N° CACG : 0  
 Téléphone : 0561882681      CP et Commune : 31350 BOULOGNE-SUR-GESSE      N° redevable AEAG :  
 Portable : 00      Mail : 0

Périmètre Élémentaire (PE)	Type de ressource	Nom ressource	Volume de la retenue (m³)	Hors Etiage 2019-2020*		
				Debit Autorisé (m³/h)	Volume Autorisé (m³)	Surface Autorisée (ha)
Adour Amont	Nappe d'accompagnement	<b>Nappe alluviale de l'Adour Isochrone 90</b>		50	8540	4,27

points associés

N° PPT	Dpt	Commune	Lieu dit	Cadastre	Dispositif de mesure
	65	TARBES		CK90	ZR2282

Périmètre Élémentaire (PE)	Type de ressource	Nom ressource	Volume de la retenue (m³)	Hors Etiage 2019-2020*		
				Debit Autorisé (m³/h)	Volume Autorisé (m³)	Surface Autorisée (ha)
Adour Amont	Nappe d'accompagnement	<b>Nappe alluviale de l'Adour hors Isochrone</b>		50	4420	2,21

points associés

N° PPT	Dpt	Commune	Lieu dit	Cadastre	Dispositif de mesure
	65	IBOS		H540	ZR2282
	65	IBOS		ZE59	ZR2282
	65	IBOS		H547	ZR2282

**Merci de vérifier les informations ci-dessus. Si des informations s'avèrent erronées, veuillez en informer IRRIGADOUR par retour courrier ou par mél : [accueil@irrigadour.fr](mailto:accueil@irrigadour.fr)**

\*Période hors étiage différente suivant le périmètre élémentaire (PE) : du 01/11 au 30/04 pour les PE 3-140-141-148-149-150-151-152-155 ; pour les autres 01/11 au 31/05

## AUTORISATIONS DE PRELEVEMENTS AU TITRE DE LA LOI SUR L'EAU CAMPAGNE D'IRRIGATION HORS ETIAGE 2019-2020

Société ou nom : LACROUZADE ERIC	Adresse : 97 ROUTE DE JOUANON	N° Siret : 43434109500017	
Nom du gérant : LACROUZADE ERIC		N° CACG : 0	
Téléphone : 0558901114	CP et Commune : 40180 YZOSSE	N° redevable AEAG :	
Portable : 0681411771	Mail : marjorie.caen@orange.fr		

Périmètre Élémentaire (PE)	Type de ressource	Nom ressource	Volume de la retenue (m³)	Hors Etiage 2019-2020*		
				Debit Autorisé (m³/h)	Volume Autorisé (m³)	Surface Autorisée (ha)
St Vincent-Gaves	Source	<b>SOURCE ET RUISSELLEMENT</b>			2000	1,6

points associés

N° PPT	Dpt	Commune	Lieu dit	Cadastre	Dispositif de mesure
38301	40	DAX	BERNEDE	B146	Inutile

Périmètre Élémentaire (PE)	Type de ressource	Nom ressource	Volume de la retenue (m³)	Hors Etiage 2019-2020*		
				Debit Autorisé (m³/h)	Volume Autorisé (m³)	Surface Autorisée (ha)
St Vincent-Gaves	Source	<b>SOURCE ET RUISSELLEMENT</b>			3000	2,4

points associés

N° PPT	Dpt	Commune	Lieu dit	Cadastre	Dispositif de mesure
38302	40	NARROSSE	PRINTEMPS	AL61	Inutile

**Merci de vérifier les informations ci-dessus. Si des informations s'avèrent erronées, veuillez en informer IRRIGADOUR par retour courrier ou par mél : [accueil@irrigadour.fr](mailto:accueil@irrigadour.fr)**



## AUTORISATIONS DE PRELEVEMENTS AU TITRE DE LA LOI SUR L'EAU CAMPAGNE D'IRRIGATION HORS ETIAGE 2019-2020

Société ou nom : GOUTAILLE ERIC	Adresse : GRAND TIREPAOU	N° Siret : 43434121000012	
Nom du gérant : GOUTAILLE ERIC		N° CACG : 0	
Téléphone : 0558453326	CP et Commune : 40240 SAINT-JUSTIN	N° redevable AEAG : 40267426B	
Portable : 0681929733	Mail : ericgoutaille@orange.fr		

Périmètre Élémentaire (PE)	Type de ressource	Nom ressource	Volume de la retenue (m³)	Hors Etiage 2019-2020*		
				Debit Autorisé (m³/h)	Volume Autorisé (m³)	Surface Autorisée (ha)
Midour Aval	Source	<b>SOURCE ET RUISSELLEMENT</b>			9000	6

points associés

N° PPT	Dpt	Commune	Lieu dit	Cadastre	Dispositif de mesure
35831	40	LACQUY	TROUILLET	F372	Inutile

Périmètre Élémentaire (PE)	Type de ressource	Nom ressource	Volume de la retenue (m³)	Hors Etiage 2019-2020*		
				Debit Autorisé (m³/h)	Volume Autorisé (m³)	Surface Autorisée (ha)
Midour Aval	Source	<b>SOURCE ET RUISSELLEMENT</b>			22000	17,6

points associés

N° PPT	Dpt	Commune	Lieu dit	Cadastre	Dispositif de mesure
38472	40	SAINTE-JUSTIN	TIRREPAU	H308	Inutile

**Merci de vérifier les informations ci-dessus. Si des informations s'avèrent erronées, veuillez en informer IRRIGADOUR par retour courrier ou par mél : [accueil@irrigadour.fr](mailto:accueil@irrigadour.fr)**

## AUTORISATIONS DE PRELEVEMENTS AU TITRE DE LA LOI SUR L'EAU CAMPAGNE D'IRRIGATION HORS ETIAGE 2019-2020

Société ou nom : POMIES DAVID	Adresse : Magné	N° Siret : 43455323600010	
Nom du gérant : POMIES David		N° CACG :	
Téléphone : 0562094439	CP et Commune : 32720 BARCELONNE-DU-GERS	N° redevable AEAG : 32027003A	
Portable : 0681275712	Mail : 0		

Périmètre Élémentaire (PE)	Type de ressource	Nom ressource	Volume de la retenue (m³)	Hors Etiage 2019-2020*		
				Debit Autorisé (m³/h)	Volume Autorisé (m³)	Surface Autorisée (ha)
Adour Amont	Nappe d'accompagnement	<b>NAPPE ACCOMPAGNEMENT HORS ISOCHRONE</b>			6300	

points associés

N° PPT	Dpt	Commune	Lieu dit	Cadastre	Dispositif de mesure
	32	BARCELONNE-DU-GERS	MAGNE		WA01331718
	32	BARCELONNE-DU-GERS	BRANA		WZL1331705

**Merci de vérifier les informations ci-dessus. Si des informations s'avèrent erronées, veuillez en informer IRRIGADOUR par retour courrier ou par mél : [accueil@irrigadour.fr](mailto:accueil@irrigadour.fr)**

\*Période hors étiage différente suivant le périmètre élémentaire (PE) : du 01/11 au 30/04 pour les PE 3-140-141-148-149-150-151-152-155 ; pour les autres 01/11 au 31/05

## AUTORISATIONS DE PRELEVEMENTS AU TITRE DE LA LOI SUR L'EAU CAMPAGNE D'IRRIGATION HORS ETIAGE 2019-2020

Société ou nom : EARL DU RENARD BLANC	Adresse : CHET	N° Siret : 43477890800013	
Nom du gérant : COMET XAVIER		N° CACG : 0	
Téléphone : 0558442070	CP et Commune : 40250 SOUPROSSE	N° redevable AEAG : 40309009A	
Portable : 0652655046	Mail : xavier.comet@wanadoo.fr		

Périmètre Élémentaire (PE)	Type de ressource	Nom ressource	Volume de la retenue (m³)	Hors Etiage 2019-2020*		
				Debit Autorisé (m³/h)	Volume Autorisé (m³)	Surface Autorisée (ha)
Aire Aval-Audon	Source	<b>SOURCE ET RUISSELLEMENT</b>			9600	7,68

points associés

N° PPT	Dpt	Commune	Lieu dit	Cadastre	Dispositif de mesure
39066	40	SOUPROSSE	LESPLACES	M128	Inutile

**Merci de vérifier les informations ci-dessus. Si des informations s'avèrent erronées, veuillez en informer IRRIGADOUR par retour courrier ou par mél : [accueil@irrigadour.fr](mailto:accueil@irrigadour.fr)**

## AUTORISATIONS DE PRELEVEMENTS AU TITRE DE LA LOI SUR L'EAU CAMPAGNE D'IRRIGATION HORS ETIAGE 2019-2020

Société ou nom : EARL DU TOURRIE	Adresse : Quartier du Cos	N° Siret : 43488687500013
Nom du gérant : HARDUYA Patrick		N° CACG : 0
Téléphone : 0562696128	CP et Commune : 32400 SAINT-MONT	N° redevable AEAG :
Portable : 0630605903	Mail : 0	

Périmètre Élémentaire (PE)	Type de ressource	Nom ressource	Volume de la retenue (m³)	Hors Etiage 2019-2020*		
				Debit Autorisé (m³/h)	Volume Autorisé (m³)	Surface Autorisée (ha)
Adour Amont	Nappe d'accompagnement	<b>NAPPE ACCOMPAGNEMENT HORS ISOCHRONE</b>		289	19000	10

points associés

N° PPT	Dpt	Commune	Lieu dit	Cadastre	Dispositif de mesure
	32	SAINT-GERME			16AE1103259

**Merci de vérifier les informations ci-dessus. Si des informations s'avèrent erronées, veuillez en informer IRRIGADOUR par retour courrier ou par mél : [accueil@irrigadour.fr](mailto:accueil@irrigadour.fr)**

\*Période hors étiage différente suivant le périmètre élémentaire (PE) : du 01/11 au 30/04 pour les PE 3-140-141-148-149-150-151-152-155 ; pour les autres 01/11 au 31/05

## AUTORISATIONS DE PRELEVEMENTS AU TITRE DE LA LOI SUR L'EAU CAMPAGNE D'IRRIGATION HORS ETIAGE 2019-2020

Société ou nom : LANGLAND LASSERRE VERONIQUE	Adresse : AU BOURG	N° Siret : 43532421500019
Nom du gérant : LASSERRE PIERRE ANDRE		N° CACG : 0
Téléphone : 0558718556	CP et Commune : 40800 DUHORT-BACHEN	N° redevable AEAG :
Portable : 00	Mail : 0	

Périmètre Élémentaire (PE)	Type de ressource	Nom ressource	Volume de la retenue (m³)	Hors Etiage 2019-2020*		
				Debit Autorisé (m³/h)	Volume Autorisé (m³)	Surface Autorisée (ha)
Aire Aval-Audon	Source	<b>SOURCE ET RUISSELLEMENT</b>			60004	

points associés

N° PPT	Dpt	Commune	Lieu dit	Cadastre	Dispositif de mesure
32908	40	DUHORT-BACHEN	LAMOUNE	L111	Inutile

**Merci de vérifier les informations ci-dessus. Si des informations s'avèrent erronées, veuillez en informer IRRIGADOUR par retour courrier ou par mél : [accueil@irrigadour.fr](mailto:accueil@irrigadour.fr)**

\*Période hors étiage différente suivant le périmètre élémentaire (PE) : du 01/11 au 30/04 pour les PE 3-140-141-148-149-150-151-152-155 ; pour les autres 01/11 au 31/05

## AUTORISATIONS DE PRELEVEMENTS AU TITRE DE LA LOI SUR L'EAU CAMPAGNE D'IRRIGATION HORS ETIAGE 2019-2020

Société ou nom : EARL LE BOURDIOU	Adresse : 1185 ROUTE DE SAMADET	N° Siret : 43536009400013
Nom du gérant : TAUZIET EMMANUEL		N° CACG :
Téléphone : 0558791688	CP et Commune : 40700 SERRES-GASTON	N° redevable AEAG : 40298407B
Portable : 0685633611	Mail : tauziet.m@orange.fr	

Périmètre Élémentaire (PE)	Type de ressource	Nom ressource	Volume de la retenue (m³)	Hors Etiage 2019-2020*		
				Debit Autorisé (m³/h)	Volume Autorisé (m³)	Surface Autorisée (ha)
Aire Aval-Audon	Cours d'eau	<b>Riviere CHAPEAU</b>			4500	4,17

points associés

N° PPT	Dpt	Commune	Lieu dit	Cadastre	Dispositif de mesure
32837	40	SERRES-GASTON	CHAPEOU		Inutile

Périmètre Élémentaire (PE)	Type de ressource	Nom ressource	Volume de la retenue (m³)	Hors Etiage 2019-2020*		
				Debit Autorisé (m³/h)	Volume Autorisé (m³)	Surface Autorisée (ha)
Aire Aval-Audon	Source	<b>SOURCE ET RUISSELLEMENT</b>			1200	1,1

points associés

N° PPT	Dpt	Commune	Lieu dit	Cadastre	Dispositif de mesure
38490	40	SERRES-GASTON	HAOU DE LACOUME	E45	Inutile

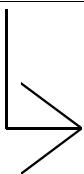
**Merci de vérifier les informations ci-dessus. Si des informations s'avèrent erronées, veuillez en informer IRRIGADOUR par retour courrier ou par mél : [accueil@irrigadour.fr](mailto:accueil@irrigadour.fr)**

## AUTORISATIONS DE PRELEVEMENTS AU TITRE DE LA LOI SUR L'EAU CAMPAGNE D'IRRIGATION HORS ETIAGE 2019-2020

Société ou nom : EARL DE BEDAT	Adresse : Quartier Bourdalat	N° Siret : 43751946500011	
Nom du gérant : CAZALET Christophe		N° CACG : 0	
Téléphone : 0562696064	CP et Commune : 32720 BARCELONNE-DU-GERS	N° redevable AEAG : 32027418B	
Portable : 0687844482	Mail : earldebedat@wanadoo.fr		

Périmètre Élémentaire (PE)	Type de ressource	Nom ressource	Volume de la retenue (m³)	Hors Etiage 2019-2020*		
				Debit Autorisé (m³/h)	Volume Autorisé (m³)	Surface Autorisée (ha)
Adour Amont	Nappe d'accompagnement	<b>NAPPE ACCOMPAGNEMENT HORS ISOCHRONE</b>			10000	

points associés



N° PPT	Dpt	Commune	Lieu dit	Cadastre	Dispositif de mesure
	32	LELIN-LAPUJOLLE	DUBOS		17AEI102298
	32	BARCELONNE-DU-GERS	MOURA		17AEI102298
	32	BARCELONNE-DU-GERS	GRANDE LANDES		17AEI102301
	32	BARCELONNE-DU-GERS	GRANDE LANDES		17AEI102301
	32	BARCELONNE-DU-GERS	GRANDE LANDES		17AEI102301
	32	BARCELONNE-DU-GERS	BEDAT		15AEI105970
	32	BARCELONNE-DU-GERS	BEDAT		15AEI105970

**Merci de vérifier les informations ci-dessus. Si des informations s'avèrent erronées, veuillez en informer IRRIGADOUR par retour courrier ou par mél : [accueil@irrigadour.fr](mailto:accueil@irrigadour.fr)**

## AUTORISATIONS DE PRELEVEMENTS AU TITRE DE LA LOI SUR L'EAU CAMPAGNE D'IRRIGATION HORS ETIAGE 2019-2020

Société ou nom : GAEC MOGNI	Adresse : Au duffau	N° Siret : 43756026100012
Nom du gérant : MOGNI Patrick		N° CACG :
Téléphone : 0562091400	CP et Commune : 32110 SION	N° redevable AEAG : 32434405B
Portable : 0680255913	Mail : mogni.p@orange.fr	

Périmètre Élémentaire (PE)	Type de ressource	Nom ressource	Volume de la retenue (m³)	Hors Etiage 2019-2020*		
				Debit Autorisé (m³/h)	Volume Autorisé (m³)	Surface Autorisée (ha)
Midour Amont	Cours d'eau	<b>Le Midour et ses affluents (Midour Amont)</b>		100	10000	

points associés

N° PPT	Dpt	Commune	Lieu dit	Cadastre	Dispositif de mesure
	32	NOGARO	Pouy de bouit	B446	

Périmètre Élémentaire (PE)	Type de ressource	Nom ressource	Volume de la retenue (m³)	Hors Etiage 2019-2020*		
				Debit Autorisé (m³/h)	Volume Autorisé (m³)	Surface Autorisée (ha)
Midour Amont	Cours d'eau	<b>MIDOUR AMONT REALIMENTE</b>		150	45000	

points associés

N° PPT	Dpt	Commune	Lieu dit	Cadastre	Dispositif de mesure
	32	NOGARO	arpen		103250

**Merci de vérifier les informations ci-dessus. Si des informations s'avèrent erronées, veuillez en informer IRRIGADOUR par retour courrier ou par mél : [accueil@irrigadour.fr](mailto:accueil@irrigadour.fr)**



## AUTORISATIONS DE PRELEVEMENTS AU TITRE DE LA LOI SUR L'EAU CAMPAGNE D'IRRIGATION HORS ETIAGE 2019-2020

Société ou nom : EARL SHEEP LAND'S	Adresse : CH DE LAHITTE	N° Siret : 43764334900016	
Nom du gérant : LANUSSE JEAN-MARC		N° CACG : 0	
Téléphone : 0	CP et Commune : 64330 BOUEILH-BOUEILHO-LASQUE	N° redevable AEAG :	
Portable : 0608727472	Mail : jean-marc.lanusse@orange.fr		

				Hors Etiage 2019-2020*		
Périmètre Élémentaire (PE)	Type de ressource	Nom ressource	Volume de la retenue (m³)	Débit Autorisé (m³/h)	Volume Autorisé (m³)	Surface Autorisée (ha)
Aire Aval-Audon	Cours d'eau	<b>Ruisseau affluent Bas Q1341010</b>			16159	11

points associés

N° PPT	Dpt	Commune	Lieu dit	Cadastre	Dispositif de mesure
36303	40	GEAUNE	GUIRAT	A453	Inutile

**Merci de vérifier les informations ci-dessus. Si des informations s'avèrent erronées, veuillez en informer IRRIGADOUR par retour courrier ou par mél : [accueil@irrigadour.fr](mailto:accueil@irrigadour.fr)**

## AUTORISATIONS DE PRELEVEMENTS AU TITRE DE LA LOI SUR L'EAU CAMPAGNE D'IRRIGATION HORS ETIAGE 2019-2020

Société ou nom : LALANNE STEPHANE	Adresse : 638 ROUTE DU BASTAROT	N° Siret : 43804694800032
Nom du gérant : LALANNE STEPHANE		N° CACG : 0
Téléphone : 0	CP et Commune : 40180 HINX	N° redevable AEAG :
Portable : 0618446647	Mail : 0	

Périmètre Élémentaire (PE)	Type de ressource	Nom ressource	Volume de la retenue (m³)	Hors Etiage 2019-2020*		
				Debit Autorisé (m³/h)	Volume Autorisé (m³)	Surface Autorisée (ha)
Audon-St-Vincent	Source	<b>SOURCE ET RUISSELLEMENT</b>			1800	1,8

points associés

N° PPT	Dpt	Commune	Lieu dit	Cadastre	Dispositif de mesure
37836	40	HINX	PEPINIERE		Inutile

Périmètre Élémentaire (PE)	Type de ressource	Nom ressource	Volume de la retenue (m³)	Hors Etiage 2019-2020*		
				Debit Autorisé (m³/h)	Volume Autorisé (m³)	Surface Autorisée (ha)
Audon-St-Vincent	Source	<b>SOURCE ET RUISSELLEMENT</b>			500	0,48

points associés

N° PPT	Dpt	Commune	Lieu dit	Cadastre	Dispositif de mesure
37839	40	HINX	BIRECASTET	E153	Inutile

**Merci de vérifier les informations ci-dessus. Si des informations s'avèrent erronées, veuillez en informer IRRIGADOUR par retour courrier ou par mél : [accueil@irrigadour.fr](mailto:accueil@irrigadour.fr)**

\*Période hors étiage différente suivant le périmètre élémentaire (PE) : du 01/11 au 30/04 pour les PE 3-140-141-148-149-150-151-152-155 ; pour les autres 01/11 au 31/05

## AUTORISATIONS DE PRELEVEMENTS AU TITRE DE LA LOI SUR L'EAU CAMPAGNE D'IRRIGATION HORS ETIAGE 2019-2020

Société ou nom : EARL DUCLA	Adresse : BARSABOUERE	N° Siret : 43900017500018	
Nom du gérant : DUCLA NATHALIE		N° CACG : 0	
Téléphone : 0558445301	CP et Commune : 40320 CASTELNAU-TURSAN	N° redevable AEAG : 40110408B	
Portable : 0686748486	Mail : earl.ducla@orange.fr		

Périmètre Élémentaire (PE)	Type de ressource	Nom ressource	Volume de la retenue (m³)	Hors Etiage 2019-2020*		
				Debit Autorisé (m³/h)	Volume Autorisé (m³)	Surface Autorisée (ha)
Aire Aval-Audon	Cours d'eau	<b>Ruisseau affluent Bas Q1341010</b>			36727	25

points associés

N° PPT	Dpt	Commune	Lieu dit	Cadastre	Dispositif de mesure
36303	40	GEAUNE	GUIRAT	A453	Inutile

**Merci de vérifier les informations ci-dessus. Si des informations s'avèrent erronées, veuillez en informer IRRIGADOUR par retour courrier ou par mél : [accueil@irrigadour.fr](mailto:accueil@irrigadour.fr)**

## AUTORISATIONS DE PRELEVEMENTS AU TITRE DE LA LOI SUR L'EAU CAMPAGNE D'IRRIGATION HORS ETIAGE 2019-2020

Société ou nom : EARL GRAND LAURAY	Adresse : LAURAY	N° Siret : 43994960300013	
Nom du gérant : BERTRANDE PIERRE		N° CACG : 0	
Téléphone : 0558570421	CP et Commune : 40370 BEYLONGUE	N° redevable AEAG : 40040412C	
Portable : 0687985992	Mail : p.bertrande@orange.fr		

				Hors Etiage 2019-2020*		
Périmètre Élémentaire (PE)	Type de ressource	Nom ressource	Volume de la retenue (m³)	Débit Autorisé (m³/h)	Volume Autorisé (m³)	Surface Autorisée (ha)
Aval-Campagne	Nappe d'accompagnement	<b>NAPPE DU MIOCENE</b>		5	2500	

points associés

N° PPT	Dpt	Commune	Lieu dit	Cadastre	Dispositif de mesure
41537	40	BEYLONGUE	LAURAY	C358	WA06064507

**Merci de vérifier les informations ci-dessus. Si des informations s'avèrent erronées, veuillez en informer IRRIGADOUR par retour courrier ou par mél : [accueil@irrigadour.fr](mailto:accueil@irrigadour.fr)**

## AUTORISATIONS DE PRELEVEMENTS AU TITRE DE LA LOI SUR L'EAU CAMPAGNE D'IRRIGATION HORS ETIAGE 2019-2020

Société ou nom : BORDERES MIKAEL	Adresse : Caillau	N° Siret : 4400011500020
Nom du gérant : BORDERES Mikael		N° CACG :
Téléphone : 0562709272	CP et Commune : 32230 PEYRUSSE-VIEILLE	N° redevable AEAG : 32325407C
Portable : 0622432487	Mail : mikael.borderes@orange.fr	

Périmètre Élémentaire (PE)	Type de ressource	Nom ressource	Volume de la retenue (m³)	Hors Etiage 2019-2020*		
				Debit Autorisé (m³/h)	Volume Autorisé (m³)	Surface Autorisée (ha)
Midour Amont	Cours d'eau	<b>RIBERETTE REALIMENTE</b>		60	33600	

points associés

N° PPT	Dpt	Commune	Lieu dit	Cadastre	Dispositif de mesure
	32	COULOUME-MONDEBAT			15AEI105972
	32	GAZAX-ET-BACCARISSE			173A0086
	32	PEYRUSSE-VIEILLE			173A0086

Périmètre Élémentaire (PE)	Type de ressource	Nom ressource	Volume de la retenue (m³)	Hors Etiage 2019-2020*		
				Debit Autorisé (m³/h)	Volume Autorisé (m³)	Surface Autorisée (ha)
Midour Amont	Retenue déconnectée	<b>roudin (et Peyrusse vielle)_32144001</b>		60	19800	

points associés

N° PPT	Dpt	Commune	Lieu dit	Cadastre	Dispositif de mesure
	32	GAZAX-ET-BACCARISSE	roudin (et Peyrusse vielle)		1019120

Périmètre Élémentaire (PE)	Type de ressource	Nom ressource	Volume de la retenue (m³)	Hors Etiage 2019-2020*		
				Debit Autorisé (m³/h)	Volume Autorisé (m³)	Surface Autorisée (ha)

**Merci de vérifier les informations ci-dessus. Si des informations s'avèrent erronées, veuillez en informer IRRIGADOUR par retour courrier ou par mél : [accueil@irrigadour.fr](mailto:accueil@irrigadour.fr)**

## AUTORISATIONS DE PRELEVEMENTS AU TITRE DE LA LOI SUR L'EAU CAMPAGNE D'IRRIGATION HORS ETIAGE 2019-2020

Périmètre Élémentaire (PE)	Type de ressource	Nom ressource	Volume de la retenue (m³)	Hors Etiage 2019-2020*		
				Debit Autorisé (m³/h)	Volume Autorisé (m³)	Surface Autorisée (ha)
Adour Amont	Nappe d'accompagnement	<b>NAPPE ACCOMPAGNEMENT HORS ISOCHRONE</b>		156	125000	

points associés

N° PPT	Dpt	Commune	Lieu dit	Cadastre	Dispositif de mesure
	32	TASQUE	BOUPAS		ZR4766
	32	TASQUE	BOUPAS		zr30872

**Merci de vérifier les informations ci-dessus. Si des informations s'avèrent erronées, veuillez en informer IRRIGADOUR par retour courrier ou par mél : [accueil@irrigadour.fr](mailto:accueil@irrigadour.fr)**

## AUTORISATIONS DE PRELEVEMENTS AU TITRE DE LA LOI SUR L'EAU CAMPAGNE D'IRRIGATION HORS ETIAGE 2019-2020

Société ou nom : LEBRUN ERIC	Adresse : La Nassette	N° Siret : 44004621700020	
Nom du gérant : LEBRUN Eric		N° CACG :	
Téléphone : 0562694057	CP et Commune : 32400 LANNUX	N° redevable AEAG : 32192001A	
Portable : 0682098424	Mail : lebrun.eric0849@orange.fr		

Périmètre Élémentaire (PE)	Type de ressource	Nom ressource	Volume de la retenue (m³)	Hors Etiage 2019-2020*		
				Debit Autorisé (m³/h)	Volume Autorisé (m³)	Surface Autorisée (ha)
Lées	Cours d'eau	<b>LEES REUNIS REALIMENTE</b>		90	15000	

points associés

N° PPT	Dpt	Commune	Lieu dit	Cadastre	Dispositif de mesure
	32	LANNUX			12ACI103206

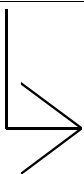
**Merci de vérifier les informations ci-dessus. Si des informations s'avèrent erronées, veuillez en informer IRRIGADOUR par retour courrier ou par mél : [accueil@irrigadour.fr](mailto:accueil@irrigadour.fr)**

## AUTORISATIONS DE PRELEVEMENTS AU TITRE DE LA LOI SUR L'EAU CAMPAGNE D'IRRIGATION HORS ETIAGE 2019-2020

Société ou nom : CASTILLO GILLES	Adresse : 6 cami de la hount	N° Siret : 44016215400015	
Nom du gérant : CASTILLO Gilles		N° CACG : 0	
Téléphone : 0562963761	CP et Commune : 65700 LARREULE	N° redevable AEAG :	
Portable : 0664545128	Mail : castillo.gilles@bbox.fr		

Périmètre Élémentaire (PE)	Type de ressource	Nom ressource	Volume de la retenue (m³)	Hors Etiage 2019-2020*		
				Debit Autorisé (m³/h)	Volume Autorisé (m³)	Surface Autorisée (ha)
Adour Amont	Nappe d'accompagnement	<b>Nappe alluviale de l'Adour Isochrone 90</b>		40	2000	4

points associés



N° PPT	Dpt	Commune	Lieu dit	Cadastre	Dispositif de mesure
	65	NOUILHAN		D74	ZR5830
	65	NOUILHAN		C28	ZR5830
	65	LARREULE		D291	ZR5830
	65	NOUILHAN		D46	ZR5830
	65	CAIXON		B78	ZR5813

**Merci de vérifier les informations ci-dessus. Si des informations s'avèrent erronées, veuillez en informer IRRIGADOUR par retour courrier ou par mél : [accueil@irrigadour.fr](mailto:accueil@irrigadour.fr)**

\*Période hors étiage différente suivant le périmètre élémentaire (PE) : du 01/11 au 30/04 pour les PE 3-140-141-148-149-150-151-152-155 ; pour les autres 01/11 au 31/05



## AUTORISATIONS DE PRELEVEMENTS AU TITRE DE LA LOI SUR L'EAU CAMPAGNE D'IRRIGATION HORS ETIAGE 2019-2020

Société ou nom : CESCOSSE JEAN MARIE	Adresse : 235 ROUTE DE MESSEPS	N° Siret : 44122521600015
Nom du gérant : CESCOSSE JEAN MARIE		N° CACG :
Téléphone : 0558898485	CP et Commune : 40330 CASTEL-SARRAZIN	N° redevable AEAG : 40074002A0
Portable : 0676601455	Mail : 0	

Périmètre Élémentaire (PE)	Type de ressource	Nom ressource	Volume de la retenue (m³)	Hors Etiage 2019-2020*		
				Debit Autorisé (m³/h)	Volume Autorisé (m³)	Surface Autorisée (ha)
Luys	Source	<b>A RENSEIGNER</b>			65006	

points associés

N° PPT	Dpt	Commune	Lieu dit	Cadastre	Dispositif de mesure
36379	40	CASTEL-SARRAZIN	MARCADE	ZM14	01WZH39862

**Merci de vérifier les informations ci-dessus. Si des informations s'avèrent erronées, veuillez en informer IRRIGADOUR par retour courrier ou par mél : [accueil@irrigadour.fr](mailto:accueil@irrigadour.fr)**

## AUTORISATIONS DE PRELEVEMENTS AU TITRE DE LA LOI SUR L'EAU CAMPAGNE D'IRRIGATION HORS ETIAGE 2019-2020

Société ou nom : EARL SAINT SEVERIN	Adresse : Village LE Gris	N° Siret : 44143190500013	
Nom du gérant : SAINT-SEVERIN Gaetan		N° CACG : 0	
Téléphone : 0562098191	CP et Commune : 32800 EAUZE	N° redevable AEAG : 32119418B	
Portable : 0683241142	Mail : gaetan.saint-severin@orange.fr		

Périmètre Élémentaire (PE)	Type de ressource	Nom ressource	Volume de la retenue (m³)	Hors Etiage 2019-2020*		
				Debit Autorisé (m³/h)	Volume Autorisé (m³)	Surface Autorisée (ha)
Douze Amont	Cours d'eau	<b>La Douze et ses affluents (Douze Amont)</b>		40	23000	

points associés

N° PPT	Dpt	Commune	Lieu dit	Cadastre	Dispositif de mesure
	32	EAUZE		980479	

Périmètre Élémentaire (PE)	Type de ressource	Nom ressource	Volume de la retenue (m³)	Hors Etiage 2019-2020*		
				Debit Autorisé (m³/h)	Volume Autorisé (m³)	Surface Autorisée (ha)
Douze Amont	Retenue déconnectée	<b>Le gris_32119033</b>		60	23000	

points associés

N° PPT	Dpt	Commune	Lieu dit	Cadastre	Dispositif de mesure
	32	EAUZE	Le gris	F	

Périmètre Élémentaire (PE)	Type de ressource	Nom ressource	Volume de la retenue (m³)	Hors Etiage 2019-2020*		
				Debit Autorisé (m³/h)	Volume Autorisé (m³)	Surface Autorisée (ha)

**Merci de vérifier les informations ci-dessus. Si des informations s'avèrent erronées, veuillez en informer IRRIGADOUR par retour courrier ou par mél : [accueil@irrigadour.fr](mailto:accueil@irrigadour.fr)**

## AUTORISATIONS DE PRELEVEMENTS AU TITRE DE LA LOI SUR L'EAU CAMPAGNE D'IRRIGATION HORS ETIAGE 2019-2020

<i>Périmètre Élémentaire (PE)</i>	<i>Type de ressource</i>	<i>Nom ressource</i>	<i>Volume de la retenue (m³)</i>	<b>Hors Etiage 2019-2020*</b>		
				<i>Debit Autorisé (m³/h)</i>	<i>Volume Autorisé (m³)</i>	<i>Surface Autorisée (ha)</i>
Douze Amont	Retenue déconnectée	<b>Ruisseau de Baqué_32119040</b>		60	20000	

points associés

<i>N° PPT</i>	<i>Dpt</i>	<i>Commune</i>	<i>Lieu dit</i>	<i>Cadastre</i>	<i>Dispositif de mesure</i>
	32	EAUZE	ruisseau de Baqué		

**Merci de vérifier les informations ci-dessus. Si des informations s'avèrent erronées, veuillez en informer IRRIGADOUR par retour courrier ou par mél : [accueil@irrigadour.fr](mailto:accueil@irrigadour.fr)**

## AUTORISATIONS DE PRELEVEMENTS AU TITRE DE LA LOI SUR L'EAU CAMPAGNE D'IRRIGATION HORS ETIAGE 2019-2020

Société ou nom : EARL CARRERE	Adresse : 15 rue du Chateau	N° Siret : 44160488100017
Nom du gérant : CARRERE Jean Michel		N° CACG :
Téléphone : 0562966550	CP et Commune : 65140 LACASSAGNE	N° redevable AEAG :
Portable : 0682807638	Mail : jean-michel.carrere@casaus.fr	

Périmètre Élémentaire (PE)	Type de ressource	Nom ressource	Volume de la retenue (m³)	Hors Etiage 2019-2020*		
				Debit Autorisé (m³/h)	Volume Autorisé (m³)	Surface Autorisée (ha)
Louet-Arros-Estéous	Cours d'eau	<b>ESTEIOUS REALIMENTE</b>		47	48730	

points associés

N° PPT	Dpt	Commune	Lieu dit	Cadastre	Dispositif de mesure
	65	LACASSAGNE			15-AD01-0180

**Merci de vérifier les informations ci-dessus. Si des informations s'avèrent erronées, veuillez en informer IRRIGADOUR par retour courrier ou par mél : [accueil@irrigadour.fr](mailto:accueil@irrigadour.fr)**

## AUTORISATIONS DE PRELEVEMENTS AU TITRE DE LA LOI SUR L'EAU CAMPAGNE D'IRRIGATION HORS ETIAGE 2019-2020

Société ou nom : EARL DE LA PLAINE	Adresse : rte d'Arblade Le Bas	N° Siret : 44284222500017	
Nom du gérant : CAILLIBOTTE JEAN-PIERRE		N° CACG : 0	
Téléphone : 0	CP et Commune : 32720 BARCELONNE-DU-GERS	N° redevable AEAG : 32027420B	
Portable : 0681370690	Mail : jpcailli32@gmail.com		

Périmètre Élémentaire (PE)	Type de ressource	Nom ressource	Volume de la retenue (m³)	Hors Etiage 2019-2020*		
				Debit Autorisé (m³/h)	Volume Autorisé (m³)	Surface Autorisée (ha)
Aire Aval-Audon	Nappe d'accompagnement	<b>NAPPE ALLUVIALE DES TERRASSES RECENTES</b>		10	9300	

points associés

N° PPT	Dpt	Commune	Lieu dit	Cadastre	Dispositif de mesure
	40	AIRE-SUR-L'ADOUR	GACHIE	AT310	01WZH14864

Périmètre Élémentaire (PE)	Type de ressource	Nom ressource	Volume de la retenue (m³)	Hors Etiage 2019-2020*		
				Debit Autorisé (m³/h)	Volume Autorisé (m³)	Surface Autorisée (ha)
Adour Amont	Nappe d'accompagnement	<b>NAPPE ACCOMPAGNEMENT HORS ISOCHRONE</b>			120000	

points associés

N° PPT	Dpt	Commune	Lieu dit	Cadastre	Dispositif de mesure
	32	BARCELONNE-DU-GERS			R1603445
	32	BARCELONNE-DU-GERS			WA0133329
	32	BARCELONNE-DU-GERS			133397
	32	BARCELONNE-DU-GERS			133388

**Merci de vérifier les informations ci-dessus. Si des informations s'avèrent erronées, veuillez en informer IRRIGADOUR par retour courrier ou par mél : [accueil@irrigadour.fr](mailto:accueil@irrigadour.fr)**

## AUTORISATIONS DE PRELEVEMENTS AU TITRE DE LA LOI SUR L'EAU CAMPAGNE D'IRRIGATION HORS ETIAGE 2019-2020

Société ou nom : SCEA LES TROIS SITES      Adresse : 1284 ROUTE DE MONGUILHEM LE CLERC      N° Siret : 44294437700013  
 Nom du gérant : BOUQUE JEAN-MARC      N° CACG :  
 Téléphone : 0      CP et Commune : 40190 BOURDALAT      N° redevable AEAG : 40052411B  
 Portable : 0607050288      Mail : jm.bouque@orange.fr

Périmètre Élémentaire (PE)	Type de ressource	Nom ressource	Volume de la retenue (m³)	Hors Etiage 2019-2020*		
				Debit Autorisé (m³/h)	Volume Autorisé (m³)	Surface Autorisée (ha)
Midour Amont	Cours d'eau	<b>Ruisseau affluent Charros Q210100</b>			4644	3,83

points associés

N° PPT	Dpt	Commune	Lieu dit	Cadastre	Dispositif de mesure
35258	40	PERQUIE	PECAVE	D79	Inutile

Périmètre Élémentaire (PE)	Type de ressource	Nom ressource	Volume de la retenue (m³)	Hors Etiage 2019-2020*		
				Debit Autorisé (m³/h)	Volume Autorisé (m³)	Surface Autorisée (ha)
Midour Amont	Cours d'eau	<b>Rivière Charros</b>			55000	27,5

points associés

N° PPT	Dpt	Commune	Lieu dit	Cadastre	Dispositif de mesure
	40	BOURDALAT	LARCHE AMONT	A462	Inutile
36127	40	BOURDALAT	LARCHE	A462	Inutile

Périmètre Élémentaire (PE)	Type de ressource	Nom ressource	Volume de la retenue (m³)	Hors Etiage 2019-2020*		
				Debit Autorisé (m³/h)	Volume Autorisé (m³)	Surface Autorisée (ha)

**Merci de vérifier les informations ci-dessus. Si des informations s'avèrent erronées, veuillez en informer IRRIGADOUR par retour courrier ou par mél : [accueil@irrigadour.fr](mailto:accueil@irrigadour.fr)**

## AUTORISATIONS DE PRELEVEMENTS AU TITRE DE LA LOI SUR L'EAU CAMPAGNE D'IRRIGATION HORS ETIAGE 2019-2020

Périmètre Élémentaire (PE)	Type de ressource	Nom ressource	Volume de la retenue (m³)	Hors Etiage 2019-2020*		
				Debit Autorisé (m³/h)	Volume Autorisé (m³)	Surface Autorisée (ha)
Midour Amont	Cours d'eau	<b>Ruisseau affluent Charros Q210100</b>			15000	15

points associés

N° PPT	Dpt	Commune	Lieu dit	Cadastre	Dispositif de mesure
38476	40	PERQUIE	LASCOUMETTES	D170	Inutile

Périmètre Élémentaire (PE)	Type de ressource	Nom ressource	Volume de la retenue (m³)	Hors Etiage 2019-2020*		
				Debit Autorisé (m³/h)	Volume Autorisé (m³)	Surface Autorisée (ha)
Midour Amont	Source	<b>RUISSELLEMENT</b>			15262	7,14

points associés

N° PPT	Dpt	Commune	Lieu dit	Cadastre	Dispositif de mesure
42807	40	BOURDALAT	MAISONNEUVE	A391	Inutile

Périmètre Élémentaire (PE)	Type de ressource	Nom ressource	Volume de la retenue (m³)	Hors Etiage 2019-2020*		
				Debit Autorisé (m³/h)	Volume Autorisé (m³)	Surface Autorisée (ha)

**Merci de vérifier les informations ci-dessus. Si des informations s'avèrent erronées, veuillez en informer IRRIGADOUR par retour courrier ou par mél : [accueil@irrigadour.fr](mailto:accueil@irrigadour.fr)**

## AUTORISATIONS DE PRELEVEMENTS AU TITRE DE LA LOI SUR L'EAU CAMPAGNE D'IRRIGATION HORS ETIAGE 2019-2020

Périmètre Élémentaire (PE)	Type de ressource	Nom ressource	Volume de la retenue (m³)	Hors Etiage 2019-2020*		
				Debit Autorisé (m³/h)	Volume Autorisé (m³)	Surface Autorisée (ha)
Midour Amont	Cours d'eau	<b>Ruisseau affluent Charros Q210100</b>			16250	13,35

points associés

N° PPT	Dpt	Commune	Lieu dit	Cadastre	Dispositif de mesure
42854	40	PERQUIE	PECAVE AVAL		en cours
42853	40	BOURDALAT	PECAVE AMONT		Inutile
N° PPT	Dpt	Commune	Lieu dit	Cadastre	Dispositif de mesure
42854	40	PERQUIE	PECAVE AVAL		en cours

Périmètre Élémentaire (PE)	Type de ressource	Nom ressource	Volume de la retenue (m³)	Hors Etiage 2019-2020*		
				Debit Autorisé (m³/h)	Volume Autorisé (m³)	Surface Autorisée (ha)
Midour Amont	Source	<b>A RENSEIGNER</b>			5380	

points associés

N° PPT	Dpt	Commune	Lieu dit	Cadastre	Dispositif de mesure
36130	40	BOURDALAT	HERRANON	A494	INUTILE

**Merci de vérifier les informations ci-dessus. Si des informations s'avèrent erronées, veuillez en informer IRRIGADOUR par retour courrier ou par mél : [accueil@irrigadour.fr](mailto:accueil@irrigadour.fr)**



## AUTORISATIONS DE PRELEVEMENTS AU TITRE DE LA LOI SUR L'EAU CAMPAGNE D'IRRIGATION HORS ETIAGE 2019-2020

Société ou nom : EARL DU PAS DU HOUR	Adresse : 43 CHEMIN DE TORT DE SOUSLENS	N° Siret : 44298892900018	
Nom du gérant : PEYRAUBE DANIEL		N° CACG : 0	
Téléphone : 0558710149	CP et Commune : 40700 CASTAIGNOS-SOUSLENS	N° redevable AEAG : 40037417B	
Portable : 0607436408	Mail : daniel.peyraube@free.fr		

Périmètre Élémentaire (PE)	Type de ressource	Nom ressource	Volume de la retenue (m³)	Hors Etiage 2019-2020*		
				Debit Autorisé (m³/h)	Volume Autorisé (m³)	Surface Autorisée (ha)
Aire Aval-Audon	Source	<b>RUISSELLEMENT</b>			34945	14,19

points associés

N° PPT	Dpt	Commune	Lieu dit	Cadastre	Dispositif de mesure
31933	40	BENQUET	PAYOS	H172	Inutile

**Merci de vérifier les informations ci-dessus. Si des informations s'avèrent erronées, veuillez en informer IRRIGADOUR par retour courrier ou par mél : [accueil@irrigadour.fr](mailto:accueil@irrigadour.fr)**

## AUTORISATIONS DE PRELEVEMENTS AU TITRE DE LA LOI SUR L'EAU CAMPAGNE D'IRRIGATION HORS ETIAGE 2019-2020

Société ou nom : SCEA BERDUCOU	Adresse : BERDUCOU	N° Siret : 44324857000014	
Nom du gérant : SOURBIE REMY		N° CACG : 0	
Téléphone : 0558792085	CP et Commune : 40700 MANT	N° redevable AEAG : 40172401C	
Portable : 0614102569	Mail : remy.sourbie@live.fr		

Périmètre Élémentaire (PE)	Type de ressource	Nom ressource	Volume de la retenue (m³)	Hors Etiage 2019-2020*		
				Debit Autorisé (m³/h)	Volume Autorisé (m³)	Surface Autorisée (ha)
Louts	Source	<b>RUISSELLEMENT</b>			35000	12,22

points associés

N° PPT	Dpt	Commune	Lieu dit	Cadastre	Dispositif de mesure
35738	40	MANT	LES HOUNTETTES	AE192	Inutile

**Merci de vérifier les informations ci-dessus. Si des informations s'avèrent erronées, veuillez en informer IRRIGADOUR par retour courrier ou par mél : [accueil@irrigadour.fr](mailto:accueil@irrigadour.fr)**

## AUTORISATIONS DE PRELEVEMENTS AU TITRE DE LA LOI SUR L'EAU CAMPAGNE D'IRRIGATION HORS ETIAGE 2019-2020

Société ou nom : CAZAURANG ARNAUD	Adresse : 580 RUE DU BERGERON	N° Siret : 44332867900040
Nom du gérant : CAZAURANG Arnaud		N° CACG : 0
Téléphone : 0	CP et Commune : 40350 MIMBASTE	N° redevable AEAG :
Portable : 0607692011	Mail : virginie.cazaurang@orange.fr	

Périmètre Élémentaire (PE)	Type de ressource	Nom ressource	Volume de la retenue (m³)	Hors Etiage 2019-2020*		
				Debit Autorisé (m³/h)	Volume Autorisé (m³)	Surface Autorisée (ha)
Luys	Source	<b>SOURCE ET RUISSELLEMENT</b>			2000	1

points associés

N° PPT	Dpt	Commune	Lieu dit	Cadastre	Dispositif de mesure
40850	40	MIMBASTE	SINTOUNS	D274	Inutile

**Merci de vérifier les informations ci-dessus. Si des informations s'avèrent erronées, veuillez en informer IRRIGADOUR par retour courrier ou par mél : [accueil@irrigadour.fr](mailto:accueil@irrigadour.fr)**

\*Période hors étiage différente suivant le périmètre élémentaire (PE) : du 01/11 au 30/04 pour les PE 3-140-141-148-149-150-151-152-155 ; pour les autres 01/11 au 31/05

## AUTORISATIONS DE PRELEVEMENTS AU TITRE DE LA LOI SUR L'EAU CAMPAGNE D'IRRIGATION HORS ETIAGE 2019-2020

Société ou nom : EARL LA LEBE	Adresse : 203 ROUTE DE LALEBE	N° Siret : 44335538300011
Nom du gérant : BRETHES Francis		N° CACG :
Téléphone : 0961489683	CP et Commune : 40500 CAUNA	N° redevable AEAG : 40076404B
Portable : 0673998530	Mail : rfae.brethes@orange.fr	

Périmètre Élémentaire (PE)	Type de ressource	Nom ressource	Volume de la retenue (m³)	Hors Etiage 2019-2020*		
				Debit Autorisé (m³/h)	Volume Autorisé (m³)	Surface Autorisée (ha)
Aire Aval-Audon	Cours d'eau	<b>Rivière LAHITAOU</b>			1500	0,8

points associés

N° PPT	Dpt	Commune	Lieu dit	Cadastre	Dispositif de mesure
12497	40	LAMOTHE	LAHITAOU	C40	Inutile

**Merci de vérifier les informations ci-dessus. Si des informations s'avèrent erronées, veuillez en informer IRRIGADOUR par retour courrier ou par mél : [accueil@irrigadour.fr](mailto:accueil@irrigadour.fr)**

## AUTORISATIONS DE PRELEVEMENTS AU TITRE DE LA LOI SUR L'EAU CAMPAGNE D'IRRIGATION HORS ETIAGE 2019-2020

Société ou nom : FARTHOUAT ISABELLE	Adresse : PETIT PEYOU	N° Siret : 44369263700012	
Nom du gérant : FARTHOUAT ISABELLE		N° CACG : 0	
Téléphone : 0558984513	CP et Commune : 40250 CAUPENNE	N° redevable AEAG : 40078411B0	
Portable : 0673080294	Mail : jean-jacques.farthouat@hotmail.fr		

Périmètre Élémentaire (PE)	Type de ressource	Nom ressource	Volume de la retenue (m³)	Hors Etiage 2019-2020*		
				Debit Autorisé (m³/h)	Volume Autorisé (m³)	Surface Autorisée (ha)
Louts	Source	<b>RUISSELLEMENT</b>			6500	6,5

points associés

N° PPT	Dpt	Commune	Lieu dit	Cadastre	Dispositif de mesure
39202	40	CAUPENNE	PEYOU	D22	Inutile

**Merci de vérifier les informations ci-dessus. Si des informations s'avèrent erronées, veuillez en informer IRRIGADOUR par retour courrier ou par mél : [accueil@irrigadour.fr](mailto:accueil@irrigadour.fr)**

## AUTORISATIONS DE PRELEVEMENTS AU TITRE DE LA LOI SUR L'EAU CAMPAGNE D'IRRIGATION HORS ETIAGE 2019-2020

Société ou nom : DARRICAU PIERRE	Adresse : 319 ROUTE DE TILH	N° Siret : 44471952000017
Nom du gérant : DARRICAU PIERRE		N° CACG : 0
Téléphone : 0	CP et Commune : 40360 POMAREZ	N° redevable AEAG :
Portable : 0681895815	Mail : darricau.pierre@wanadoo.fr	

Périmètre Élémentaire (PE)	Type de ressource	Nom ressource	Volume de la retenue (m³)	Hors Etiage 2019-2020*		
				Debit Autorisé (m³/h)	Volume Autorisé (m³)	Surface Autorisée (ha)
Luys	Cours d'eau	<b>Rivière JEANBARBE</b>		6	6000	3

points associés

N° PPT	Dpt	Commune	Lieu dit	Cadastre	Dispositif de mesure
12917	40	POMAREZ	MOULIOT	D3	01WZI33470

**Merci de vérifier les informations ci-dessus. Si des informations s'avèrent erronées, veuillez en informer IRRIGADOUR par retour courrier ou par mél : [accueil@irrigadour.fr](mailto:accueil@irrigadour.fr)**

\*Période hors étiage différente suivant le périmètre élémentaire (PE) : du 01/11 au 30/04 pour les PE 3-140-141-148-149-150-151-152-155 ; pour les autres 01/11 au 31/05

## AUTORISATIONS DE PRELEVEMENTS AU TITRE DE LA LOI SUR L'EAU CAMPAGNE D'IRRIGATION HORS ETIAGE 2019-2020

Société ou nom : EARL DE LAVIGNASSE	Adresse : LAVIGNASSE	N° Siret : 44498713500019	
Nom du gérant : GASPARINI GUILLAUME		N° CACG : 0	
Téléphone : 0558452375	CP et Commune : 40240 LABASTIDE-D'ARMAGNAC	N° redevable AEAG : 40131410B	
Portable : 0682872602	Mail : gui_gasparini@laposte.net		

Périmètre Élémentaire (PE)	Type de ressource	Nom ressource	Volume de la retenue (m³)	Hors Etiage 2019-2020*		
				Debit Autorisé (m³/h)	Volume Autorisé (m³)	Surface Autorisée (ha)
Midour Aval	Source	<b>RUISSELLEMENT</b>			40000	27

points associés

N° PPT	Dpt	Commune	Lieu dit	Cadastre	Dispositif de mesure
35827	40	LABASTIDE-D'ARMAGNAC	REMASSEILLES	G248	Inutile

Périmètre Élémentaire (PE)	Type de ressource	Nom ressource	Volume de la retenue (m³)	Hors Etiage 2019-2020*		
				Debit Autorisé (m³/h)	Volume Autorisé (m³)	Surface Autorisée (ha)
Midour Aval	Source	<b>RUISSELLEMENT</b>			24000	16

points associés

N° PPT	Dpt	Commune	Lieu dit	Cadastre	Dispositif de mesure
35837	40	LABASTIDE-D'ARMAGNAC	PEYRON	G198	Inutile

Périmètre Élémentaire (PE)	Type de ressource	Nom ressource	Volume de la retenue (m³)	Hors Etiage 2019-2020*		
				Debit Autorisé (m³/h)	Volume Autorisé (m³)	Surface Autorisée (ha)

**Merci de vérifier les informations ci-dessus. Si des informations s'avèrent erronées, veuillez en informer IRRIGADOUR par retour courrier ou par mél : [accueil@irrigadour.fr](mailto:accueil@irrigadour.fr)**

## AUTORISATIONS DE PRELEVEMENTS AU TITRE DE LA LOI SUR L'EAU CAMPAGNE D'IRRIGATION HORS ETIAGE 2019-2020

Périmètre Élémentaire (PE)	Type de ressource	Nom ressource	Volume de la retenue (m³)	Hors Etiage 2019-2020*		
				Debit Autorisé (m³/h)	Volume Autorisé (m³)	Surface Autorisée (ha)
Midour Amont	Source	<b>RUISSELLEMENT</b>			10000	7,28

points associés

N° PPT	Dpt	Commune	Lieu dit	Cadastre	Dispositif de mesure
35838	40	LABASTIDE-D'ARMAGNAC	FONTAINE DE LAVIGNAS	F340	Inutile

Périmètre Élémentaire (PE)	Type de ressource	Nom ressource	Volume de la retenue (m³)	Hors Etiage 2019-2020*		
				Debit Autorisé (m³/h)	Volume Autorisé (m³)	Surface Autorisée (ha)
Midour Amont	Source	<b>RUISSELLEMENT</b>			6000	4,36

points associés

N° PPT	Dpt	Commune	Lieu dit	Cadastre	Dispositif de mesure
42876	40	LABASTIDE-D'ARMAGNAC	LAVIGNASSE		Inutile

Périmètre Élémentaire (PE)	Type de ressource	Nom ressource	Volume de la retenue (m³)	Hors Etiage 2019-2020*		
				Debit Autorisé (m³/h)	Volume Autorisé (m³)	Surface Autorisée (ha)
Midour Aval	Source	<b>RUISSELLEMENT</b>			13000	7,5

points associés

N° PPT	Dpt	Commune	Lieu dit	Cadastre	Dispositif de mesure
37007	40	LABASTIDE-D'ARMAGNAC	COUILLOHE	G219	Inutile

**Merci de vérifier les informations ci-dessus. Si des informations s'avèrent erronées, veuillez en informer IRRIGADOUR par retour courrier ou par mél : [accueil@irrigadour.fr](mailto:accueil@irrigadour.fr)**



## AUTORISATIONS DE PRELEVEMENTS AU TITRE DE LA LOI SUR L'EAU CAMPAGNE D'IRRIGATION HORS ETIAGE 2019-2020

Société ou nom : EARL NOBLE	Adresse : noble	N° Siret : 44500749500010	
Nom du gérant : DESTOUET AURELIE		N° CACG : 0	
Téléphone : 0678331110	CP et Commune : 32400 SAINT-MONT	N° redevable AEAG : 32398417B	
Portable : 0674233168	Mail : aurelie-destouet@orange.fr		

Périmètre Élémentaire (PE)	Type de ressource	Nom ressource	Volume de la retenue (m³)	Hors Etiage 2019-2020*		
				Debit Autorisé (m³/h)	Volume Autorisé (m³)	Surface Autorisée (ha)
Adour Amont	Cours d'eau	<b>ADOUR CANAUX ET SES AFFLUENTS</b>		40	10000	

points associés

N° PPT	Dpt	Commune	Lieu dit	Cadaastre	Dispositif de mesure
	32	RISCLE	LES EGLISES		01WZI39623

**Merci de vérifier les informations ci-dessus. Si des informations s'avèrent erronées, veuillez en informer IRRIGADOUR par retour courrier ou par mél : [accueil@irrigadour.fr](mailto:accueil@irrigadour.fr)**

## AUTORISATIONS DE PRELEVEMENTS AU TITRE DE LA LOI SUR L'EAU CAMPAGNE D'IRRIGATION HORS ETIAGE 2019-2020

Société ou nom : EARL TERRAIN SEBASTIEN	Adresse : VOIES DES ARCHERS	N° Siret : 44764647200012	
Nom du gérant : TERRAIN SEBASTIEN		N° CACG : 0	
Téléphone : 0562698807	CP et Commune : 32400 RISCLE	N° redevable AEAG :	
Portable : 0684603312	Mail : earl.terrain@orange.fr		

Périmètre Élémentaire (PE)	Type de ressource	Nom ressource	Volume de la retenue (m³)	Hors Etiage 2019-2020*		
				Debit Autorisé (m³/h)	Volume Autorisé (m³)	Surface Autorisée (ha)
Adour Amont	Retenue déconnectée	<b>32244001</b>			4500	

points associés

N° PPT	Dpt	Commune	Lieu dit	Cadastre	Dispositif de mesure
	32	MAULICHERES			EN COURS

Périmètre Élémentaire (PE)	Type de ressource	Nom ressource	Volume de la retenue (m³)	Hors Etiage 2019-2020*		
				Debit Autorisé (m³/h)	Volume Autorisé (m³)	Surface Autorisée (ha)
Adour Amont	Retenue déconnectée	<b>32244002</b>			6000	

points associés

N° PPT	Dpt	Commune	Lieu dit	Cadastre	Dispositif de mesure
	32	MAULICHERES			WZI31515

Périmètre Élémentaire (PE)	Type de ressource	Nom ressource	Volume de la retenue (m³)	Hors Etiage 2019-2020*		
				Debit Autorisé (m³/h)	Volume Autorisé (m³)	Surface Autorisée (ha)

**Merci de vérifier les informations ci-dessus. Si des informations s'avèrent erronées, veuillez en informer IRRIGADOUR par retour courrier ou par mél : [accueil@irrigadour.fr](mailto:accueil@irrigadour.fr)**

## AUTORISATIONS DE PRELEVEMENTS AU TITRE DE LA LOI SUR L'EAU CAMPAGNE D'IRRIGATION HORS ETIAGE 2019-2020

<i>Périmètre Élémentaire (PE)</i>	<i>Type de ressource</i>	<i>Nom ressource</i>	<i>Volume de la retenue (m³)</i>	<b>Hors Etiage 2019-2020*</b>		
				<i>Debit Autorisé (m³/h)</i>	<i>Volume Autorisé (m³)</i>	<i>Surface Autorisée (ha)</i>
Adour Amont	Retenue déconnectée	<b>La Cave_32244003</b>			27000	

points associés

<i>N° PPT</i>	<i>Dpt</i>	<i>Commune</i>	<i>Lieu dit</i>	<i>Cadastre</i>	<i>Dispositif de mesure</i>
	32	MAULICHERES	la cave		WA053A450

**Merci de vérifier les informations ci-dessus. Si des informations s'avèrent erronées, veuillez en informer IRRIGADOUR par retour courrier ou par mél : [accueil@irrigadour.fr](mailto:accueil@irrigadour.fr)**

## AUTORISATIONS DE PRELEVEMENTS AU TITRE DE LA LOI SUR L'EAU CAMPAGNE D'IRRIGATION HORS ETIAGE 2019-2020

Société ou nom : EARL MARGUIT	Adresse : MAISON MARGUIT	N° Siret : 44786289700017	
Nom du gérant : LALANNE LAURENT		N° CACG :	
Téléphone : 0558763185	CP et Commune : 40500 SAINT-SEVER	N° redevable AEAG :	40282015B
Portable : 0686491002	Mail : christianlalanne@sfr.fr		

Périmètre Élémentaire (PE)	Type de ressource	Nom ressource	Volume de la retenue (m³)	Hors Etiage 2019-2020*		
				Debit Autorisé (m³/h)	Volume Autorisé (m³)	Surface Autorisée (ha)
Aire Aval-Audon	Source	<b>SOURCE ET RUISSELLEMENT</b>			8244	5,6

points associés

N° PPT	Dpt	Commune	Lieu dit	Cadastre	Dispositif de mesure
39118	40	AURICE	ESCOUBES	D166	Inutile

**Merci de vérifier les informations ci-dessus. Si des informations s'avèrent erronées, veuillez en informer IRRIGADOUR par retour courrier ou par mél : [accueil@irrigadour.fr](mailto:accueil@irrigadour.fr)**

\*Période hors étiage différente suivant le périmètre élémentaire (PE) : du 01/11 au 30/04 pour les PE 3-140-141-148-149-150-151-152-155 ; pour les autres 01/11 au 31/05

## AUTORISATIONS DE PRELEVEMENTS AU TITRE DE LA LOI SUR L'EAU CAMPAGNE D'IRRIGATION HORS ETIAGE 2019-2020

Société ou nom : SCEA DE SEPTSOS	Adresse : 2542 ROUTE DES PALOUMAYRES	N° Siret : 44813037700014
Nom du gérant : DUROU JULIEN		N° CACG : 0
Téléphone : 0558719803	CP et Commune : 40270 CAZERES-SUR-L'ADOUR	N° redevable AEAG : 40080403C0
Portable : 0620635596	Mail : julien.durou@gmail.com	

Périmètre Élémentaire (PE)	Type de ressource	Nom ressource	Volume de la retenue (m³)	Hors Etiage 2019-2020*		
				Debit Autorisé (m³/h)	Volume Autorisé (m³)	Surface Autorisée (ha)
Aire Aval-Audon	Cours d'eau	<b>Rivière LAS BIS</b>			12000	12

points associés

N° PPT	Dpt	Commune	Lieu dit	Cadastre	Dispositif de mesure
40100	40	CAZERES-SUR-L'ADOUR	SEPTSOS	ZE76	Inutile

**Merci de vérifier les informations ci-dessus. Si des informations s'avèrent erronées, veuillez en informer IRRIGADOUR par retour courrier ou par mél : [accueil@irrigadour.fr](mailto:accueil@irrigadour.fr)**

## AUTORISATIONS DE PRELEVEMENTS AU TITRE DE LA LOI SUR L'EAU CAMPAGNE D'IRRIGATION HORS ETIAGE 2019-2020

Société ou nom : CASTRO FERREIRA YANNICK	Adresse : 2 route du Moulin	N° Siret : 44831597800016	
Nom du gérant : CASTRO FERREIRA Yannick		N° CACG : 0	
Téléphone : 0562319461	CP et Commune : 65700 HERES	N° redevable AEAG :	
Portable : 0679175896	Mail : mybene@orange.fr		

Périmètre Élémentaire (PE)	Type de ressource	Nom ressource	Volume de la retenue (m³)	Hors Etiage 2019-2020*		
				Debit Autorisé (m³/h)	Volume Autorisé (m³)	Surface Autorisée (ha)
Adour Amont	Nappe d'accompagnement	<b>Nappe alluviale de l'Adour hors Isochrone</b>		40	1000	

points associés

N° PPT	Dpt	Commune	Lieu dit	Cadaastre	Dispositif de mesure
	65	LABATUT-RIVIERE		ZA18	ZR2911

**Merci de vérifier les informations ci-dessus. Si des informations s'avèrent erronées, veuillez en informer IRRIGADOUR par retour courrier ou par mél : [accueil@irrigadour.fr](mailto:accueil@irrigadour.fr)**

## AUTORISATIONS DE PRELEVEMENTS AU TITRE DE LA LOI SUR L'EAU CAMPAGNE D'IRRIGATION HORS ETIAGE 2019-2020

Société ou nom : LOUBERE NICOLAS	Adresse : 200 ROUTE DE MIMIZAN	N° Siret : 44834297200016	
Nom du gérant : LOUBERE NICOLAS		N° CACG : 0	
Téléphone : 0558517449	CP et Commune : 40110 YGOS-SAINT-SATURNIN	N° redevable AEAG : 40215001A0	
Portable : 0607964182	Mail : nicolas.loubere@orange.fr		

Périmètre Élémentaire (PE)	Type de ressource	Nom ressource	Volume de la retenue (m³)	Hors Etiage 2019-2020*		
				Debit Autorisé (m³/h)	Volume Autorisé (m³)	Surface Autorisée (ha)
Aval-Campagne	Cours d'eau	<b>Rivière RISTON affluent Q26-0400</b>			80004	

points associés

N° PPT	Dpt	Commune	Lieu dit	Cadastre	Dispositif de mesure
38849	40	ARENGOSSE	LE COYON	E497	Inutile

**Merci de vérifier les informations ci-dessus. Si des informations s'avèrent erronées, veuillez en informer IRRIGADOUR par retour courrier ou par mél : [accueil@irrigadour.fr](mailto:accueil@irrigadour.fr)**

\*Période hors étiage différente suivant le périmètre élémentaire (PE) : du 01/11 au 30/04 pour les PE 3-140-141-148-149-150-151-152-155 ; pour les autres 01/11 au 31/05

## AUTORISATIONS DE PRELEVEMENTS AU TITRE DE LA LOI SUR L'EAU CAMPAGNE D'IRRIGATION HORS ETIAGE 2019-2020

Société ou nom : RECALDE JEAN PIERRE	Adresse : 1668 ROUTE DE BELUS	N° Siret : 44846839700014
Nom du gérant : RECALDE JEAN PIERRE		N° CACG : 0
Téléphone : 0558730767	CP et Commune : 40300 CAGNOTTE	N° redevable AEAG :
Portable : 00	Mail : 0	

Périmètre Élémentaire (PE)	Type de ressource	Nom ressource	Volume de la retenue (m³)	Hors Etiage 2019-2020*		
				Debit Autorisé (m³/h)	Volume Autorisé (m³)	Surface Autorisée (ha)
St Vincent-Gaves	Source	<b>RUISSELLEMENT</b>			2700	1,7

points associés

N° PPT	Dpt	Commune	Lieu dit	Cadastre	Dispositif de mesure
38148	40	CAGNOTTE	TOULEROTTE	D144	Inutile

**Merci de vérifier les informations ci-dessus. Si des informations s'avèrent erronées, veuillez en informer IRRIGADOUR par retour courrier ou par mél : [accueil@irrigadour.fr](mailto:accueil@irrigadour.fr)**



## AUTORISATIONS DE PRELEVEMENTS AU TITRE DE LA LOI SUR L'EAU CAMPAGNE D'IRRIGATION HORS ETIAGE 2019-2020

Société ou nom : EARL DE L'ESQUIRO	Adresse : 570 CHEMIN DU CARATE	N° Siret : 44941653600018
Nom du gérant : DESTRIBOIS GILLES		N° CACG :
Téléphone : 0558035245	CP et Commune : 40500 MONTGAILLARD	N° redevable AEAG : 40195415C
Portable : 0674590433	Mail : gilles.destribois@orange.fr	

Périmètre Élémentaire (PE)	Type de ressource	Nom ressource	Volume de la retenue (m³)	Hors Etiage 2019-2020*		
				Debit Autorisé (m³/h)	Volume Autorisé (m³)	Surface Autorisée (ha)
Aire Aval-Audon	Source	<b>SOURCE ET RUISSELLEMENT</b>			4000	3,2

points associés

N° PPT	Dpt	Commune	Lieu dit	Cadastre	Dispositif de mesure
38958	40	MONTGAILLARD	CARRATE	G286	Inutile

Périmètre Élémentaire (PE)	Type de ressource	Nom ressource	Volume de la retenue (m³)	Hors Etiage 2019-2020*		
				Debit Autorisé (m³/h)	Volume Autorisé (m³)	Surface Autorisée (ha)
Aire Aval-Audon	Source	<b>SOURCE ET RUISSELLEMENT</b>			7000	5,6

points associés

N° PPT	Dpt	Commune	Lieu dit	Cadastre	Dispositif de mesure
38959	40	MONTGAILLARD	PALAZO	G246	Inutile

**Merci de vérifier les informations ci-dessus. Si des informations s'avèrent erronées, veuillez en informer IRRIGADOUR par retour courrier ou par mél : [accueil@irrigadour.fr](mailto:accueil@irrigadour.fr)**

## AUTORISATIONS DE PRELEVEMENTS AU TITRE DE LA LOI SUR L'EAU CAMPAGNE D'IRRIGATION HORS ETIAGE 2019-2020

Société ou nom : EARL FERME DU PELERIN	Adresse : 628 ROUTE DU PELERIN	N° Siret : 45022698000016	
Nom du gérant : DUCAMP FRANCK		N° CACG : 0	
Téléphone : 0558577184	CP et Commune : 40300 PEY	N° redevable AEAG : 40222402C	
Portable : 0682336945	Mail : aline.ducamp@wanadoo.fr		

Périmètre Élémentaire (PE)	Type de ressource	Nom ressource	Volume de la retenue (m³)	Hors Etiage 2019-2020*		
				Debit Autorisé (m³/h)	Volume Autorisé (m³)	Surface Autorisée (ha)
St Vincent-Gaves	Cours d'eau	<b>Rivière Adour</b>		45	2000	

points associés

N° PPT	Dpt	Commune	Lieu dit	Cadastre	Dispositif de mesure
16886	40	PEY	LES AOUQUES	B354	WA022A088

**Merci de vérifier les informations ci-dessus. Si des informations s'avèrent erronées, veuillez en informer IRRIGADOUR par retour courrier ou par mél : [accueil@irrigadour.fr](mailto:accueil@irrigadour.fr)**

## AUTORISATIONS DE PRELEVEMENTS AU TITRE DE LA LOI SUR L'EAU CAMPAGNE D'IRRIGATION HORS ETIAGE 2019-2020

Société ou nom : EARL DU CAP BLANC	Adresse : 366 ROUTE DE GOUTS	N° Siret : 45032491800017
Nom du gérant : BAYLE MICHEL		N° CACG :
Téléphone : 0558979825	CP et Commune : 40250 SOUPROSSE	N° redevable AEAG : 40309451B
Portable : 0607149144	Mail : bayle.michel@wanadoo.fr	

Périmètre Élémentaire (PE)	Type de ressource	Nom ressource	Volume de la retenue (m³)	Hors Etiage 2019-2020*		
				Debit Autorisé (m³/h)	Volume Autorisé (m³)	Surface Autorisée (ha)
Aire Aval-Audon	Nappe d'accompagnement	<b>NAPPE ALLUVIALE CONVENTION CACG</b>		45	11680	6,5

points associés

N° PPT	Dpt	Commune	Lieu dit	Cadastre	Dispositif de mesure
40965	40	SOUPROSSE	CAP BLANC	Q149	en cours
32553	40	SOUPROSSE	CAP BLANC	Q149	WA9923348
	40	SOUPROSSE	USINE	P72	WA0013135
	40	SOUPROSSE	PONT D3	Q161	WA9913186

Périmètre Élémentaire (PE)	Type de ressource	Nom ressource	Volume de la retenue (m³)	Hors Etiage 2019-2020*		
				Debit Autorisé (m³/h)	Volume Autorisé (m³)	Surface Autorisée (ha)
Aire Aval-Audon	Cours d'eau	<b>Rivière SENGRESSE</b>		230	9750	7

points associés

N° PPT	Dpt	Commune	Lieu dit	Cadastre	Dispositif de mesure
35046	40	SOUPROSSE	CAP BLANC	Q35	Inutile

Périmètre Élémentaire (PE)	Type de ressource	Nom ressource	Volume de la retenue (m³)	Hors Etiage 2019-2020*		
				Debit Autorisé (m³/h)	Volume Autorisé (m³)	Surface Autorisée (ha)

**Merci de vérifier les informations ci-dessus. Si des informations s'avèrent erronées, veuillez en informer IRRIGADOUR par retour courrier ou par mél : [accueil@irrigadour.fr](mailto:accueil@irrigadour.fr)**

## AUTORISATIONS DE PRELEVEMENTS AU TITRE DE LA LOI SUR L'EAU CAMPAGNE D'IRRIGATION HORS ETIAGE 2019-2020

Périmètre Élémentaire (PE)	Type de ressource	Nom ressource	Volume de la retenue (m³)	Hors Etiage 2019-2020*		
				Debit Autorisé (m³/h)	Volume Autorisé (m³)	Surface Autorisée (ha)
Aire Aval-Audon	Nappe d'accompagnement	<b>NAPPE ALLUVIALE DES TERRASSES RECENTES</b>		125	6250	2,86

points associés

N° PPT	Dpt	Commune	Lieu dit	Cadastre	Dispositif de mesure
35021	40	SOUPROSSE	BONNEHOUN	P192	99WZP30934
39269	40	SOUPROSSE	BONNEHOUN	P190	99WZP30934

Périmètre Élémentaire (PE)	Type de ressource	Nom ressource	Volume de la retenue (m³)	Hors Etiage 2019-2020*		
				Debit Autorisé (m³/h)	Volume Autorisé (m³)	Surface Autorisée (ha)
Aire Aval-Audon	Cours d'eau	<b>Rivière Adour alimentée par CACG entre AIRE / AUDON</b>		40	1000	

points associés

N° PPT	Dpt	Commune	Lieu dit	Cadastre	Dispositif de mesure
	40	GOUTS	GRANDS SAILLEITS	E122	11AEG100239

**Merci de vérifier les informations ci-dessus. Si des informations s'avèrent erronées, veuillez en informer IRRIGADOUR par retour courrier ou par mél : [accueil@irrigadour.fr](mailto:accueil@irrigadour.fr)**

## AUTORISATIONS DE PRELEVEMENTS AU TITRE DE LA LOI SUR L'EAU CAMPAGNE D'IRRIGATION HORS ETIAGE 2019-2020

Société ou nom : DUCASSE VINCENT	Adresse : 3 IMPASSE DU CARREFOUR	N° Siret : 45080629400010	
Nom du gérant : DUCASSE VINCENT		N° CACG : 0	
Téléphone : 0558733114	CP et Commune : 40400 AUDON	N° redevable AEAG : 40313426B	
Portable : 0670372256	Mail : ducasse.vincent@wanadoo.fr		

Périmètre Élémentaire (PE)	Type de ressource	Nom ressource	Volume de la retenue (m³)	Hors Etiage 2019-2020*		
				Debit Autorisé (m³/h)	Volume Autorisé (m³)	Surface Autorisée (ha)
Aval-Campagne	Nappe d'accompagnement	<b>NAPPE DU MIOCENE (AQUITANIEN)</b>		40	48000	

points associés

N° PPT	Dpt	Commune	Lieu dit	Cadastre	Dispositif de mesure
	40	TARTAS	CAOUTRE	G1116	01WZI002466

**Merci de vérifier les informations ci-dessus. Si des informations s'avèrent erronées, veuillez en informer IRRIGADOUR par retour courrier ou par mél : [accueil@irrigadour.fr](mailto:accueil@irrigadour.fr)**

\*Période hors étiage différente suivant le périmètre élémentaire (PE) : du 01/11 au 30/04 pour les PE 3-140-141-148-149-150-151-152-155 ; pour les autres 01/11 au 31/05

## AUTORISATIONS DE PRELEVEMENTS AU TITRE DE LA LOI SUR L'EAU CAMPAGNE D'IRRIGATION HORS ETIAGE 2019-2020

Société ou nom : ROUSSEAU CATHERINE	Adresse : 238 ROUTE DE HERM	N° Siret : 45098816700018
Nom du gérant : ROUSSEAU CATHERINE		N° CACG :
Téléphone : 0558550667	CP et Commune : 40990 SAINT-PAUL-LES-DAX	N° redevable AEAG : 40260403B
Portable : 0628653819	Mail : rousseau.cathy@wanadoo.fr	

Périmètre Élémentaire (PE)	Type de ressource	Nom ressource	Volume de la retenue (m³)	Hors Etiage 2019-2020*		
				Debit Autorisé (m³/h)	Volume Autorisé (m³)	Surface Autorisée (ha)
Louts	Source	<b>SOURCE ET RUISSELLEMENT</b>			7500	5,29

points associés

N° PPT	Dpt	Commune	Lieu dit	Cadastre	Dispositif de mesure
33733	40	SAINT-GEOURS-D'AURIBAT	TAILLERON	C50	Inutile

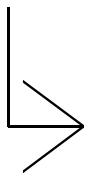
**Merci de vérifier les informations ci-dessus. Si des informations s'avèrent erronées, veuillez en informer IRRIGADOUR par retour courrier ou par mél : [accueil@irrigadour.fr](mailto:accueil@irrigadour.fr)**

## AUTORISATIONS DE PRELEVEMENTS AU TITRE DE LA LOI SUR L'EAU CAMPAGNE D'IRRIGATION HORS ETIAGE 2019-2020

Société ou nom : BRUNET JEAN-MARC	Adresse : Jeandot	N° Siret : 45105985100019
Nom du gérant : BRUNET Jean-Marc		N° CACG :
Téléphone : 0562648247	CP et Commune : 32730 MONTEGUT-ARROS	N° redevable AEAG : 32283001A
Portable : 0672689169	Mail : jean-marc.brunet@orange.fr	

Périmètre Élémentaire (PE)	Type de ressource	Nom ressource	Volume de la retenue (m³)	Hors Etiage 2019-2020*		
				Debit Autorisé (m³/h)	Volume Autorisé (m³)	Surface Autorisée (ha)
Louet-Arros-Estéous	Cours d'eau	<b>ARROS REALIMENTE</b>		28	30270	15,93

points associés



N° PPT	Dpt	Commune	Lieu dit	Cadastre	Dispositif de mesure
	32	MONTEGUT-ARROS	jard		16001940134
	32	MONTEGUT-ARROS	dela		16001940134
	32	MONTEGUT-ARROS	birroutous		16001940134

**Merci de vérifier les informations ci-dessus. Si des informations s'avèrent erronées, veuillez en informer IRRIGADOUR par retour courrier ou par mél : [accueil@irrigadour.fr](mailto:accueil@irrigadour.fr)**

\*Période hors étiage différente suivant le périmètre élémentaire (PE) : du 01/11 au 30/04 pour les PE 3-140-141-148-149-150-151-152-155 ; pour les autres 01/11 au 31/05

## AUTORISATIONS DE PRELEVEMENTS AU TITRE DE LA LOI SUR L'EAU CAMPAGNE D'IRRIGATION HORS ETIAGE 2019-2020

Société ou nom : DULAU JEAN MICHEL	Adresse : 240 CHEMIN DE PAILLASSON	N° Siret : 45116721700012	
Nom du gérant : DULAU JEAN MICHEL		N° CACG : 0	
Téléphone : 0558989316	CP et Commune : 40380 ONARD	N° redevable AEAG : 40208001B0	
Portable : 0672203202	Mail : dulau.jm@wanadoo.fr		

Périmètre Élémentaire (PE)	Type de ressource	Nom ressource	Volume de la retenue (m³)	Hors Etiage 2019-2020*		
				Debit Autorisé (m³/h)	Volume Autorisé (m³)	Surface Autorisée (ha)
Audon-St-Vincent	Source	<b>RUISSELLEMENT</b>			12000	10,5

points associés

N° PPT	Dpt	Commune	Lieu dit	Cadastre	Dispositif de mesure
33827	40	ONARD	PAILLASSON	C190	Inutile

**Merci de vérifier les informations ci-dessus. Si des informations s'avèrent erronées, veuillez en informer IRRIGADOUR par retour courrier ou par mél : [accueil@irrigadour.fr](mailto:accueil@irrigadour.fr)**



## AUTORISATIONS DE PRELEVEMENTS AU TITRE DE LA LOI SUR L'EAU CAMPAGNE D'IRRIGATION HORS ETIAGE 2019-2020

Société ou nom : LACAVE ELIANE GISELE	Adresse : 572 LE GAGERA	N° Siret : 45140991600017	
Nom du gérant : LACAVE ELIANE GISELE		N° CACG : 0	
Téléphone : 0558453952	CP et Commune : 40190 VILLENEUVE-DE-MARSAN	N° redevable AEAG : 40331408B	
Portable : 0674374700	Mail : gisele.lacave@wanadoo.fr		

Périmètre Élémentaire (PE)	Type de ressource	Nom ressource	Volume de la retenue (m³)	Hors Etiage 2019-2020*		
				Debit Autorisé (m³/h)	Volume Autorisé (m³)	Surface Autorisée (ha)
Midour Aval	Cours d'eau	<b>Rivière GAGERA Q2--0250</b>			37500	10

points associés

N° PPT	Dpt	Commune	Lieu dit	Cadastre	Dispositif de mesure
36084	40	VILLENEUVE-DE-MARSAN	GAGERA	I92	Inutile

Périmètre Élémentaire (PE)	Type de ressource	Nom ressource	Volume de la retenue (m³)	Hors Etiage 2019-2020*		
				Debit Autorisé (m³/h)	Volume Autorisé (m³)	Surface Autorisée (ha)
Midour Aval	Cours d'eau	<b>Rivière GAGERA Q2--0250</b>			17500	10

points associés

N° PPT	Dpt	Commune	Lieu dit	Cadastre	Dispositif de mesure
36085	40	VILLENEUVE-DE-MARSAN	PETIT GAGERA	A212	Inutile

**Merci de vérifier les informations ci-dessus. Si des informations s'avèrent erronées, veuillez en informer IRRIGADOUR par retour courrier ou par mél : [accueil@irrigadour.fr](mailto:accueil@irrigadour.fr)**

## AUTORISATIONS DE PRELEVEMENTS AU TITRE DE LA LOI SUR L'EAU CAMPAGNE D'IRRIGATION HORS ETIAGE 2019-2020

Société ou nom : EARL DESCAT	Adresse : 331 CHEMIN DE JEROME LA MARTINE	N° Siret : 45162891100013	
Nom du gérant : DESCAT JOEL		N° CACG : 0	
Téléphone : 0558710603	CP et Commune : 40280 BRETAGNE-DE-MARSAN	N° redevable AEAG : 40055401B	
Portable : 0613495530	Mail : joel.descat@wanadoo.fr		

Périmètre Élémentaire (PE)	Type de ressource	Nom ressource	Volume de la retenue (m³)	Hors Etiage 2019-2020*		
				Debit Autorisé (m³/h)	Volume Autorisé (m³)	Surface Autorisée (ha)
Aire Aval-Audon	Source	<b>SOURCE ET RUISSELLEMENT</b>			20000	16

points associés

N° PPT	Dpt	Commune	Lieu dit	Cadastre	Dispositif de mesure
34672	40	BRETAGNE-DE-MARSAN	MON PLAISIR	AM12	Inutile

**Merci de vérifier les informations ci-dessus. Si des informations s'avèrent erronées, veuillez en informer IRRIGADOUR par retour courrier ou par mél : [accueil@irrigadour.fr](mailto:accueil@irrigadour.fr)**

\*Période hors étiage différente suivant le périmètre élémentaire (PE) : du 01/11 au 30/04 pour les PE 3-140-141-148-149-150-151-152-155 ; pour les autres 01/11 au 31/05

## AUTORISATIONS DE PRELEVEMENTS AU TITRE DE LA LOI SUR L'EAU CAMPAGNE D'IRRIGATION HORS ETIAGE 2019-2020

Société ou nom : BERDOYES PATRICK	Adresse : 772 ROUTE DES GARROQUES	N° Siret : 45169733800015
Nom du gérant : BERDOYES PATRICK		N° CACG : 0
Téléphone : 0558978453	CP et Commune : 40180 CANDRESSE	N° redevable AEAG : 40063404C
Portable : 0630940717	Mail : 0	

Périmètre Élémentaire (PE)	Type de ressource	Nom ressource	Volume de la retenue (m³)	Hors Etiage 2019-2020*		
				Debit Autorisé (m³/h)	Volume Autorisé (m³)	Surface Autorisée (ha)
St Vincent-Gaves	Cours d'eau	<b>Rivière Saint-Andre Q3121100</b>			12800	9

points associés

N° PPT	Dpt	Commune	Lieu dit	Cadastre	Dispositif de mesure
32684	40	HINX	NIORT	C82	Inutile

Périmètre Élémentaire (PE)	Type de ressource	Nom ressource	Volume de la retenue (m³)	Hors Etiage 2019-2020*		
				Debit Autorisé (m³/h)	Volume Autorisé (m³)	Surface Autorisée (ha)
Luys	Cours d'eau	<b>Ruisseau ARRIOU Q3421020</b>			4000	3

points associés

N° PPT	Dpt	Commune	Lieu dit	Cadastre	Dispositif de mesure
32687	40	SORT-EN-CHALOSSE	ARRIOU D'AGES	A7	Inutile

Périmètre Élémentaire (PE)	Type de ressource	Nom ressource	Volume de la retenue (m³)	Hors Etiage 2019-2020*		
				Debit Autorisé (m³/h)	Volume Autorisé (m³)	Surface Autorisée (ha)

**Merci de vérifier les informations ci-dessus. Si des informations s'avèrent erronées, veuillez en informer IRRIGADOUR par retour courrier ou par mél : [accueil@irrigadour.fr](mailto:accueil@irrigadour.fr)**

## AUTORISATIONS DE PRELEVEMENTS AU TITRE DE LA LOI SUR L'EAU CAMPAGNE D'IRRIGATION HORS ETIAGE 2019-2020

Périmètre Élémentaire (PE)	Type de ressource	Nom ressource	Volume de la retenue (m³)	Hors Etiage 2019-2020*		
				Debit Autorisé (m³/h)	Volume Autorisé (m³)	Surface Autorisée (ha)
Luys	Source	<b>SOURCE ET RUISSELLEMENT</b>			5400	4,32

points associés

N° PPT	Dpt	Commune	Lieu dit	Cadastre	Dispositif de mesure
38900	40	CANDRESSE	LES GARAUQUES	C154	Inutile

**Merci de vérifier les informations ci-dessus. Si des informations s'avèrent erronées, veuillez en informer IRRIGADOUR par retour courrier ou par mél : [accueil@irrigadour.fr](mailto:accueil@irrigadour.fr)**

## AUTORISATIONS DE PRELEVEMENTS AU TITRE DE LA LOI SUR L'EAU CAMPAGNE D'IRRIGATION HORS ETIAGE 2019-2020

Société ou nom : DARROUY DAVID	Adresse : 998 ROUTE ARROUILLE LE BAYLES	N° Siret : 45179600700016	
Nom du gérant : DARROUY DAVID		N° CACG : 0	
Téléphone : 0558448149	CP et Commune : 40240 SAINT-JUSTIN	N° redevable AEAG : 40267427B0	
Portable : 0680025927	Mail : david.darrouy@orange.fr		

Périmètre Élémentaire (PE)	Type de ressource	Nom ressource	Volume de la retenue (m³)	Hors Etiage 2019-2020*		
				Debit Autorisé (m³/h)	Volume Autorisé (m³)	Surface Autorisée (ha)
Douze Amont	Cours d'eau	<b>Riviere ARGELOUSE</b>			8000	3,95

points associés

N° PPT	Dpt	Commune	Lieu dit	Cadastre	Dispositif de mesure
35877	40	SAINTE-JUSTIN	MICASTRE	M571	Inutile

**Merci de vérifier les informations ci-dessus. Si des informations s'avèrent erronées, veuillez en informer IRRIGADOUR par retour courrier ou par mél : [accueil@irrigadour.fr](mailto:accueil@irrigadour.fr)**

## AUTORISATIONS DE PRELEVEMENTS AU TITRE DE LA LOI SUR L'EAU CAMPAGNE D'IRRIGATION HORS ETIAGE 2019-2020

Société ou nom : AURENSAN ALAIN	Adresse : Village	N° Siret : 45193558900015
Nom du gérant : AURENSAN Alain		N° CACG : 0
Téléphone : 0562091043	CP et Commune : 32110 SORBETS	N° redevable AEAG :
Portable : 0685068764	Mail : 0	

Périmètre Élémentaire (PE)	Type de ressource	Nom ressource	Volume de la retenue (m³)	Hors Etiage 2019-2020*		
				Debit Autorisé (m³/h)	Volume Autorisé (m³)	Surface Autorisée (ha)
Midour Amont	Retenue déconnectée	<b>Patheque_32135008</b>		45	26000	

points associés

N° PPT	Dpt	Commune	Lieu dit	Cadastre	Dispositif de mesure
	32	FUSTEROUAU	Patheque	A78711734	ZR2497

Périmètre Élémentaire (PE)	Type de ressource	Nom ressource	Volume de la retenue (m³)	Hors Etiage 2019-2020*		
				Debit Autorisé (m³/h)	Volume Autorisé (m³)	Surface Autorisée (ha)
Midour Amont	Retenue déconnectée	<b>CASSAGE_32437001</b>			18000	

points associés

N° PPT	Dpt	Commune	Lieu dit	Cadastre	Dispositif de mesure
	32	SORBETS	CASSAGE	C305	ZR3764

**Merci de vérifier les informations ci-dessus. Si des informations s'avèrent erronées, veuillez en informer IRRIGADOUR par retour courrier ou par mél : [accueil@irrigadour.fr](mailto:accueil@irrigadour.fr)**

\*Période hors étiage différente suivant le périmètre élémentaire (PE) : du 01/11 au 30/04 pour les PE 3-140-141-148-149-150-151-152-155 ; pour les autres 01/11 au 31/05

## AUTORISATIONS DE PRELEVEMENTS AU TITRE DE LA LOI SUR L'EAU CAMPAGNE D'IRRIGATION HORS ETIAGE 2019-2020

Société ou nom : EARL MARCATO ALAIN	Adresse : Doat	N° Siret : 45196880400018
Nom du gérant : MARCATO Alain		N° CACG : 0
Téléphone : 0562690043	CP et Commune : 32110 ARBLADE-LE-HAUT	N° redevable AEAG : 32005403B
Portable : 0680735212	Mail : alain.marcato@orange.fr	

Périmètre Élémentaire (PE)	Type de ressource	Nom ressource	Volume de la retenue (m³)	Hors Etiage 2019-2020*		
				Debit Autorisé (m³/h)	Volume Autorisé (m³)	Surface Autorisée (ha)
Adour Amont	Nappe d'accompagnement	<b>NAPPE ACCOMPAGNEMENT HORS ISOCHRONE</b>		25	20000	

points associés

N° PPT	Dpt	Commune	Lieu dit	Cadastre	Dispositif de mesure
	32	ARBLADE-LE-HAUT	DOAT		O1WI19673

Périmètre Élémentaire (PE)	Type de ressource	Nom ressource	Volume de la retenue (m³)	Hors Etiage 2019-2020*		
				Debit Autorisé (m³/h)	Volume Autorisé (m³)	Surface Autorisée (ha)
Adour Amont	Nappe d'accompagnement	<b>NAPPE ACCOMPAGNEMENT HORS ISOCHRONE</b>		40	6000	

points associés

N° PPT	Dpt	Commune	Lieu dit	Cadastre	Dispositif de mesure
	32	ARBLADE-LE-HAUT	PAYSAN		WA151A0066

**Merci de vérifier les informations ci-dessus. Si des informations s'avèrent erronées, veuillez en informer IRRIGADOUR par retour courrier ou par mél : [accueil@irrigadour.fr](mailto:accueil@irrigadour.fr)**

## AUTORISATIONS DE PRELEVEMENTS AU TITRE DE LA LOI SUR L'EAU CAMPAGNE D'IRRIGATION HORS ETIAGE 2019-2020

Société ou nom : EARL LARRAT	Adresse : 442 RUE DE LA PLATRIERE	N° Siret : 45205963700010	
Nom du gérant : BARGELES CEDRIC		N° CACG : 0	
Téléphone : 0558978024	CP et Commune : 40350 MIMBASTE	N° redevable AEAG : 40183400B	
Portable : 0670112483	Mail : mareve.bargeles@orange.fr		

Périmètre Élémentaire (PE)	Type de ressource	Nom ressource	Volume de la retenue (m³)	Hors Etiage 2019-2020*		
				Debit Autorisé (m³/h)	Volume Autorisé (m³)	Surface Autorisée (ha)
Luys	Source	<b>SOURCE ET RUISSELLEMENT</b>			1000	1

points associés

N° PPT	Dpt	Commune	Lieu dit	Cadastre	Dispositif de mesure
35785	40	MIMBASTE	LARRAT	H1254	Inutile

Périmètre Élémentaire (PE)	Type de ressource	Nom ressource	Volume de la retenue (m³)	Hors Etiage 2019-2020*		
				Debit Autorisé (m³/h)	Volume Autorisé (m³)	Surface Autorisée (ha)
Luys	Source	<b>SOURCE ET RUISSELLEMENT</b>			4625	2,89

points associés

N° PPT	Dpt	Commune	Lieu dit	Cadastre	Dispositif de mesure
39694	40	MIMBASTE	SIN DE LAUGARET	H1053	Inutile

**Merci de vérifier les informations ci-dessus. Si des informations s'avèrent erronées, veuillez en informer IRRIGADOUR par retour courrier ou par mél : [accueil@irrigadour.fr](mailto:accueil@irrigadour.fr)**



## AUTORISATIONS DE PRELEVEMENTS AU TITRE DE LA LOI SUR L'EAU CAMPAGNE D'IRRIGATION HORS ETIAGE 2019-2020

Société ou nom : EARL DE LOOS	Adresse : ROUTE DE LOOS	N° Siret : 45229622100016	
Nom du gérant : LESQUIBE Serge		N° CACG : 0	
Téléphone : 0	CP et Commune : 64230 CAUBIOS-LOOS	N° redevable AEAG :	
Portable : 0640227411	Mail : seb.lesquibe@laposte.net		

Périmètre Élémentaire (PE)	Type de ressource	Nom ressource	Volume de la retenue (m³)	Hors Etiage 2019-2020*		
				Debit Autorisé (m³/h)	Volume Autorisé (m³)	Surface Autorisée (ha)
Luys	Cours d'eau	<b>LUY DE BEARN REALIMENTE PAR SERRES-CASTET</b>		100	8000	2,03

points associés

N° PPT	Dpt	Commune	Lieu dit	Cadastre	Dispositif de mesure
	64	CAUBIOS-LOOS			1446003003
	64	AUBIN			1346002494
	64	CAUBIOS-LOOS			1446003003
	64	UZEIN			1446003003

**Merci de vérifier les informations ci-dessus. Si des informations s'avèrent erronées, veuillez en informer IRRIGADOUR par retour courrier ou par mél : [accueil@irrigadour.fr](mailto:accueil@irrigadour.fr)**

## AUTORISATIONS DE PRELEVEMENTS AU TITRE DE LA LOI SUR L'EAU CAMPAGNE D'IRRIGATION HORS ETIAGE 2019-2020

Société ou nom : SARL DUGUINE	Adresse : 810 ROUTE D'OSSAGES	N° Siret : 45257106000014
Nom du gérant : DUGUINE Nicolas		N° CACG : 0
Téléphone : 0	CP et Commune : 64300 SAINT-GIRONS-EN-BEARN	N° redevable AEAG :
Portable : 0645414316	Mail : nico64300@hotmail.fr	

Périmètre Élémentaire (PE)	Type de ressource	Nom ressource	Volume de la retenue (m³)	Hors Etiage 2019-2020*		
				Debit Autorisé (m³/h)	Volume Autorisé (m³)	Surface Autorisée (ha)
Luys	Source	<b>SOURCE ET RUISSELLEMENT</b>			1050	1,05

points associés

N° PPT	Dpt	Commune	Lieu dit	Cadastre	Dispositif de mesure
39070	40	TILH	LAVIE	F64	en cours

**Merci de vérifier les informations ci-dessus. Si des informations s'avèrent erronées, veuillez en informer IRRIGADOUR par retour courrier ou par mél : [accueil@irrigadour.fr](mailto:accueil@irrigadour.fr)**

\*Période hors étiage différente suivant le périmètre élémentaire (PE) : du 01/11 au 30/04 pour les PE 3-140-141-148-149-150-151-152-155 ; pour les autres 01/11 au 31/05

## AUTORISATIONS DE PRELEVEMENTS AU TITRE DE LA LOI SUR L'EAU CAMPAGNE D'IRRIGATION HORS ETIAGE 2019-2020

Société ou nom : GAEC ZENONI	Adresse : Bazeille	N° Siret : 45283772700018
Nom du gérant : ZENONI Daniel		N° CACG :
Téléphone : 0562693716	CP et Commune : 32160 SAINT-AUNIX-LENGROS	N° redevable AEAG : 32362403B
Portable : 0621061418	Mail : gaec.zenoni@gmail.com	

Périmètre Élémentaire (PE)	Type de ressource	Nom ressource	Volume de la retenue (m³)	Hors Etiage 2019-2020*		
				Debit Autorisé (m³/h)	Volume Autorisé (m³)	Surface Autorisée (ha)
Adour Amont	Nappe d'accompagnement	<b>NAPPE ACCOMPAGNEMENT ISOCHRONE 90</b>		43	76000	

points associés

N° PPT	Dpt	Commune	Lieu dit	Cadastre	Dispositif de mesure
	32	SAINT-AUNIX-LENGROS	PIGNOLLE		Demarche

**Merci de vérifier les informations ci-dessus. Si des informations s'avèrent erronées, veuillez en informer IRRIGADOUR par retour courrier ou par mél : [accueil@irrigadour.fr](mailto:accueil@irrigadour.fr)**

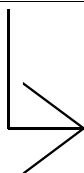
\*Période hors étiage différente suivant le périmètre élémentaire (PE) : du 01/11 au 30/04 pour les PE 3-140-141-148-149-150-151-152-155 ; pour les autres 01/11 au 31/05

## AUTORISATIONS DE PRELEVEMENTS AU TITRE DE LA LOI SUR L'EAU CAMPAGNE D'IRRIGATION HORS ETIAGE 2019-2020

Société ou nom : EARL DU REGENT	Adresse : Au Régent	N° Siret : 45303916600013
Nom du gérant : ESQUERRA Jean-Michel		N° CACG :
Téléphone : 0	CP et Commune : 32230 LADEVEZE-RIVIERE	N° redevable AEAG :
Portable : 0607908268	Mail : jmesquerra@orange.fr	

Périmètre Élémentaire (PE)	Type de ressource	Nom ressource	Volume de la retenue (m³)	Hors Etiage 2019-2020*		
				Debit Autorisé (m³/h)	Volume Autorisé (m³)	Surface Autorisée (ha)
Louet-Arros-Estéous	Cours d'eau	<b>ARROS REALIMENTE</b>		159	95000	

points associés



N° PPT	Dpt	Commune	Lieu dit	Cadastre	Dispositif de mesure
	32	ARMENTIEUX			10AEK100003E
	32	LADEVEZE-RIVIERE			16002710085
	32	ARMENTIEUX			10AEK100404

**Merci de vérifier les informations ci-dessus. Si des informations s'avèrent erronées, veuillez en informer IRRIGADOUR par retour courrier ou par mél : [accueil@irrigadour.fr](mailto:accueil@irrigadour.fr)**

\*Période hors étiage différente suivant le périmètre élémentaire (PE) : du 01/11 au 30/04 pour les PE 3-140-141-148-149-150-151-152-155 ; pour les autres 01/11 au 31/05

## AUTORISATIONS DE PRELEVEMENTS AU TITRE DE LA LOI SUR L'EAU CAMPAGNE D'IRRIGATION HORS ETIAGE 2019-2020

Société ou nom : ROPPA DAMIEN EXPLOITATION	Adresse : Quartier Lurus	N° Siret : 45315415500023	
Nom du gérant : ROPPA DAMIEN		N° CACG : 0	
Téléphone : 0562648775	CP et Commune : 32730 MONTEGUT-ARROS	N° redevable AEAG : EX32283401B	
Portable : 0612252109	Mail : damienroppa@hotmail.fr		

Périmètre Élémentaire (PE)	Type de ressource	Nom ressource	Volume de la retenue (m³)	Hors Etiage 2019-2020*		
				Debit Autorisé (m³/h)	Volume Autorisé (m³)	Surface Autorisée (ha)
Louet-Arros-Estéous	Cours d'eau	<b>Ruisseau du Besc</b>		20	19000	

points associés

N° PPT	Dpt	Commune	Lieu dit	Cadastre	Dispositif de mesure
	32	MONTEGUT-ARROS			en cour

Périmètre Élémentaire (PE)	Type de ressource	Nom ressource	Volume de la retenue (m³)	Hors Etiage 2019-2020*		
				Debit Autorisé (m³/h)	Volume Autorisé (m³)	Surface Autorisée (ha)
Louet-Arros-Estéous	Cours d'eau	<b>LURUS</b>		60	15000	

points associés

N° PPT	Dpt	Commune	Lieu dit	Cadastre	Dispositif de mesure
	32	MONTEGUT-ARROS			WA093A028

**Merci de vérifier les informations ci-dessus. Si des informations s'avèrent erronées, veuillez en informer IRRIGADOUR par retour courrier ou par mél : [accueil@irrigadour.fr](mailto:accueil@irrigadour.fr)**

## AUTORISATIONS DE PRELEVEMENTS AU TITRE DE LA LOI SUR L'EAU CAMPAGNE D'IRRIGATION HORS ETIAGE 2019-2020

Société ou nom : LACROIX HUBERT	Adresse : 537 ROUTE DE LECOURT	N° Siret : 45341698400012
Nom du gérant : LACROIX HUBERT		N° CACG : 0
Téléphone : 0558573602	CP et Commune : 40230 SAINT-GEOURS-DE-MAREMNE	N° redevable AEAG :
Portable : 0648194142	Mail : lacroix.hubert@orange.fr	

Périmètre Élémentaire (PE)	Type de ressource	Nom ressource	Volume de la retenue (m³)	Hors Etiage 2019-2020*		
				Debit Autorisé (m³/h)	Volume Autorisé (m³)	Surface Autorisée (ha)
St Vincent-Gaves	Cours d'eau	<b>Riviere VERGEZ Q3520500</b>		50	4000	

points associés

N° PPT	Dpt	Commune	Lieu dit	Cadastre	Dispositif de mesure
13179	40	SAINT-GEOURS-DE-MAREMNE	FONTAINE	CC49	01WZJ33732

**Merci de vérifier les informations ci-dessus. Si des informations s'avèrent erronées, veuillez en informer IRRIGADOUR par retour courrier ou par mél : [accueil@irrigadour.fr](mailto:accueil@irrigadour.fr)**

## AUTORISATIONS DE PRELEVEMENTS AU TITRE DE LA LOI SUR L'EAU CAMPAGNE D'IRRIGATION HORS ETIAGE 2019-2020

Société ou nom : EARL DU LYS	Adresse : LABOUYRIE	N° Siret : 47803341800011	
Nom du gérant : LABARTHE BENOIT		N° CACG : 0	
Téléphone : 0558759544	CP et Commune : 40090 UCHACQ-ET-PARENTIS	N° redevable AEAG : 40320413B	
Portable : 0683410543	Mail : benoitlabarthe@hotmail.fr		

Périmètre Élémentaire (PE)	Type de ressource	Nom ressource	Volume de la retenue (m³)	Hors Etiage 2019-2020*		
				Debit Autorisé (m³/h)	Volume Autorisé (m³)	Surface Autorisée (ha)
Mont-de-Marsan-Campagne	Cours d'eau	<b>Ruisseau affluent Tourtilla Q2541010</b>			9000	2,85

points associés

N° PPT	Dpt	Commune	Lieu dit	Cadastre	Dispositif de mesure
38145	40	CERE	BARIS	B241	Inutile

**Merci de vérifier les informations ci-dessus. Si des informations s'avèrent erronées, veuillez en informer IRRIGADOUR par retour courrier ou par mél : [accueil@irrigadour.fr](mailto:accueil@irrigadour.fr)**

\*Période hors étiage différente suivant le périmètre élémentaire (PE) : du 01/11 au 30/04 pour les PE 3-140-141-148-149-150-151-152-155 ; pour les autres 01/11 au 31/05

## AUTORISATIONS DE PRELEVEMENTS AU TITRE DE LA LOI SUR L'EAU CAMPAGNE D'IRRIGATION HORS ETIAGE 2019-2020

Société ou nom : LAYAN HERVE	Adresse : 106 ROUTE DE POMAREZ	N° Siret : 47863506300025
Nom du gérant : LAYAN HERVE		N° CACG :
Téléphone : 0558979406	CP et Commune : 40250 SAINT-AUBIN	N° redevable AEAG : 40249405B
Portable : 0670568071	Mail : herve.layan@orange.fr	

				<b>Hors Etiage 2019-2020*</b>		
Périmètre Élémentaire (PE)	Type de ressource	Nom ressource	Volume de la retenue (m³)	Débit Autorisé (m³/h)	Volume Autorisé (m³)	Surface Autorisée (ha)
Louts	Cours d'eau	<b>Rivière Gouaougue Q3060500</b>			8000	2,67

points associés

N° PPT	Dpt	Commune	Lieu dit	Cadaastre	Dispositif de mesure
35433	40	MAYLIS	LACOSTE	A109	Inutile

**Merci de vérifier les informations ci-dessus. Si des informations s'avèrent erronées, veuillez en informer IRRIGADOUR par retour courrier ou par mél : [accueil@irrigadour.fr](mailto:accueil@irrigadour.fr)**



## AUTORISATIONS DE PRELEVEMENTS AU TITRE DE LA LOI SUR L'EAU CAMPAGNE D'IRRIGATION HORS ETIAGE 2019-2020

Société ou nom : MANCIET BERNADETTE	Adresse : 3515 ROUTE DES CHATEAUX	N° Siret : 47885811100014	
Nom du gérant : MANCIET BERNADETTE		N° CACG : 0	
Téléphone : 0558033209	CP et Commune : 40190 HONTANX	N° redevable AEAG : 40127412B	
Portable : 00	Mail : david.laffitte@alsatis.net		

Périmètre Élémentaire (PE)	Type de ressource	Nom ressource	Volume de la retenue (m³)	Hors Etiage 2019-2020*		
				Debit Autorisé (m³/h)	Volume Autorisé (m³)	Surface Autorisée (ha)
Midour Aval	Cours d'eau	<b>Rivière Ludon</b>			5000	4,37

points associés

N° PPT	Dpt	Commune	Lieu dit	Cadastre	Dispositif de mesure
37524	40	HONTANX	LABARBE	D128	Inutile

**Merci de vérifier les informations ci-dessus. Si des informations s'avèrent erronées, veuillez en informer IRRIGADOUR par retour courrier ou par mél : [accueil@irrigadour.fr](mailto:accueil@irrigadour.fr)**

## AUTORISATIONS DE PRELEVEMENTS AU TITRE DE LA LOI SUR L'EAU CAMPAGNE D'IRRIGATION HORS ETIAGE 2019-2020

Société ou nom : LOUPIEN MONIQUE	Adresse : 689 ROUTE DE LA TOUDEILLE	N° Siret : 47950316100016	
Nom du gérant : LOUPIEN MONIQUE		N° CACG : 0	
Téléphone : 0558989114	CP et Commune : 40380 POYANNE	N° redevable AEAG : 40235002A0	
Portable : 00	Mail : 0		

Périmètre Élémentaire (PE)	Type de ressource	Nom ressource	Volume de la retenue (m³)	Hors Etiage 2019-2020*		
				Debit Autorisé (m³/h)	Volume Autorisé (m³)	Surface Autorisée (ha)
Louts	Source	<b>SOURCE ET RUISSELLEMENT</b>			30003	

points associés

N° PPT	Dpt	Commune	Lieu dit	Cadastre	Dispositif de mesure
3992940		POYANNE	POUY DOU BOUSSUT	E172	Inutile

**Merci de vérifier les informations ci-dessus. Si des informations s'avèrent erronées, veuillez en informer IRRIGADOUR par retour courrier ou par mél : [accueil@irrigadour.fr](mailto:accueil@irrigadour.fr)**

\*Période hors étiage différente suivant le périmètre élémentaire (PE) : du 01/11 au 30/04 pour les PE 3-140-141-148-149-150-151-152-155 ; pour les autres 01/11 au 31/05

## AUTORISATIONS DE PRELEVEMENTS AU TITRE DE LA LOI SUR L'EAU CAMPAGNE D'IRRIGATION HORS ETIAGE 2019-2020

Société ou nom : EARL LEQUERTIER	Adresse : TERSEAU	N° Siret : 48030038300019	
Nom du gérant : LEQUERTIER ERIC		N° CACG : 0	
Téléphone : 0558448910	CP et Commune : 40240 MAUVEZIN-D'ARMAGNAC	N° redevable AEAG :	
Portable : 0683311937	Mail : eric.lequertier@orange.fr		

Périmètre Élémentaire (PE)	Type de ressource	Nom ressource	Volume de la retenue (m³)	Hors Etiage 2019-2020*		
				Debit Autorisé (m³/h)	Volume Autorisé (m³)	Surface Autorisée (ha)
Douze Amont	Cours d'eau	<b>Ruisseau de Matte Q2270500</b>			105007	

points associés

N° PPT	Dpt	Commune	Lieu dit	Cadastre	Dispositif de mesure
40995	40	MAUVEZIN-D'ARMAGNAC	MATTE	A31	Inutile

**Merci de vérifier les informations ci-dessus. Si des informations s'avèrent erronées, veuillez en informer IRRIGADOUR par retour courrier ou par mél : [accueil@irrigadour.fr](mailto:accueil@irrigadour.fr)**

## AUTORISATIONS DE PRELEVEMENTS AU TITRE DE LA LOI SUR L'EAU CAMPAGNE D'IRRIGATION HORS ETIAGE 2019-2020

Société ou nom : DUPOUY PHILIPPE	Adresse : 422 ROUTE DE TICON	N° Siret : 48060004800015	
Nom du gérant : DUPOUY PHILIPPE		N° CACG : 0	
Téléphone : 0558734294	CP et Commune : 40400 TARTAS	N° redevable AEAG : 40313012A	
Portable : 0675533012	Mail : ph.dupouy@orange.fr		

Périmètre Élémentaire (PE)	Type de ressource	Nom ressource	Volume de la retenue (m³)	Hors Etiage 2019-2020*		
				Debit Autorisé (m³/h)	Volume Autorisé (m³)	Surface Autorisée (ha)
Aval-Campagne	Nappe d'accompagnement	<b>NAPPE DU MIOCENE (HELVETIEN)</b>		35	4000	

points associés

N° PPT	Dpt	Commune	Lieu dit	Cadastre	Dispositif de mesure
42471	40	TARTAS	LASGRABES	C221	A declarer

**Merci de vérifier les informations ci-dessus. Si des informations s'avèrent erronées, veuillez en informer IRRIGADOUR par retour courrier ou par mél : [accueil@irrigadour.fr](mailto:accueil@irrigadour.fr)**

## AUTORISATIONS DE PRELEVEMENTS AU TITRE DE LA LOI SUR L'EAU CAMPAGNE D'IRRIGATION HORS ETIAGE 2019-2020

Société ou nom : EARL POUY DE MOULIN	Adresse : 982 CHEMIN DE PRABENTE	N° Siret : 48066603100012	
Nom du gérant : DUCASSE VINCENT		N° CACG : 0	
Téléphone : 0558734196	CP et Commune : 40400 TARTAS	N° redevable AEAG : 40313404B	
Portable : 0608239206	Mail : pouydumoulin@wanadoo.fr		

Périmètre Élémentaire (PE)	Type de ressource	Nom ressource	Volume de la retenue (m³)	Hors Etiage 2019-2020*		
				Debit Autorisé (m³/h)	Volume Autorisé (m³)	Surface Autorisée (ha)
Aire Aval-Audon	Source	<b>SOURCE ET RUISSELLEMENT</b>			4000	3,2

points associés

N° PPT	Dpt	Commune	Lieu dit	Cadaastre	Dispositif de mesure
39068	40	AUDON	MADROLES	C69	Inutile

**Merci de vérifier les informations ci-dessus. Si des informations s'avèrent erronées, veuillez en informer IRRIGADOUR par retour courrier ou par mél : [accueil@irrigadour.fr](mailto:accueil@irrigadour.fr)**

## AUTORISATIONS DE PRELEVEMENTS AU TITRE DE LA LOI SUR L'EAU CAMPAGNE D'IRRIGATION HORS ETIAGE 2019-2020

Société ou nom : EARL COUSTERE	Adresse : 2 CHEMIN DE LALICQ	N° Siret : 48102023800012	
Nom du gérant : HORT JEROME		N° CACG : 0	
Téléphone : 0559681089	CP et Commune : 64350 GAYON	N° redevable AEAG :	
Portable : 0688947695	Mail : jerome.hort@orange.fr		

Périmètre Élémentaire (PE)	Type de ressource	Nom ressource	Volume de la retenue (m³)	Hors Etiage 2019-2020*		
				Debit Autorisé (m³/h)	Volume Autorisé (m³)	Surface Autorisée (ha)
Midour Aval	Cours d'eau	<b>Ruisseau Boue affluent Ludon</b>			22890	12

points associés

N° PPT	Dpt	Commune	Lieu dit	Cadastre	Dispositif de mesure
32238	40	MAURRIN	CACHALA	A258	Inutile

Périmètre Élémentaire (PE)	Type de ressource	Nom ressource	Volume de la retenue (m³)	Hors Etiage 2019-2020*		
				Debit Autorisé (m³/h)	Volume Autorisé (m³)	Surface Autorisée (ha)
Midour Aval	Source	<b>RUISSELLEMENT</b>			25000	25

points associés

N° PPT	Dpt	Commune	Lieu dit	Cadastre	Dispositif de mesure
39640	40	MAURRIN	BARBOUATS	A228	Inutile

**Merci de vérifier les informations ci-dessus. Si des informations s'avèrent erronées, veuillez en informer IRRIGADOUR par retour courrier ou par mél : [accueil@irrigadour.fr](mailto:accueil@irrigadour.fr)**

\*Période hors étiage différente suivant le périmètre élémentaire (PE) : du 01/11 au 30/04 pour les PE 3-140-141-148-149-150-151-152-155 ; pour les autres 01/11 au 31/05

## AUTORISATIONS DE PRELEVEMENTS AU TITRE DE LA LOI SUR L'EAU CAMPAGNE D'IRRIGATION HORS ETIAGE 2019-2020

Société ou nom : PEYRES DOMINIQUE	Adresse : COURROS	N° Siret : 48121260300015	
Nom du gérant : PEYRES DOMINIQUE		N° CACG : 0	
Téléphone : 0558578674	CP et Commune : 40300 SAINT-LON-LES-MINES	N° redevable AEAG : 40269410B	
Portable : 00	Mail : 0		

Périmètre Élémentaire (PE)	Type de ressource	Nom ressource	Volume de la retenue (m³)	Hors Etiage 2019-2020*		
				Debit Autorisé (m³/h)	Volume Autorisé (m³)	Surface Autorisée (ha)
St Vincent-Gaves	Source	<b>SOURCE ET RUISSELLEMENT</b>			1000	0,6

points associés

N° PPT	Dpt	Commune	Lieu dit	Cadastre	Dispositif de mesure
34088	40	SAINT-LON-LES-MINES	COURROS	AX40	Inutile

**Merci de vérifier les informations ci-dessus. Si des informations s'avèrent erronées, veuillez en informer IRRIGADOUR par retour courrier ou par mél : [accueil@irrigadour.fr](mailto:accueil@irrigadour.fr)**

## AUTORISATIONS DE PRELEVEMENTS AU TITRE DE LA LOI SUR L'EAU CAMPAGNE D'IRRIGATION HORS ETIAGE 2019-2020

Société ou nom : EARL DESLOUS	Adresse : 288 CHEMIN DE MIE	N° Siret : 48148279200019	
Nom du gérant : DESLOUS CHRISTIAN		N° CACG :	
Téléphone : 0558986837	CP et Commune : 40180 GOOS	N° redevable AEAG :	40113413B
Portable : 0683291253	Mail : deslous@orange.fr		

				<b>Hors Etiage 2019-2020*</b>		
Périmètre Élémentaire (PE)	Type de ressource	Nom ressource	Volume de la retenue (m³)	Débit Autorisé (m³/h)	Volume Autorisé (m³)	Surface Autorisée (ha)
Louts	Cours d'eau	<b>Ruisseau affluent du Louts</b>			3000	3

points associés

N° PPT	Dpt	Commune	Lieu dit	Cadastré	Dispositif de mesure
34635	40	PRECHACQ-LES-BAINS	CASTAILLON	C264	Inutile

**Merci de vérifier les informations ci-dessus. Si des informations s'avèrent erronées, veuillez en informer IRRIGADOUR par retour courrier ou par mél : [accueil@irrigadour.fr](mailto:accueil@irrigadour.fr)**

\*Période hors étiage différente suivant le périmètre élémentaire (PE) : du 01/11 au 30/04 pour les PE 3-140-141-148-149-150-151-152-155 ; pour les autres 01/11 au 31/05



## AUTORISATIONS DE PRELEVEMENTS AU TITRE DE LA LOI SUR L'EAU CAMPAGNE D'IRRIGATION HORS ETIAGE 2019-2020

Société ou nom : GUILHAS JEAN-LOUIS	Adresse : 126 RUE DES ALOUETTES	N° Siret : 48159293900013
Nom du gérant : GUILHAS Jean-Louis		N° CACG : 0
Téléphone : 0562964552	CP et Commune : 65700 MAUBOURGUET	N° redevable AEAG :
Portable : 0683222737	Mail : 0	

Périmètre Élémentaire (PE)	Type de ressource	Nom ressource	Volume de la retenue (m³)	Hors Etiage 2019-2020*		
				Debit Autorisé (m³/h)	Volume Autorisé (m³)	Surface Autorisée (ha)
Adour Amont	Nappe d'accompagnement	<b>Nappe alluviale de l'Adour Isochrone 90</b>		12	3400	

points associés

N° PPT	Dpt	Commune	Lieu dit	Cadaastre	Dispositif de mesure
	65	MAUBOURGUET		C615	ZR3846

**Merci de vérifier les informations ci-dessus. Si des informations s'avèrent erronées, veuillez en informer IRRIGADOUR par retour courrier ou par mél : [accueil@irrigadour.fr](mailto:accueil@irrigadour.fr)**

\*Période hors étiage différente suivant le périmètre élémentaire (PE) : du 01/11 au 30/04 pour les PE 3-140-141-148-149-150-151-152-155 ; pour les autres 01/11 au 31/05

## AUTORISATIONS DE PRELEVEMENTS AU TITRE DE LA LOI SUR L'EAU CAMPAGNE D'IRRIGATION HORS ETIAGE 2019-2020

Société ou nom : LAFARGUE DENIS	Adresse : 600 ROUTE DE BENDROY	N° Siret : 48192305000027
Nom du gérant : LAFARGUE DENIS		N° CACG : 0
Téléphone : 0558989918	CP et Commune : 40180 HEUGAS	N° redevable AEAG :
Portable : 0674727338	Mail : lafarguedenis@orange.fr	

Périmètre Élémentaire (PE)	Type de ressource	Nom ressource	Volume de la retenue (m³)	Hors Etiage 2019-2020*		
				Debit Autorisé (m³/h)	Volume Autorisé (m³)	Surface Autorisée (ha)
Luys	Source	<b>RUISSELLEMENT</b>			1650	1,65

points associés

N° PPT	Dpt	Commune	Lieu dit	Cadastre	Dispositif de mesure
40369	40	HEUGAS	JOURNADE	B468	Inutile

**Merci de vérifier les informations ci-dessus. Si des informations s'avèrent erronées, veuillez en informer IRRIGADOUR par retour courrier ou par mél : [accueil@irrigadour.fr](mailto:accueil@irrigadour.fr)**

## AUTORISATIONS DE PRELEVEMENTS AU TITRE DE LA LOI SUR L'EAU CAMPAGNE D'IRRIGATION HORS ETIAGE 2019-2020

Société ou nom : ANDRASCH BURKHARD	Adresse : MENAUDAS	N° Siret : 48224456300011	
Nom du gérant : ANDRASCH BURKHARD		N° CACG : 0	
Téléphone : 0442123404	CP et Commune : 40240 LABASTIDE-D'ARMAGNAC	N° redevable AEAG : 40131003A	
Portable : 00	Mail : andrasch.menaudas@wanadoo.fr		

Périmètre Élémentaire (PE)	Type de ressource	Nom ressource	Volume de la retenue (m³)	Hors Etiage 2019-2020*		
				Debit Autorisé (m³/h)	Volume Autorisé (m³)	Surface Autorisée (ha)
Midour Aval	Cours d'eau	<b>Ruisseau affluent Blazion Q2131050</b>			30000	19,71

points associés

N° PPT	Dpt	Commune	Lieu dit	Cadastre	Dispositif de mesure
39925	40	LABASTIDE-D'ARMAGNAC	MENAUDAS	G136	Inutile

**Merci de vérifier les informations ci-dessus. Si des informations s'avèrent erronées, veuillez en informer IRRIGADOUR par retour courrier ou par mél : [accueil@irrigadour.fr](mailto:accueil@irrigadour.fr)**

## AUTORISATIONS DE PRELEVEMENTS AU TITRE DE LA LOI SUR L'EAU CAMPAGNE D'IRRIGATION HORS ETIAGE 2019-2020

Société ou nom : CUYALA-PROVENCE RÉMY	Adresse : Cante Perdic	N° Siret : 48250248100013
Nom du gérant : CUYALA-PROVENCE Rémy		N° CACG :
Téléphone : 0	CP et Commune : 32190 SEAILLES	N° redevable AEAG :
Portable : 0685397369	Mail : provence_remy@hotmail.com	

Périmètre Élémentaire (PE)	Type de ressource	Nom ressource	Volume de la retenue (m³)	Hors Etiage 2019-2020*		
				Debit Autorisé (m³/h)	Volume Autorisé (m³)	Surface Autorisée (ha)
Douze Amont	Cours d'eau	<b>Rivière Douze alimentée par CACG (SAINT-JEAN)</b>		43	28800	

points associés

N° PPT	Dpt	Commune	Lieu dit	Cadaastre	Dispositif de mesure
	32	AIGNAN	BURLES		13ACI101778

**Merci de vérifier les informations ci-dessus. Si des informations s'avèrent erronées, veuillez en informer IRRIGADOUR par retour courrier ou par mél : [accueil@irrigadour.fr](mailto:accueil@irrigadour.fr)**

## AUTORISATIONS DE PRELEVEMENTS AU TITRE DE LA LOI SUR L'EAU CAMPAGNE D'IRRIGATION HORS ETIAGE 2019-2020

Société ou nom : EARL REGINE ET FILS	Adresse : LABEYRIE BAS	N° Siret : 48252293500014	
Nom du gérant : GINGLARDI REGINE		N° CACG : 0	
Téléphone : 0	CP et Commune : 47170 SAINTE-MAURE-DE-PEYRIAC	N° redevable AEAG :	
Portable : 0630746335	Mail : laurent.ginglardi@orange.fr		

Périmètre Élémentaire (PE)	Type de ressource	Nom ressource	Volume de la retenue (m³)	Hors Etiage 2019-2020*		
				Débit Autorisé (m³/h)	Volume Autorisé (m³)	Surface Autorisée (ha)
St Vincent-Gaves	Nappe d'accompagnement	<b>NAPPE DU MIO-PLIO-QUATERNAIRE</b>		20	4000	

points associés

N° PPT	Dpt	Commune	Lieu dit	Cadastré	Dispositif de mesure
41457	40	SAINT-PAUL-LES-DAX	HARGUES	BM188	WA110A0127

**Merci de vérifier les informations ci-dessus. Si des informations s'avèrent erronées, veuillez en informer IRRIGADOUR par retour courrier ou par mél : [accueil@irrigadour.fr](mailto:accueil@irrigadour.fr)**

\*Période hors étiage différente suivant le périmètre élémentaire (PE) : du 01/11 au 30/04 pour les PE 3-140-141-148-149-150-151-152-155 ; pour les autres 01/11 au 31/05

## AUTORISATIONS DE PRELEVEMENTS AU TITRE DE LA LOI SUR L'EAU CAMPAGNE D'IRRIGATION HORS ETIAGE 2019-2020

Société ou nom : LAHET PATRICE	Adresse : LAC DE SIX	N° Siret : 48333329000011	
Nom du gérant : LAHET PATRICE		N° CACG : 0	
Téléphone : 0558578702	CP et Commune : 40300 SAINT-LON-LES-MINES	N° redevable AEAG : 40269400B0	
Portable : 0617320118	Mail : patricelahet@orange.fr		

Périmètre Élémentaire (PE)	Type de ressource	Nom ressource	Volume de la retenue (m³)	Hors Etiage 2019-2020*		
				Debit Autorisé (m³/h)	Volume Autorisé (m³)	Surface Autorisée (ha)
St Vincent-Gaves	Source	<b>SOURCE ET RUISSELLEMENT</b>			15000	12,63

points associés

N° PPT	Dpt	Commune	Lieu dit	Cadastre	Dispositif de mesure
34091	40	SAINT-LON-LES-MINES	HAUT DE SIX	AX322	Inutile

**Merci de vérifier les informations ci-dessus. Si des informations s'avèrent erronées, veuillez en informer IRRIGADOUR par retour courrier ou par mél : [accueil@irrigadour.fr](mailto:accueil@irrigadour.fr)**

## AUTORISATIONS DE PRELEVEMENTS AU TITRE DE LA LOI SUR L'EAU CAMPAGNE D'IRRIGATION HORS ETIAGE 2019-2020

Société ou nom : DEYRIS FRANCINE	Adresse : 1411 ROUTE DE PANTOT	N° Siret : 48405891200011	
Nom du gérant : DEYRIS FRANCINE		N° CACG : 0	
Téléphone : 0558456480	CP et Commune : 40380 POYARTIN	N° redevable AEAG : 40236402B	
Portable : 00	Mail : jmf.deyris@orange.fr		

Périmètre Élémentaire (PE)	Type de ressource	Nom ressource	Volume de la retenue (m³)	Hors Etiage 2019-2020*		
				Debit Autorisé (m³/h)	Volume Autorisé (m³)	Surface Autorisée (ha)
Luys	Source	<b>SOURCE ET RUISSELLEMENT</b>			7000	5,91

points associés

N° PPT	Dpt	Commune	Lieu dit	Cadastre	Dispositif de mesure
35570	40	POYARTIN	MESRICQ	C89	Inutile

Périmètre Élémentaire (PE)	Type de ressource	Nom ressource	Volume de la retenue (m³)	Hors Etiage 2019-2020*		
				Debit Autorisé (m³/h)	Volume Autorisé (m³)	Surface Autorisée (ha)
Luys	Source	<b>SOURCE ET RUISSELLEMENT</b>			3000	3

points associés

N° PPT	Dpt	Commune	Lieu dit	Cadastre	Dispositif de mesure
38504	40	POYARTIN	BERTRUCQ	C62	Inutile

**Merci de vérifier les informations ci-dessus. Si des informations s'avèrent erronées, veuillez en informer IRRIGADOUR par retour courrier ou par mél : [accueil@irrigadour.fr](mailto:accueil@irrigadour.fr)**

## AUTORISATIONS DE PRELEVEMENTS AU TITRE DE LA LOI SUR L'EAU CAMPAGNE D'IRRIGATION HORS ETIAGE 2019-2020

Société ou nom : SCEA LEBORDE	Adresse : 101 ROUTE DE GUICHOT	N° Siret : 48500527600012	
Nom du gérant : GRANGE JOCELYNE ET VINVENT		N° CACG : 0	
Téléphone : 0558897020	CP et Commune : 40180 SORT-EN-CHALOSSE	N° redevable AEAG : 40308405D	
Portable : 00	Mail : scealeborde@orange.fr		

Périmètre Élémentaire (PE)	Type de ressource	Nom ressource	Volume de la retenue (m³)	Hors Etiage 2019-2020*		
				Debit Autorisé (m³/h)	Volume Autorisé (m³)	Surface Autorisée (ha)
Luys	Source	<b>SOURCE ET RUISSELLEMENT</b>			8800	7,5

points associés

N° PPT	Dpt	Commune	Lieu dit	Cadastre	Dispositif de mesure
35549	40	SORT-EN-CHALOSSE	TURLERY	B418	Inutile

**Merci de vérifier les informations ci-dessus. Si des informations s'avèrent erronées, veuillez en informer IRRIGADOUR par retour courrier ou par mél : [accueil@irrigadour.fr](mailto:accueil@irrigadour.fr)**



## AUTORISATIONS DE PRELEVEMENTS AU TITRE DE LA LOI SUR L'EAU CAMPAGNE D'IRRIGATION HORS ETIAGE 2019-2020

Société ou nom : LINXE CHRISTOPHE	Adresse : 311 ROUTE DE FABIAN	N° Siret : 48528110900010	
Nom du gérant : LINXE CHRISTOPHE		N° CACG : 0	
Téléphone : 0	CP et Commune : 40250 LE LEUY	N° redevable AEAG : 40153002A	
Portable : 0681568593	Mail : christophelinxe@orange.fr		

Périmètre Élémentaire (PE)	Type de ressource	Nom ressource	Volume de la retenue (m³)	Hors Etiage 2019-2020*		
				Debit Autorisé (m³/h)	Volume Autorisé (m³)	Surface Autorisée (ha)
Aire Aval-Audon	Cours d'eau	<b>Rivière Houniou</b>			1440	1,44

points associés

N° PPT	Dpt	Commune	Lieu dit	Cadastre	Dispositif de mesure
35853	40	LE LEUY	DEGAOU	E27	Inutile

**Merci de vérifier les informations ci-dessus. Si des informations s'avèrent erronées, veuillez en informer IRRIGADOUR par retour courrier ou par mél : [accueil@irrigadour.fr](mailto:accueil@irrigadour.fr)**

## AUTORISATIONS DE PRELEVEMENTS AU TITRE DE LA LOI SUR L'EAU CAMPAGNE D'IRRIGATION HORS ETIAGE 2019-2020

Société ou nom : EARL DU SARTHOU	Adresse : Sarthou	N° Siret : 48824630700018	
Nom du gérant : BERDOULET Cédric		N° CACG : 0	
Téléphone : 0562094781	CP et Commune : 32720 BARCELONNE-DU-GERS	N° redevable AEAG : 32027415B	
Portable : 0633786193	Mail : earldusarthou@orange.fr		

Périmètre Élémentaire (PE)	Type de ressource	Nom ressource	Volume de la retenue (m³)	Hors Etiage 2019-2020*		
				Debit Autorisé (m³/h)	Volume Autorisé (m³)	Surface Autorisée (ha)
Adour Amont	Nappe d'accompagnement	<b>NAPPE ACCOMPAGNEMENT HORS ISOCHRONE</b>		216	177000	

points associés

N° PPT	Dpt	Commune	Lieu dit	Cadastre	Dispositif de mesure
	32	BARCELONNE-DU-GERS	BRANA		WA163A0199
	32	BARCELONNE-DU-GERS	PATCHOY		WA163A0047
	32	BARCELONNE-DU-GERS	PLANTE		WA136AO226
	32	BARCELONNE-DU-GERS	CAUSSADE		WA163A0225
	32	BARCELONNE-DU-GERS	SARTHOU		WA163A0062

**Merci de vérifier les informations ci-dessus. Si des informations s'avèrent erronées, veuillez en informer IRRIGADOUR par retour courrier ou par mél : [accueil@irrigadour.fr](mailto:accueil@irrigadour.fr)**

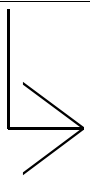
\*Période hors étiage différente suivant le périmètre élémentaire (PE) : du 01/11 au 30/04 pour les PE 3-140-141-148-149-150-151-152-155 ; pour les autres 01/11 au 31/05

## AUTORISATIONS DE PRELEVEMENTS AU TITRE DE LA LOI SUR L'EAU CAMPAGNE D'IRRIGATION HORS ETIAGE 2019-2020

Société ou nom : SCEA GUILLEMANE	Adresse : 2 PLACE SAINT PIERRE	N° Siret : 48842583600019
Nom du gérant : GUILLEMANE SYLVIE		N° CACG :
Téléphone : 0558579547	CP et Commune : 40380 SAINT-JEAN-DE-LIER	N° redevable AEAG : 40263401B
Portable : 0627658150	Mail : remi.guillemane@gmail.com	

Périmètre Élémentaire (PE)	Type de ressource	Nom ressource	Volume de la retenue (m³)	Hors Etiage 2019-2020*		
				Débit Autorisé (m³/h)	Volume Autorisé (m³)	Surface Autorisée (ha)
Audon-St-Vincent	Cours d'eau	<b>Rivière Adour</b>		80	6000	

points associés



N° PPT	Dpt	Commune	Lieu dit	Cadastré	Dispositif de mesure
30914	40	SAINT-JEAN-DE-LIER	CANNE	B181	WA9913529
30914	40	SAINT-JEAN-DE-LIER	CANNE	B181	WA9923386

**Merci de vérifier les informations ci-dessus. Si des informations s'avèrent erronées, veuillez en informer IRRIGADOUR par retour courrier ou par mél : [accueil@irrigadour.fr](mailto:accueil@irrigadour.fr)**

\*Période hors étiage différente suivant le périmètre élémentaire (PE) : du 01/11 au 30/04 pour les PE 3-140-141-148-149-150-151-152-155 ; pour les autres 01/11 au 31/05

## AUTORISATIONS DE PRELEVEMENTS AU TITRE DE LA LOI SUR L'EAU CAMPAGNE D'IRRIGATION HORS ETIAGE 2019-2020

Société ou nom : CHAUMONT LIONEL	Adresse : 547 ROUTE DES COULOUMATS	N° Siret : 48893148600010	
Nom du gérant : CHAUMONT LIONEL		N° CACG : 0	
Téléphone : 0558031091	CP et Commune : 40190 BOURDALAT	N° redevable AEAG : 40052413B	
Portable : 0611268589	Mail : lionel.desjardins@vivadour.com		

Périmètre Élémentaire (PE)	Type de ressource	Nom ressource	Volume de la retenue (m³)	Hors Etiage 2019-2020*		
				Debit Autorisé (m³/h)	Volume Autorisé (m³)	Surface Autorisée (ha)
Midour Aval	Source	<b>SOURCE ET RUISSELLEMENT</b>			9000	5

points associés

N° PPT	Dpt	Commune	Lieu dit	Cadastre	Dispositif de mesure
36089	40	VILLENEUVE-DE-MARSAN	BALANDRAU	B77	en cours

Périmètre Élémentaire (PE)	Type de ressource	Nom ressource	Volume de la retenue (m³)	Hors Etiage 2019-2020*		
				Debit Autorisé (m³/h)	Volume Autorisé (m³)	Surface Autorisée (ha)
Midour Aval	Cours d'eau	<b>Ruisseau de Pitoc Q21550500</b>			6750	3,75

points associés

N° PPT	Dpt	Commune	Lieu dit	Cadastre	Dispositif de mesure
37845	40	VILLENEUVE-DE-MARSAN	BALANDRAU	E300	en cours

**Merci de vérifier les informations ci-dessus. Si des informations s'avèrent erronées, veuillez en informer IRRIGADOUR par retour courrier ou par mél : [accueil@irrigadour.fr](mailto:accueil@irrigadour.fr)**

## AUTORISATIONS DE PRELEVEMENTS AU TITRE DE LA LOI SUR L'EAU CAMPAGNE D'IRRIGATION HORS ETIAGE 2019-2020

Société ou nom : SCEA DES CEDRES	Adresse : 2 chemin Saint Nicolas	N° Siret : 48900763300014	
Nom du gérant : LABEDENS Marc		N° CACG : 0	
Téléphone : 0562311320	CP et Commune : 65500 PUJO	N° redevable AEAG :	
Portable : 00	Mail : 0		

Périmètre Élémentaire (PE)	Type de ressource	Nom ressource	Volume de la retenue (m³)	Hors Etiage 2019-2020*		
				Debit Autorisé (m³/h)	Volume Autorisé (m³)	Surface Autorisée (ha)
Adour Amont	Cours d'eau	<b>Canal du Moulin</b>		40	3000	

points associés

N° PPT	Dpt	Commune	Lieu dit	Cadastre	Dispositif de mesure
	65	PUJO		C36	ZR1887

Périmètre Élémentaire (PE)	Type de ressource	Nom ressource	Volume de la retenue (m³)	Hors Etiage 2019-2020*		
				Debit Autorisé (m³/h)	Volume Autorisé (m³)	Surface Autorisée (ha)
Adour Amont	Nappe d'accompagnement	<b>Nappe alluviale de l'Adour hors Isochrone</b>		40	80000	

points associés

N° PPT	Dpt	Commune	Lieu dit	Cadastre	Dispositif de mesure
	65	PUJO		ZD2	ZR0675
	65	PUJO		ZD16	ZR0669
	65	PUJO		A507	ZR1889
	65	PUJO		A435	ZR1887

**Merci de vérifier les informations ci-dessus. Si des informations s'avèrent erronées, veuillez en informer IRRIGADOUR par retour courrier ou par mél : [accueil@irrigadour.fr](mailto:accueil@irrigadour.fr)**

\*Période hors étiage différente suivant le périmètre élémentaire (PE) : du 01/11 au 30/04 pour les PE 3-140-141-148-149-150-151-152-155 ; pour les autres 01/11 au 31/05

## AUTORISATIONS DE PRELEVEMENTS AU TITRE DE LA LOI SUR L'EAU CAMPAGNE D'IRRIGATION HORS ETIAGE 2019-2020

Société ou nom : EARL PHILIPPE BONNEL	Adresse : 900 CHEMIN PETIT JEAN	N° Siret : 48932161200017	
Nom du gérant : A renseigner A renseigner		N° CACG : 0	
Téléphone : 0558715054	CP et Commune : 40320 BAHUS-SOUBIRAN	N° redevable AEAG :	
Portable : 0632460145	Mail : philippe.bonnel@bbox.fr		

Périmètre Élémentaire (PE)	Type de ressource	Nom ressource	Volume de la retenue (m³)	Hors Etiage 2019-2020*		
				Debit Autorisé (m³/h)	Volume Autorisé (m³)	Surface Autorisée (ha)
Aire Aval-Audon	Source	<b>RUISSELLEMENT</b>		40	8000	8

points associés

N° PPT	Dpt	Commune	Lieu dit	Cadastre	Dispositif de mesure
40700	40	BAHUS-SOUBIRAN	PEMAU	C179	Inutile

Périmètre Élémentaire (PE)	Type de ressource	Nom ressource	Volume de la retenue (m³)	Hors Etiage 2019-2020*		
				Debit Autorisé (m³/h)	Volume Autorisé (m³)	Surface Autorisée (ha)
Aire Aval-Audon	Retenue déconnectée	<b>Reservoir PEMAU</b>		40	8000	

points associés

N° PPT	Dpt	Commune	Lieu dit	Cadastre	Dispositif de mesure
40702	40	BAHUS-SOUBIRAN	PEMAU	C185	A declarer

**Merci de vérifier les informations ci-dessus. Si des informations s'avèrent erronées, veuillez en informer IRRIGADOUR par retour courrier ou par mél : [accueil@irrigadour.fr](mailto:accueil@irrigadour.fr)**

## AUTORISATIONS DE PRELEVEMENTS AU TITRE DE LA LOI SUR L'EAU CAMPAGNE D'IRRIGATION HORS ETIAGE 2019-2020

Société ou nom : SCEA DUCOS	Adresse : Village	N° Siret : 48935428200019	
Nom du gérant : DUCOS Philippe		N° CACG : 0	
Téléphone : 0562087250	CP et Commune : 32110 LAUJUZAN	N° redevable AEAG : 32202401C	
Portable : 0685155926	Mail : ducos.philippe909@orange.fr		

Périmètre Élémentaire (PE)	Type de ressource	Nom ressource	Volume de la retenue (m³)	Hors Etiage 2019-2020*		
				Debit Autorisé (m³/h)	Volume Autorisé (m³)	Surface Autorisée (ha)
Midour Amont	Retenue déconnectée	<b>VERDIER_32202007</b>			4000	

points associés

N° PPT	Dpt	Commune	Lieu dit	Cadastre	Dispositif de mesure
	32	LAUJUZAN	VERDIER		2544

Périmètre Élémentaire (PE)	Type de ressource	Nom ressource	Volume de la retenue (m³)	Hors Etiage 2019-2020*		
				Debit Autorisé (m³/h)	Volume Autorisé (m³)	Surface Autorisée (ha)
Midour Amont	Retenue déconnectée	<b>BARON_32202010</b>			2000	

points associés

N° PPT	Dpt	Commune	Lieu dit	Cadastre	Dispositif de mesure
	32	LAUJUZAN	BARON		100285

**Merci de vérifier les informations ci-dessus. Si des informations s'avèrent erronées, veuillez en informer IRRIGADOUR par retour courrier ou par mél : [accueil@irrigadour.fr](mailto:accueil@irrigadour.fr)**

\*Période hors étiage différente suivant le périmètre élémentaire (PE) : du 01/11 au 30/04 pour les PE 3-140-141-148-149-150-151-152-155 ; pour les autres 01/11 au 31/05

## AUTORISATIONS DE PRELEVEMENTS AU TITRE DE LA LOI SUR L'EAU CAMPAGNE D'IRRIGATION HORS ETIAGE 2019-2020

Société ou nom : SCEA LOUBERY	Adresse : 420 IMPASSE DE MIQUELA	N° Siret : 48938594800018
Nom du gérant : LOUBERY JEAN MARC		N° CACG : 0
Téléphone : 0558032407	CP et Commune : 40190 SAINT-GEIN	N° redevable AEAG : 40259408C
Portable : 0685419460	Mail : silvie.loubery@orange.fr	

Périmètre Élémentaire (PE)	Type de ressource	Nom ressource	Volume de la retenue (m³)	Hors Etiage 2019-2020*		
				Debit Autorisé (m³/h)	Volume Autorisé (m³)	Surface Autorisée (ha)
Midour Aval	Cours d'eau	<b>Rivière BARBES ET LASPEYRIERES</b>			12000	12

points associés

N° PPT	Dpt	Commune	Lieu dit	Cadastré	Dispositif de mesure
40397	40	SAINT-GEIN	LUBATON	G243	Inutile

**Merci de vérifier les informations ci-dessus. Si des informations s'avèrent erronées, veuillez en informer IRRIGADOUR par retour courrier ou par mél : [accueil@irrigadour.fr](mailto:accueil@irrigadour.fr)**

\*Période hors étiage différente suivant le périmètre élémentaire (PE) : du 01/11 au 30/04 pour les PE 3-140-141-148-149-150-151-152-155 ; pour les autres 01/11 au 31/05



## AUTORISATIONS DE PRELEVEMENTS AU TITRE DE LA LOI SUR L'EAU CAMPAGNE D'IRRIGATION HORS ETIAGE 2019-2020

Société ou nom : EARL BARBES PIGNAGNON	Adresse : 1366 ROUTE DU CHÂTEAU D'EAU	N° Siret : 48974186800017	
Nom du gérant : DURU SERGE		N° CACG : 0	
Téléphone : 0558033913	CP et Commune : 40190 SAINT-GEIN	N° redevable AEAG : 40238416B	
Portable : 0607191834	Mail : le-pignagnon1366@wanadoo.fr		

Périmètre Élémentaire (PE)	Type de ressource	Nom ressource	Volume de la retenue (m³)	Hors Etiage 2019-2020*		
				Debit Autorisé (m³/h)	Volume Autorisé (m³)	Surface Autorisée (ha)
Midour Aval	Cours d'eau	<b>Rivière BARBES ET LASPEYRIERES</b>			80000	28

points associés

N° PPT	Dpt	Commune	Lieu dit	Cadastre	Dispositif de mesure
33327	40	SAINT-GEIN	CAZENAVE	G565	06WL179782

Périmètre Élémentaire (PE)	Type de ressource	Nom ressource	Volume de la retenue (m³)	Hors Etiage 2019-2020*		
				Debit Autorisé (m³/h)	Volume Autorisé (m³)	Surface Autorisée (ha)
Midour Aval	Cours d'eau	<b>Ruisseau affluent Ludon Q2181010</b>			78000	32,5

points associés

N° PPT	Dpt	Commune	Lieu dit	Cadastre	Dispositif de mesure
33344	40	SAINT-GEIN	BARBES	G15	Inutile

**Merci de vérifier les informations ci-dessus. Si des informations s'avèrent erronées, veuillez en informer IRRIGADOUR par retour courrier ou par mél : [accueil@irrigadour.fr](mailto:accueil@irrigadour.fr)**

## AUTORISATIONS DE PRELEVEMENTS AU TITRE DE LA LOI SUR L'EAU CAMPAGNE D'IRRIGATION HORS ETIAGE 2019-2020

Société ou nom : EARL LE PRUZET	Adresse : 919 CHEMIN DE PAILLEOU	N° Siret : 48984259100005
Nom du gérant : A renseigner A renseigner		N° CACG : 0
Téléphone : 0558761736	CP et Commune : 40500 AUDIGNON	N° redevable AEAG :
Portable : 0619330845	Mail : matthieu.saubignac@sfr.fr	

Périmètre Élémentaire (PE)	Type de ressource	Nom ressource	Volume de la retenue (m³)	Hors Etiage 2019-2020*		
				Debit Autorisé (m³/h)	Volume Autorisé (m³)	Surface Autorisée (ha)
Aire Aval-Audon	Cours d'eau	<b>Rivière FONTAINE DE HAURIET</b>			18000	

points associés

N° PPT	Dpt	Commune	Lieu dit	Cadastre	Dispositif de mesure
13735	40	BANOS	PRUSET	B333	WA0133696

**Merci de vérifier les informations ci-dessus. Si des informations s'avèrent erronées, veuillez en informer IRRIGADOUR par retour courrier ou par mél : [accueil@irrigadour.fr](mailto:accueil@irrigadour.fr)**

\*Période hors étiage différente suivant le périmètre élémentaire (PE) : du 01/11 au 30/04 pour les PE 3-140-141-148-149-150-151-152-155 ; pour les autres 01/11 au 31/05

## AUTORISATIONS DE PRELEVEMENTS AU TITRE DE LA LOI SUR L'EAU CAMPAGNE D'IRRIGATION HORS ETIAGE 2019-2020

Société ou nom : EARL ACAMAS	Adresse : AU PIN	N° Siret : 48989996300016	
Nom du gérant : ACAMAS STEPHANE		N° CACG : 0	
Téléphone : 0	CP et Commune : 40800 AIRE-SUR-L'ADOUR	N° redevable AEAG : 40001406C	
Portable : 0680594178	Mail : 0		

Périmètre Élémentaire (PE)	Type de ressource	Nom ressource	Volume de la retenue (m³)	Hors Etiage 2019-2020*		
				Débit Autorisé (m³/h)	Volume Autorisé (m³)	Surface Autorisée (ha)
Aire Aval-Audon	Source	<b>SOURCE ET RUISSELLEMENT</b>			28000	17

points associés

N° PPT	Dpt	Commune	Lieu dit	Cadastré	Dispositif de mesure
32902	40	AIRE-SUR-L'ADOUR	LE BITON	BP153	Inutile

**Merci de vérifier les informations ci-dessus. Si des informations s'avèrent erronées, veuillez en informer IRRIGADOUR par retour courrier ou par mél : [accueil@irrigadour.fr](mailto:accueil@irrigadour.fr)**

## AUTORISATIONS DE PRELEVEMENTS AU TITRE DE LA LOI SUR L'EAU CAMPAGNE D'IRRIGATION HORS ETIAGE 2019-2020

Société ou nom : EARL PHILIPPE TARTAS	Adresse : 785 ROUTE DE L'ETANG - COUHULON	N° Siret : 48993410900013	
Nom du gérant : TARTAS Philippe		N° CACG :	
Téléphone : 0558452818	CP et Commune : 40190 SAINTE-FOY	N° redevable AEAG :	40103408B
Portable : 0608883414	Mail : philippe.tartas@orange.fr		

Périmètre Élémentaire (PE)	Type de ressource	Nom ressource	Volume de la retenue (m³)	Hors Etiage 2019-2020*		
				Debit Autorisé (m³/h)	Volume Autorisé (m³)	Surface Autorisée (ha)
Midour Aval	Retenue déconnectée	<b>Reservoir DORLEAC (5000 m³)</b>			20013	

points associés

N° PPT	Dpt	Commune	Lieu dit	Cadastre	Dispositif de mesure
32197	40	LACQUY	DORLEAC	D227	IRT4003267

Périmètre Élémentaire (PE)	Type de ressource	Nom ressource	Volume de la retenue (m³)	Hors Etiage 2019-2020*		
				Debit Autorisé (m³/h)	Volume Autorisé (m³)	Surface Autorisée (ha)
Midour Aval	Retenue déconnectée	<b>Reservoir MANSERBIT (45000 m³)</b>			46250	

points associés

N° PPT	Dpt	Commune	Lieu dit	Cadastre	Dispositif de mesure
32198	40	LACQUY	MANSERBIT	D89	IRT4003277

Périmètre Élémentaire (PE)	Type de ressource	Nom ressource	Volume de la retenue (m³)	Hors Etiage 2019-2020*		
				Debit Autorisé (m³/h)	Volume Autorisé (m³)	Surface Autorisée (ha)

**Merci de vérifier les informations ci-dessus. Si des informations s'avèrent erronées, veuillez en informer IRRIGADOUR par retour courrier ou par mél : [accueil@irrigadour.fr](mailto:accueil@irrigadour.fr)**

## AUTORISATIONS DE PRELEVEMENTS AU TITRE DE LA LOI SUR L'EAU CAMPAGNE D'IRRIGATION HORS ETIAGE 2019-2020

Périmètre Élémentaire (PE)	Type de ressource	Nom ressource	Volume de la retenue (m³)	Hors Etiage 2019-2020*		
				Debit Autorisé (m³/h)	Volume Autorisé (m³)	Surface Autorisée (ha)
Midour Aval	Cours d'eau	<b>Rivière MOULIN DE POUYDESSEAUX</b>			39500	22

points associés

N° PPT	Dpt	Commune	Lieu dit	Cadastre	Dispositif de mesure
37638	40	SAINTE-FOY	HOURTINOT	A17	Inutile

Périmètre Élémentaire (PE)	Type de ressource	Nom ressource	Volume de la retenue (m³)	Hors Etiage 2019-2020*		
				Debit Autorisé (m³/h)	Volume Autorisé (m³)	Surface Autorisée (ha)
Midour Aval	Cours d'eau	<b>Rivière Lacquy</b>			5000	4

points associés

N° PPT	Dpt	Commune	Lieu dit	Cadastre	Dispositif de mesure
38788	40	LACQUY	DORLEAC	D227	Inutile

Périmètre Élémentaire (PE)	Type de ressource	Nom ressource	Volume de la retenue (m³)	Hors Etiage 2019-2020*		
				Debit Autorisé (m³/h)	Volume Autorisé (m³)	Surface Autorisée (ha)
Midour Aval	Cours d'eau	<b>Ruisseau TEFLAT Q2131000</b>			45000	36

points associés

N° PPT	Dpt	Commune	Lieu dit	Cadastre	Dispositif de mesure
38789	40	LACQUY	MANSEBIT	D65	Inutile

**Merci de vérifier les informations ci-dessus. Si des informations s'avèrent erronées, veuillez en informer IRRIGADOUR par retour courrier ou par mél : [accueil@irrigadour.fr](mailto:accueil@irrigadour.fr)**

## AUTORISATIONS DE PRELEVEMENTS AU TITRE DE LA LOI SUR L'EAU CAMPAGNE D'IRRIGATION HORS ETIAGE 2019-2020

Périmètre Élémentaire (PE)	Type de ressource	Nom ressource	Volume de la retenue (m³)	Hors Etiage 2019-2020*		
				Debit Autorisé (m³/h)	Volume Autorisé (m³)	Surface Autorisée (ha)
Midour Aval	Cours d'eau	<b>Rivière Penin</b>			104325	83,46

points associés

N° PPT	Dpt	Commune	Lieu dit	Cadastre	Dispositif de mesure
38308	40	GAILLERES	MAULON	B468	Inutile

**Merci de vérifier les informations ci-dessus. Si des informations s'avèrent erronées, veuillez en informer IRRIGADOUR par retour courrier ou par mél : [accueil@irrigadour.fr](mailto:accueil@irrigadour.fr)**

## AUTORISATIONS DE PRELEVEMENTS AU TITRE DE LA LOI SUR L'EAU CAMPAGNE D'IRRIGATION HORS ETIAGE 2019-2020

Société ou nom : EARL DES CHENES	Adresse : 2353 ROUTE DE PEJOUAN	N° Siret : 48996204300019
Nom du gérant : BAILLET JEAN FRANCOIS		N° CACG : 0
Téléphone : 0558033023	CP et Commune : 40190 HONTANX	N° redevable AEAG : 40127413C
Portable : 0613429509	Mail : francois.baillet5@libertysurf.fr	

				<b>Hors Etiage 2019-2020*</b>		
Périmètre Élémentaire (PE)	Type de ressource	Nom ressource	Volume de la retenue (m³)	Débit Autorisé (m³/h)	Volume Autorisé (m³)	Surface Autorisée (ha)
Midour Aval	Nappe d'accompagnement	<b>NAPPE DU MIOCENE (ARMAGNAC)</b>		120	10000	

points associés

N° PPT	Dpt	Commune	Lieu dit	Cadaastre	Dispositif de mesure
3185	40	HONTANX	BESCAT	C601	15AEI105976

**Merci de vérifier les informations ci-dessus. Si des informations s'avèrent erronées, veuillez en informer IRRIGADOUR par retour courrier ou par mél : [accueil@irrigadour.fr](mailto:accueil@irrigadour.fr)**

\*Période hors étiage différente suivant le périmètre élémentaire (PE) : du 01/11 au 30/04 pour les PE 3-140-141-148-149-150-151-152-155 ; pour les autres 01/11 au 31/05

## AUTORISATIONS DE PRELEVEMENTS AU TITRE DE LA LOI SUR L'EAU CAMPAGNE D'IRRIGATION HORS ETIAGE 2019-2020

Société ou nom : MATABOS HERVE	Adresse : TASTET	N° Siret : 49004011000010	
Nom du gérant : MATABOS HERVE		N° CACG : 0	
Téléphone : 0558578395	CP et Commune : 40300 SAINT-LON-LES-MINES	N° redevable AEAG : 40269408B0	
Portable : 0663949560	Mail : matabos.herve@orange.fr		

Périmètre Élémentaire (PE)	Type de ressource	Nom ressource	Volume de la retenue (m³)	Hors Etiage 2019-2020*		
				Debit Autorisé (m³/h)	Volume Autorisé (m³)	Surface Autorisée (ha)
St Vincent-Gaves	Source	<b>SOURCE ET RUISSELLEMENT</b>			14000	9,05

points associés

N° PPT	Dpt	Commune	Lieu dit	Cadastre	Dispositif de mesure
34088	40	SAINT-LON-LES-MINES	COURROS	AX40	Inutile

Périmètre Élémentaire (PE)	Type de ressource	Nom ressource	Volume de la retenue (m³)	Hors Etiage 2019-2020*		
				Debit Autorisé (m³/h)	Volume Autorisé (m³)	Surface Autorisée (ha)
Luys	Cours d'eau	<b>Rivière LOUADET</b>		60	8000	2

points associés

N° PPT	Dpt	Commune	Lieu dit	Cadastre	Dispositif de mesure
13269	40	SAINT-LON-LES-MINES	SAINT AYAN	AR6	01WZI64482

**Merci de vérifier les informations ci-dessus. Si des informations s'avèrent erronées, veuillez en informer IRRIGADOUR par retour courrier ou par mél : [accueil@irrigadour.fr](mailto:accueil@irrigadour.fr)**

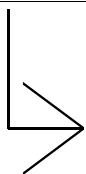


## AUTORISATIONS DE PRELEVEMENTS AU TITRE DE LA LOI SUR L'EAU CAMPAGNE D'IRRIGATION HORS ETIAGE 2019-2020

Société ou nom : DURAC FABIEN	Adresse : 3 rue de l'Adour	N° Siret : 49009281400014
Nom du gérant : DURAC Fabien		N° CACG : 0
Téléphone : 0562334808	CP et Commune : 65390 AURENSAN	N° redevable AEAG :
Portable : 0616257616	Mail : laure.bor2@orange.fr	

Périmètre Élémentaire (PE)	Type de ressource	Nom ressource	Volume de la retenue (m³)	Hors Etiage 2019-2020*		
				Debit Autorisé (m³/h)	Volume Autorisé (m³)	Surface Autorisée (ha)
Adour Amont	Cours d'eau	<b>Canal gere par l'ASA de l'AILHET</b>		120	1100	

points associés



N° PPT	Dpt	Commune	Lieu dit	Cadastré	Dispositif de mesure
	65	AURENSAN		D105	ZR3956
	65	AURENSAN		D430	WAO133061
	65	AURENSAN		D424	WAO133061
	65	AURENSAN		D115	ZR3878
	65	AURENSAN		D102	ZR3878
	65	AURENSAN		D70	WAO133061
	65	AURENSAN		D71	WAO133061
	65	AURENSAN		D210	ZR3878
	65	AURENSAN		D59	ZR3892
	65	AURENSAN		C295	ZR2690
	65	AURENSAN		D86	WAO133061
	65	AURENSAN		D399	ZR3956
	65	AURENSAN		D370	ZR3956

**Merci de vérifier les informations ci-dessus. Si des informations s'avèrent erronées, veuillez en informer IRRIGADOUR par retour courrier ou par mél : [accueil@irrigadour.fr](mailto:accueil@irrigadour.fr)**

\*Période hors étiage différente suivant le périmètre élémentaire (PE) : du 01/11 au 30/04 pour les PE 3-140-141-148-149-150-151-152-155 ; pour les autres 01/11 au 31/05

## AUTORISATIONS DE PRELEVEMENTS AU TITRE DE LA LOI SUR L'EAU CAMPAGNE D'IRRIGATION HORS ETIAGE 2019-2020

Périmètre Élémentaire (PE)	Type de ressource	Nom ressource	Volume de la retenue (m³)	Hors Etiage 2019-2020*		
				Debit Autorisé (m³/h)	Volume Autorisé (m³)	Surface Autorisée (ha)
		65 AURENSAN		D228	ZR2891	
		65 AURENSAN		D332	ZR2891	
		65 AURENSAN		D45	ZR3892	
		65 SARNIGUET		A550	ZR1905	
		65 AURENSAN		D196	ZR3878	

Périmètre Élémentaire (PE)	Type de ressource	Nom ressource	Volume de la retenue (m³)	Hors Etiage 2019-2020*		
				Debit Autorisé (m³/h)	Volume Autorisé (m³)	Surface Autorisée (ha)
Adour Amont	Cours d'eau	<b>Canal gere par l'ASA d'AURENSAN MARSAC SARNIGUET</b>		60	1000	

points associés

N° PPT	Dpt	Commune	Lieu dit	Cadastre	Dispositif de mesure
	65	AURENSAN		B344	CHARTE

Périmètre Élémentaire (PE)	Type de ressource	Nom ressource	Volume de la retenue (m³)	Hors Etiage 2019-2020*		
				Debit Autorisé (m³/h)	Volume Autorisé (m³)	Surface Autorisée (ha)

**Merci de vérifier les informations ci-dessus. Si des informations s'avèrent erronées, veuillez en informer IRRIGADOUR par retour courrier ou par mél : [accueil@irrigadour.fr](mailto:accueil@irrigadour.fr)**

## AUTORISATIONS DE PRELEVEMENTS AU TITRE DE LA LOI SUR L'EAU CAMPAGNE D'IRRIGATION HORS ETIAGE 2019-2020

Périmètre Élémentaire (PE)	Type de ressource	Nom ressource	Volume de la retenue (m³)	Hors Etiage 2019-2020*		
				Debit Autorisé (m³/h)	Volume Autorisé (m³)	Surface Autorisée (ha)
Adour Amont	Nappe d'accompagnement	<b>Nappe alluviale de l'Adour Isochrone 90</b>		60	3500	

points associés

N° PPT	Dpt	Commune	Lieu dit	Cadastre	Dispositif de mesure
	65	AURENSAN		D422	ZR2687
	65	AURENSAN		A199	ZR3956
	65	AURENSAN		ZB19	ZR2458
	65	MARSAC		D98	ZR2458
	65	VILLENAVE-PRES-MARSAC		A75	ZR3956
	65	VILLENAVE-PRES-MARSAC		C28	ZR2684
	65	AURENSAN		A68	ZR2687
	65	AURENSAN		B744	ZR1984
	65	AURENSAN		A217	WA073A187
	65	SARNIGUET		A161	WA132A0060
	65	AURENSAN		A295	WAO133061
	65	AURENSAN		A90	WAO133061
	65	AURENSAN		B283	ZR3956
	65	AURENSAN		D187	ZR2891
	65	AURENSAN		D422	ZR2690
	65	AURENSAN		A180	ZR2690

**Merci de vérifier les informations ci-dessus. Si des informations s'avèrent erronées, veuillez en informer IRRIGADOUR par retour courrier ou par mél : [accueil@irrigadour.fr](mailto:accueil@irrigadour.fr)**

\*Période hors étiage différente suivant le périmètre élémentaire (PE) : du 01/11 au 30/04 pour les PE 3-140-141-148-149-150-151-152-155 ; pour les autres 01/11 au 31/05

## AUTORISATIONS DE PRELEVEMENTS AU TITRE DE LA LOI SUR L'EAU CAMPAGNE D'IRRIGATION HORS ETIAGE 2019-2020

Périmètre Élémentaire (PE)	Type de ressource	Nom ressource	Volume de la retenue (m³)	Hors Etiage 2019-2020*		
				Debit Autorisé (m³/h)	Volume Autorisé (m³)	Surface Autorisée (ha)
		65 AURENSAN		A15	ZR2891	

Périmètre Élémentaire (PE)	Type de ressource	Nom ressource	Volume de la retenue (m³)	Hors Etiage 2019-2020*		
				Debit Autorisé (m³/h)	Volume Autorisé (m³)	Surface Autorisée (ha)
Adour Amont	Nappe d'accompagnement	<b>Nappe alluviale de l'Adour hors Isochrone</b>		80	24000	12

points associés

N° PPT	Dpt	Commune	Lieu dit	Cadastre	Dispositif de mesure
	65	AURENSAN		C59	ZR2891
	65	AURENSAN		C26	ZR2891
	65	AURENSAN		C291	ZR1905
	65	AURENSAN		D170	ZR2687
	65	AURENSAN		C4	ZR2687
	65	AURENSAN		D109	ZR2687

**Merci de vérifier les informations ci-dessus. Si des informations s'avèrent erronées, veuillez en informer IRRIGADOUR par retour courrier ou par mël : [accueil@irrigadour.fr](mailto:accueil@irrigadour.fr)**

## AUTORISATIONS DE PRELEVEMENTS AU TITRE DE LA LOI SUR L'EAU CAMPAGNE D'IRRIGATION HORS ETIAGE 2019-2020

Société ou nom : EARL LE PARROC	Adresse : 878 ROUTE D' HAGETMAU	N° Siret : 49048918400013
Nom du gérant : TARETTO Christine		N° CACG : 0
Téléphone : 0	CP et Commune : 40500 MONTSOUE	N° redevable AEAG :
Portable : 0679996529	Mail : christine.taretto@hotmail.fr	

Périmètre Élémentaire (PE)	Type de ressource	Nom ressource	Volume de la retenue (m³)	Hors Etiage 2019-2020*		
				Debit Autorisé (m³/h)	Volume Autorisé (m³)	Surface Autorisée (ha)
Aire Aval-Audon	Source	<b>SOURCE ET RUISSELLEMENT</b>			18667	9,33

points associés

N° PPT	Dpt	Commune	Lieu dit	Cadastre	Dispositif de mesure
34953	40	BENQUET	PARROC	H31	Inutile

**Merci de vérifier les informations ci-dessus. Si des informations s'avèrent erronées, veuillez en informer IRRIGADOUR par retour courrier ou par mél : [accueil@irrigadour.fr](mailto:accueil@irrigadour.fr)**

## AUTORISATIONS DE PRELEVEMENTS AU TITRE DE LA LOI SUR L'EAU CAMPAGNE D'IRRIGATION HORS ETIAGE 2019-2020

Société ou nom : ASL DU HOURNAOU	Adresse : 660 ROUTE D'OSSAGES - CHEZ M. JEREMIE DUCASSE	N° Siret : 49067322500010	
Nom du gérant : DUCASSE JEREMIE		N° CACG : 0	
Téléphone : 0558553688	CP et Commune : 40360 TILH	N° redevable AEAG : 40316402A	
Portable : 0631343218	Mail : stephanie.labaste@orange.fr		

Périmètre Élémentaire (PE)	Type de ressource	Nom ressource	Volume de la retenue (m³)	Hors Etiage 2019-2020*		
				Débit Autorisé (m³/h)	Volume Autorisé (m³)	Surface Autorisée (ha)
Luys	Cours d'eau	<b>Rivière POUYDOUMENGE</b>			50000	45,04

points associés

N° PPT	Dpt	Commune	Lieu dit	Cadastré	Dispositif de mesure
37227	40	TILH	POUYDOUMENGE	G218	Inutile

**Merci de vérifier les informations ci-dessus. Si des informations s'avèrent erronées, veuillez en informer IRRIGADOUR par retour courrier ou par mél : [accueil@irrigadour.fr](mailto:accueil@irrigadour.fr)**

\*Période hors étiage différente suivant le périmètre élémentaire (PE) : du 01/11 au 30/04 pour les PE 3-140-141-148-149-150-151-152-155 ; pour les autres 01/11 au 31/05

## AUTORISATIONS DE PRELEVEMENTS AU TITRE DE LA LOI SUR L'EAU CAMPAGNE D'IRRIGATION HORS ETIAGE 2019-2020

Société ou nom : EARL DU BENAZIT	Adresse : 343 CHEMIN DU BENAZIT	N° Siret : 49076658100014
Nom du gérant : FARBOS GUILLAUME		N° CACG : 0
Téléphone : 0558522119	CP et Commune : 40270 CAZERES-SUR-L'ADOUR	N° redevable AEAG :
Portable : 0632581873	Mail : guillaume.farbos@orange.fr	

Périmètre Élémentaire (PE)	Type de ressource	Nom ressource	Volume de la retenue (m³)	Hors Etiage 2019-2020*		
				Debit Autorisé (m³/h)	Volume Autorisé (m³)	Surface Autorisée (ha)
Aire Aval-Audon	Cours d'eau	<b>Rivière Lacaou</b>			1234	0,82

points associés

N° PPT	Dpt	Commune	Lieu dit	Cadastre	Dispositif de mesure
35685	40	LE VIGNAU	LACAOU	H288	Inutile

**Merci de vérifier les informations ci-dessus. Si des informations s'avèrent erronées, veuillez en informer IRRIGADOUR par retour courrier ou par mél : [accueil@irrigadour.fr](mailto:accueil@irrigadour.fr)**

## AUTORISATIONS DE PRELEVEMENTS AU TITRE DE LA LOI SUR L'EAU CAMPAGNE D'IRRIGATION HORS ETIAGE 2019-2020

Société ou nom : LAFITTE BERNADETTE	Adresse : PYE	N° Siret : 49117763000010	
Nom du gérant : LAFITTE BERNADETTE		N° CACG : 0	
Téléphone : 0558977335	CP et Commune : 40250 HAURIET	N° redevable AEAG : 40121404B0	
Portable : 0618054961	Mail : lafittea@wanadoo.fr		

				Hors Etiage 2019-2020*		
Périmètre Élémentaire (PE)	Type de ressource	Nom ressource	Volume de la retenue (m³)	Débit Autorisé (m³/h)	Volume Autorisé (m³)	Surface Autorisée (ha)
Louts	Source	<b>RUISSELLEMENT</b>			15000	13,7

points associés

N° PPT	Dpt	Commune	Lieu dit	Cadastré	Dispositif de mesure
35583	40	HAURIET	PYE	E79	Inutile

**Merci de vérifier les informations ci-dessus. Si des informations s'avèrent erronées, veuillez en informer IRRIGADOUR par retour courrier ou par mél : [accueil@irrigadour.fr](mailto:accueil@irrigadour.fr)**



## AUTORISATIONS DE PRELEVEMENTS AU TITRE DE LA LOI SUR L'EAU CAMPAGNE D'IRRIGATION HORS ETIAGE 2019-2020

Société ou nom : DUCASSE ANNE MARIE	Adresse : 251 route de Treytin	N° Siret : 49126875100014	
Nom du gérant : DUCASSE ANNE MARIE		N° CACG : 0	
Téléphone : 0558895465	CP et Commune : 40180 HINX	N° redevable AEAG : 40126400B	
Portable : 0675131335	Mail : 0		

Périmètre Élémentaire (PE)	Type de ressource	Nom ressource	Volume de la retenue (m³)	Hors Etiage 2019-2020*		
				Debit Autorisé (m³/h)	Volume Autorisé (m³)	Surface Autorisée (ha)
Audon-St-Vincent	Cours d'eau	<b>Ruisseau BERNIS Q3101070</b>			4500	4,5

points associés

N° PPT	Dpt	Commune	Lieu dit	Cadastre	Dispositif de mesure
35524	40	HINX	MAYRE	D425	Inutile

**Merci de vérifier les informations ci-dessus. Si des informations s'avèrent erronées, veuillez en informer IRRIGADOUR par retour courrier ou par mél : [accueil@irrigadour.fr](mailto:accueil@irrigadour.fr)**

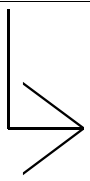
\*Période hors étiage différente suivant le périmètre élémentaire (PE) : du 01/11 au 30/04 pour les PE 3-140-141-148-149-150-151-152-155 ; pour les autres 01/11 au 31/05

## AUTORISATIONS DE PRELEVEMENTS AU TITRE DE LA LOI SUR L'EAU CAMPAGNE D'IRRIGATION HORS ETIAGE 2019-2020

Société ou nom : CARRERE MATHIEU ALFRED CLAUDE JEAN      Adresse : 40 rue Rameau      N° Siret : 49166117900011  
 Nom du gérant : CARRERE Mathieu Alfred Claude Jean      N° CACG : 0  
 Téléphone : 0      CP et Commune : 65800 AUREILHAN      N° redevable AEAG :  
 Portable : 0621645298      Mail : hamonclémence@laposte.net

				<b>Hors Etiage 2019-2020*</b>		
Périmètre Élémentaire (PE)	Type de ressource	Nom ressource	Volume de la retenue (m³)	Débit Autorisé (m³/h)	Volume Autorisé (m³)	Surface Autorisée (ha)
Adour Amont	Cours d'eau	<b>Systeme Alaric</b>		300	11134	

points associés



N° PPT	Dpt	Commune	Lieu dit	Cadastre	Dispositif de mesure
	65	DOURS		B40	WA0133870
	65	DOURS		B32	WA0133870
	65	DOURS		A96	WA0133870
	65	DOURS		A90	WA0133870
	65	DOURS		A102	WA0133870

**Merci de vérifier les informations ci-dessus. Si des informations s'avèrent erronées, veuillez en informer IRRIGADOUR par retour courrier ou par mél : [accueil@irrigadour.fr](mailto:accueil@irrigadour.fr)**

\*Période hors étiage différente suivant le périmètre élémentaire (PE) : du 01/11 au 30/04 pour les PE 3-140-141-148-149-150-151-152-155 ; pour les autres 01/11 au 31/05

## AUTORISATIONS DE PRELEVEMENTS AU TITRE DE LA LOI SUR L'EAU CAMPAGNE D'IRRIGATION HORS ETIAGE 2019-2020

Société ou nom : GAUBE CATHERINE	Adresse : DOMAINE HOURTICA	N° Siret : 49250659700011	
Nom du gérant : GAUBE CATHERINE		N° CACG : 0	
Téléphone : 0558453965	CP et Commune : 40240 LABASTIDE-D'ARMAGNAC	N° redevable AEAG : 40131403B	
Portable : 0681402391	Mail : alaingaube@hotmail.fr		

Périmètre Élémentaire (PE)	Type de ressource	Nom ressource	Volume de la retenue (m³)	Hors Etiage 2019-2020*		
				Debit Autorisé (m³/h)	Volume Autorisé (m³)	Surface Autorisée (ha)
Midour Aval	Cours d'eau	<b>Ruisseau affluent Blazion Q2131070</b>			40000	17,3

points associés

N° PPT	Dpt	Commune	Lieu dit	Cadastre	Dispositif de mesure
35825	40	LABASTIDE-D'ARMAGNAC	GRAND CROUAT	G270	Inutile

Périmètre Élémentaire (PE)	Type de ressource	Nom ressource	Volume de la retenue (m³)	Hors Etiage 2019-2020*		
				Debit Autorisé (m³/h)	Volume Autorisé (m³)	Surface Autorisée (ha)
Midour Aval	Source	<b>RUISSELLEMENT</b>			15600	13

points associés

N° PPT	Dpt	Commune	Lieu dit	Cadastre	Dispositif de mesure
41242	40	LABASTIDE-D'ARMAGNAC	PEYRON	G217	en cours
37007	40	LABASTIDE-D'ARMAGNAC	COUILLOHE	G219	Inutile

Périmètre Élémentaire (PE)	Type de ressource	Nom ressource	Volume de la retenue (m³)	Hors Etiage 2019-2020*		
				Debit Autorisé (m³/h)	Volume Autorisé (m³)	Surface Autorisée (ha)

**Merci de vérifier les informations ci-dessus. Si des informations s'avèrent erronées, veuillez en informer IRRIGADOUR par retour courrier ou par mél : [accueil@irrigadour.fr](mailto:accueil@irrigadour.fr)**

## AUTORISATIONS DE PRELEVEMENTS AU TITRE DE LA LOI SUR L'EAU CAMPAGNE D'IRRIGATION HORS ETIAGE 2019-2020

Périmètre Élémentaire (PE)	Type de ressource	Nom ressource	Volume de la retenue (m³)	Hors Etiage 2019-2020*		
				Debit Autorisé (m³/h)	Volume Autorisé (m³)	Surface Autorisée (ha)
Midour Amont	Cours d'eau	<b>Le Midour et ses affluents (Midour Amont)</b>		60	15000	

points associés

N° PPT	Dpt	Commune	Lieu dit	Cadastre	Dispositif de mesure
	32	LANNEMAIGNAN	cavé		

Périmètre Élémentaire (PE)	Type de ressource	Nom ressource	Volume de la retenue (m³)	Hors Etiage 2019-2020*		
				Debit Autorisé (m³/h)	Volume Autorisé (m³)	Surface Autorisée (ha)
Douze Amont	Source	<b>SOURCE ET RUISSELLEMENT</b>			83127,05	

points associés

N° PPT	Dpt	Commune	Lieu dit	Cadastre	Dispositif de mesure
35842	40	LABASTIDE-D'ARMAGNAC	LE PEBERE	H226	Inutile

**Merci de vérifier les informations ci-dessus. Si des informations s'avèrent erronées, veuillez en informer IRRIGADOUR par retour courrier ou par mél : [accueil@irrigadour.fr](mailto:accueil@irrigadour.fr)**

## AUTORISATIONS DE PRELEVEMENTS AU TITRE DE LA LOI SUR L'EAU CAMPAGNE D'IRRIGATION HORS ETIAGE 2019-2020

Société ou nom : EARL DE LA DOUZE	Adresse : JOURDION	N° Siret : 49281782000011	
Nom du gérant : RANDE CHRISTOPHE		N° CACG :	
Téléphone : 0558448896	CP et Commune : 40240 LABASTIDE-D'ARMAGNAC	N° redevable AEAG :	40131411B
Portable : 0670410708	Mail : chris.rande@gmail.com		

Périmètre Élémentaire (PE)	Type de ressource	Nom ressource	Volume de la retenue (m³)	Hors Etiage 2019-2020*		
				Débit Autorisé (m³/h)	Volume Autorisé (m³)	Surface Autorisée (ha)
Douze Amont	Cours d'eau	<b>Ruisseau Graot Q2--0290 affluent Douze</b>			14000	8

points associés

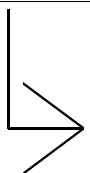
N° PPT	Dpt	Commune	Lieu dit	Cadaastre	Dispositif de mesure
34434	40	SAINT-JUSTIN	LARTIGASSOT	I219	Inutile

**Merci de vérifier les informations ci-dessus. Si des informations s'avèrent erronées, veuillez en informer IRRIGADOUR par retour courrier ou par mél : [accueil@irrigadour.fr](mailto:accueil@irrigadour.fr)**

## AUTORISATIONS DE PRELEVEMENTS AU TITRE DE LA LOI SUR L'EAU CAMPAGNE D'IRRIGATION HORS ETIAGE 2019-2020

Société ou nom : DE SAINT PASTOU EDOUARD      Adresse : Le Tourné      N° Siret : 49308890000011  
 Nom du gérant : DE SAINT PASTOU Edouard      N° CACG :  
 Téléphone : 0      CP et Commune : 32150 CAZAUBON      N° redevable AEAG :  
 Portable : 0682252676      Mail : edspastou@hotmail.com

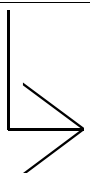
Périmètre Élémentaire (PE)	Type de ressource	Nom ressource	Volume de la retenue (m³)	Hors Etiage 2019-2020*		
				Debit Autorisé (m³/h)	Volume Autorisé (m³)	Surface Autorisée (ha)
Douze Amont	Cours d'eau	<b>La Douze et ses affluents (Douze Amont)</b>		80	38000	32



points associés

N° PPT	Dpt	Commune	Lieu dit	Cadastre	Dispositif de mesure
	32	CAZAUBON	Ballon	G835 839	

Périmètre Élémentaire (PE)	Type de ressource	Nom ressource	Volume de la retenue (m³)	Hors Etiage 2019-2020*		
				Debit Autorisé (m³/h)	Volume Autorisé (m³)	Surface Autorisée (ha)
Douze Amont	Cours d'eau	<b>Non Nommé</b>		80	28500	32



points associés

N° PPT	Dpt	Commune	Lieu dit	Cadastre	Dispositif de mesure
	32	CAZAUBON	Ballon	G835 839	

Périmètre Élémentaire (PE)	Type de ressource	Nom ressource	Volume de la retenue (m³)	Hors Etiage 2019-2020*		
				Debit Autorisé (m³/h)	Volume Autorisé (m³)	Surface Autorisée (ha)

**Merci de vérifier les informations ci-dessus. Si des informations s'avèrent erronées, veuillez en informer IRRIGADOUR par retour courrier ou par mél : [accueil@irrigadour.fr](mailto:accueil@irrigadour.fr)**

\*Période hors étiage différente suivant le périmètre élémentaire (PE) : du 01/11 au 30/04 pour les PE 3-140-141-148-149-150-151-152-155 ; pour les autres 01/11 au 31/05

## AUTORISATIONS DE PRELEVEMENTS AU TITRE DE LA LOI SUR L'EAU CAMPAGNE D'IRRIGATION HORS ETIAGE 2019-2020

<i>Périmètre Élémentaire (PE)</i>	<i>Type de ressource</i>	<i>Nom ressource</i>	<i>Volume de la retenue (m³)</i>	<b>Hors Etiage 2019-2020*</b>		
				<i>Debit Autorisé (m³/h)</i>	<i>Volume Autorisé (m³)</i>	<i>Surface Autorisée (ha)</i>
Douze Amont	Retenue déconnectée	<b>Ballon_projet_agra</b>		80	20000	

points associés

<i>N° PPT</i>	<i>Dpt</i>	<i>Commune</i>	<i>Lieu dit</i>	<i>Cadastre</i>	<i>Dispositif de mesure</i>
	32	CAZAUBON	Ballon	G835839	

**Merci de vérifier les informations ci-dessus. Si des informations s'avèrent erronées, veuillez en informer IRRIGADOUR par retour courrier ou par mél : [accueil@irrigadour.fr](mailto:accueil@irrigadour.fr)**

## AUTORISATIONS DE PRELEVEMENTS AU TITRE DE LA LOI SUR L'EAU CAMPAGNE D'IRRIGATION HORS ETIAGE 2019-2020

Société ou nom : SCEA TOULOT	Adresse : 40 ALLEE DE MORO	N° Siret : 49313363100017
Nom du gérant : LION STEPHANE		N° CACG :
Téléphone : 0558799236	CP et Commune : 40800 SAINT-AGNET	N° redevable AEAG : 40247408B
Portable : 0607801033	Mail : sk.lion@wanadoo.fr	

Périmètre Élémentaire (PE)	Type de ressource	Nom ressource	Volume de la retenue (m³)	Hors Etiage 2019-2020*		
				Debit Autorisé (m³/h)	Volume Autorisé (m³)	Surface Autorisée (ha)
Aire Aval-Audon	Source	<b>SOURCE ET RUISSELLEMENT</b>			32000	24

points associés

N° PPT	Dpt	Commune	Lieu dit	Cadastré	Dispositif de mesure
33589	40	SAMADET	TAMBURLET	ZP23	Inutile

**Merci de vérifier les informations ci-dessus. Si des informations s'avèrent erronées, veuillez en informer IRRIGADOUR par retour courrier ou par mél : [accueil@irrigadour.fr](mailto:accueil@irrigadour.fr)**

\*Période hors étiage différente suivant le périmètre élémentaire (PE) : du 01/11 au 30/04 pour les PE 3-140-141-148-149-150-151-152-155 ; pour les autres 01/11 au 31/05



## AUTORISATIONS DE PRELEVEMENTS AU TITRE DE LA LOI SUR L'EAU CAMPAGNE D'IRRIGATION HORS ETIAGE 2019-2020

Société ou nom : SCEA LA MARLERE	Adresse : 544 CHEMIN D Espagne	N° Siret : 49338590000011
Nom du gérant : LAFARGUE EMMANUEL		N° CACG :
Téléphone : 0558761332	CP et Commune : 40500 EYRES-MONCUBE	N° redevable AEAG : 40098407C
Portable : 0637790693	Mail : lafargue.emmanuel@yahoo.fr	

Périmètre Élémentaire (PE)	Type de ressource	Nom ressource	Volume de la retenue (m³)	Hors Etiage 2019-2020*		
				Debit Autorisé (m³/h)	Volume Autorisé (m³)	Surface Autorisée (ha)
Aire Aval-Audon	Source	<b>SOURCE ET RUISSELLEMENT</b>			12000	12

points associés

N° PPT	Dpt	Commune	Lieu dit	Cadastre	Dispositif de mesure
35321	40	SARRAZIET	LAUQUERON	B244	Inutile

**Merci de vérifier les informations ci-dessus. Si des informations s'avèrent erronées, veuillez en informer IRRIGADOUR par retour courrier ou par mél : [accueil@irrigadour.fr](mailto:accueil@irrigadour.fr)**

## AUTORISATIONS DE PRELEVEMENTS AU TITRE DE LA LOI SUR L'EAU CAMPAGNE D'IRRIGATION HORS ETIAGE 2019-2020

Société ou nom : EARL BERSANS	Adresse : PARCERES	N° Siret : 49349612900013	
Nom du gérant : BERSANS DAVID		N° CACG : 0	
Téléphone : 0558985836	CP et Commune : 40360 DONZACQ	N° redevable AEAG : 40090401C	
Portable : 0680168814	Mail : david.bersans@wanadoo.fr		

Périmètre Élémentaire (PE)	Type de ressource	Nom ressource	Volume de la retenue (m³)	Hors Etiage 2019-2020*		
				Debit Autorisé (m³/h)	Volume Autorisé (m³)	Surface Autorisée (ha)
Luys	Source	<b>SOURCE ET RUISSELLEMENT</b>			60000	30,64

points associés

N° PPT	Dpt	Commune	Lieu dit	Cadastre	Dispositif de mesure
35363	40	DONZACQ	BLOY	B534	Inutile

**Merci de vérifier les informations ci-dessus. Si des informations s'avèrent erronées, veuillez en informer IRRIGADOUR par retour courrier ou par mél : [accueil@irrigadour.fr](mailto:accueil@irrigadour.fr)**

## AUTORISATIONS DE PRELEVEMENTS AU TITRE DE LA LOI SUR L'EAU CAMPAGNE D'IRRIGATION HORS ETIAGE 2019-2020

Société ou nom : EARL DE BERDOULE	Adresse : BERDOULE	N° Siret :	49394469800015
Nom du gérant : A renseigner Gerard		N° CACG :	
Téléphone : 0558791181	CP et Commune : 40320 SAMADET	N° redevable AEAG :	40286402B
Portable : 0674721413	Mail : gerard.hontang@wanadoo.fr		

Périmètre Élémentaire (PE)	Type de ressource	Nom ressource	Volume de la retenue (m³)	Hors Etiage 2019-2020*		
				Debit Autorisé (m³/h)	Volume Autorisé (m³)	Surface Autorisée (ha)
Aire Aval-Audon	Source	<b>SOURCE ET RUISSELLEMENT</b>			26000	26

points associés

N° PPT	Dpt	Commune	Lieu dit	Cadastre	Dispositif de mesure
39062	40	SAMADET	ANCHONY	ZO51	Inutile

**Merci de vérifier les informations ci-dessus. Si des informations s'avèrent erronées, veuillez en informer IRRIGADOUR par retour courrier ou par mél : [accueil@irrigadour.fr](mailto:accueil@irrigadour.fr)**

## AUTORISATIONS DE PRELEVEMENTS AU TITRE DE LA LOI SUR L'EAU CAMPAGNE D'IRRIGATION HORS ETIAGE 2019-2020

Société ou nom : DARTIGUELONGUE CHANTAL	Adresse : 96 Chemin du Mouliot	N° Siret : 49405276400011	
Nom du gérant : DARTIGUELONGUE CHANTAL		N° CACG : 0	
Téléphone : 0558579072	CP et Commune : 40465 PONTONX-SUR-L'ADOUR	N° redevable AEAG : 40230405B	
Portable : 00	Mail : 0		

Périmètre Élémentaire (PE)	Type de ressource	Nom ressource	Volume de la retenue (m³)	Hors Etiage 2019-2020*		
				Debit Autorisé (m³/h)	Volume Autorisé (m³)	Surface Autorisée (ha)
Audon-St-Vincent	Cours d'eau	<b>Rivière EYLIEU</b>			1500	1,2

points associés

N° PPT	Dpt	Commune	Lieu dit	Cadastre	Dispositif de mesure
39332	40	PONTONX-SUR-L'ADOUR	MOULIOT	AD58	Inutile

**Merci de vérifier les informations ci-dessus. Si des informations s'avèrent erronées, veuillez en informer IRRIGADOUR par retour courrier ou par mél : [accueil@irrigadour.fr](mailto:accueil@irrigadour.fr)**

## AUTORISATIONS DE PRELEVEMENTS AU TITRE DE LA LOI SUR L'EAU CAMPAGNE D'IRRIGATION HORS ETIAGE 2019-2020

Société ou nom : BEAULAC JOSIANE	Adresse : Village	N° Siret : 49449476800018
Nom du gérant : BEAULAC Josiane		N° CACG :
Téléphone : 0562673876	CP et Commune : 32160 JU-BELLOC	N° redevable AEAG :
Portable : 0638834866	Mail : 0	

Périmètre Élémentaire (PE)	Type de ressource	Nom ressource	Volume de la retenue (m³)	Hors Etiage 2019-2020*		
				Debit Autorisé (m³/h)	Volume Autorisé (m³)	Surface Autorisée (ha)
Adour Amont	Cours d'eau	<b>BARNE REALIMENTE</b>		1	2052	

points associés

N° PPT	Dpt	Commune	Lieu dit	Cadastre	Dispositif de mesure
	32	JU-BELLOC	A ST MARTIN		Summerssion

Périmètre Élémentaire (PE)	Type de ressource	Nom ressource	Volume de la retenue (m³)	Hors Etiage 2019-2020*		
				Debit Autorisé (m³/h)	Volume Autorisé (m³)	Surface Autorisée (ha)
Adour Amont	Cours d'eau	<b>BARNE REALIMENTE</b>			3952	

points associés

N° PPT	Dpt	Commune	Lieu dit	Cadastre	Dispositif de mesure
	32	TIESTE-URAGNOUX	A LAS ESMARROGADES		ZR1256
	32	TIESTE-URAGNOUX	A LAS ESMARRIGADES		ZR1256

Périmètre Élémentaire (PE)	Type de ressource	Nom ressource	Volume de la retenue (m³)	Hors Etiage 2019-2020*		
				Debit Autorisé (m³/h)	Volume Autorisé (m³)	Surface Autorisée (ha)

**Merci de vérifier les informations ci-dessus. Si des informations s'avèrent erronées, veuillez en informer IRRIGADOUR par retour courrier ou par mél : [accueil@irrigadour.fr](mailto:accueil@irrigadour.fr)**

\*Période hors étiage différente suivant le périmètre élémentaire (PE) : du 01/11 au 30/04 pour les PE 3-140-141-148-149-150-151-152-155 ; pour les autres 01/11 au 31/05

## AUTORISATIONS DE PRELEVEMENTS AU TITRE DE LA LOI SUR L'EAU CAMPAGNE D'IRRIGATION HORS ETIAGE 2019-2020

Périmètre Élémentaire (PE)	Type de ressource	Nom ressource	Volume de la retenue (m³)	Hors Etiage 2019-2020*		
				Debit Autorisé (m³/h)	Volume Autorisé (m³)	Surface Autorisée (ha)
Adour Amont	Cours d'eau	<b>BARNE REALIMENTE</b>			3800	

points associés

N° PPT	Dpt	Commune	Lieu dit	Cadastre	Dispositif de mesure
	32	TIESTE-URAGNOUX	A LAS ESMARROGADES		ZR1256

Périmètre Élémentaire (PE)	Type de ressource	Nom ressource	Volume de la retenue (m³)	Hors Etiage 2019-2020*		
				Debit Autorisé (m³/h)	Volume Autorisé (m³)	Surface Autorisée (ha)
Adour Amont	Cours d'eau	<b>ADOUR CANAUX ET SES AFFLUENTS</b>		45	3667	

points associés

N° PPT	Dpt	Commune	Lieu dit	Cadastre	Dispositif de mesure
	65	LABATUT-RIVIERE		ZC92	27529354

**Merci de vérifier les informations ci-dessus. Si des informations s'avèrent erronées, veuillez en informer IRRIGADOUR par retour courrier ou par mél : [accueil@irrigadour.fr](mailto:accueil@irrigadour.fr)**

## AUTORISATIONS DE PRELEVEMENTS AU TITRE DE LA LOI SUR L'EAU CAMPAGNE D'IRRIGATION HORS ETIAGE 2019-2020

Société ou nom : EARL SAUBANERE	Adresse : 1613 ROUTE DE GEAUNE	N° Siret : 49499468400012	
Nom du gérant : LASSERENNE DIDIER		N° CACG : 0	
Téléphone : 0558511822	CP et Commune : 40320 EUGENIE-LES-BAINS	N° redevable AEAG : 40097411C	
Portable : 0677235704	Mail : 0		

Périmètre Élémentaire (PE)	Type de ressource	Nom ressource	Volume de la retenue (m³)	Hors Etiage 2019-2020*		
				Debit Autorisé (m³/h)	Volume Autorisé (m³)	Surface Autorisée (ha)
Aire Aval-Audon	Source	<b>SOURCE ET RUISSELLEMENT</b>				11,76

points associés

N° PPT	Dpt	Commune	Lieu dit	Cadaastre	Dispositif de mesure
39645	40	EUGENIE-LES-BAINS	JEANCABE	G130	Inutile

**Merci de vérifier les informations ci-dessus. Si des informations s'avèrent erronées, veuillez en informer IRRIGADOUR par retour courrier ou par mél : [accueil@irrigadour.fr](mailto:accueil@irrigadour.fr)**

\*Période hors étiage différente suivant le périmètre élémentaire (PE) : du 01/11 au 30/04 pour les PE 3-140-141-148-149-150-151-152-155 ; pour les autres 01/11 au 31/05

## AUTORISATIONS DE PRELEVEMENTS AU TITRE DE LA LOI SUR L'EAU CAMPAGNE D'IRRIGATION HORS ETIAGE 2019-2020

Société ou nom : EARL JOEL SAINT GERMAIN	Adresse : 652 ROUTE DE ST SEVER	N° Siret : 49502328500010
Nom du gérant : A renseigner A renseigner		N° CACG : 0
Téléphone : 0558511404	CP et Commune : 40320 EUGENIE-LES-BAINS	N° redevable AEAG : 40097400B
Portable : 0672104027	Mail : 0	

Périmètre Élémentaire (PE)	Type de ressource	Nom ressource	Volume de la retenue (m³)	Hors Etiage 2019-2020*		
				Debit Autorisé (m³/h)	Volume Autorisé (m³)	Surface Autorisée (ha)
Aire Aval-Audon	Source	<b>SOURCE ET RUISSELLEMENT</b>			16000	12,5

points associés

N° PPT	Dpt	Commune	Lieu dit	Cadastre	Dispositif de mesure
33479	40	EUGENIE-LES-BAINS	MICHEOU	D34	Inutile

Périmètre Élémentaire (PE)	Type de ressource	Nom ressource	Volume de la retenue (m³)	Hors Etiage 2019-2020*		
				Debit Autorisé (m³/h)	Volume Autorisé (m³)	Surface Autorisée (ha)
Aire Aval-Audon	Cours d'eau	<b>Rivière Bazlou</b>			9550	9,55

points associés

N° PPT	Dpt	Commune	Lieu dit	Cadastre	Dispositif de mesure
36297	40	EUGENIE-LES-BAINS	LE CONTE	D250	Inutile

**Merci de vérifier les informations ci-dessus. Si des informations s'avèrent erronées, veuillez en informer IRRIGADOUR par retour courrier ou par mél : [accueil@irrigadour.fr](mailto:accueil@irrigadour.fr)**

\*Période hors étiage différente suivant le périmètre élémentaire (PE) : du 01/11 au 30/04 pour les PE 3-140-141-148-149-150-151-152-155 ; pour les autres 01/11 au 31/05



## AUTORISATIONS DE PRELEVEMENTS AU TITRE DE LA LOI SUR L'EAU CAMPAGNE D'IRRIGATION HORS ETIAGE 2019-2020

Société ou nom : EARL LA LEGUMIERE	Adresse : 200 CHEMIN DE L'ASPARAGUS	N° Siret : 49507589700019
Nom du gérant : A renseigner A renseigner		N° CACG : 0
Téléphone : 0558579632	CP et Commune : 40370 BOOS	N° redevable AEAG : 40248400C
Portable : 0607393960	Mail : christophe.paillaugue@wanadoo.fr	

Périmètre Élémentaire (PE)	Type de ressource	Nom ressource	Volume de la retenue (m³)	Hors Etiage 2019-2020*		
				Debit Autorisé (m³/h)	Volume Autorisé (m³)	Surface Autorisée (ha)
Audon-St-Vincent	Nappe d'accompagnement	<b>NAPPE DU MIO-PLIO-QUATERNAIRE</b>		350	41000	55

points associés

N° PPT	Dpt	Commune	Lieu dit	Cadastre	Dispositif de mesure
31467	40	BOOS	RESEAU		WA026A003
814	40	BOOS	LE PAYSAN	A531	Inutile
813	40	BOOS	LE PAYSAN	A520	Inutile
812	40	BOOS	LE PAYSAN	A520	Inutile
811	40	BOOS	LE PAYSAN	A520	Inutile
810	40	BOOS	LE PAYSAN	A520	Inutile
809	40	BOOS	LE PAYSAN	A520	Inutile
808	40	BOOS	LE PAYSAN	A520	Inutile
807	40	BOOS	LE PAYSAN	A520	Inutile
806	40	BOOS	LE PAYSAN	A520	Inutile
	40	BOOS	LE PAYSAN	A520	WA026A003

Périmètre Élémentaire (PE)	Type de ressource	Nom ressource	Volume de la retenue (m³)	Hors Etiage 2019-2020*		
				Debit Autorisé (m³/h)	Volume Autorisé (m³)	Surface Autorisée (ha)

**Merci de vérifier les informations ci-dessus. Si des informations s'avèrent erronées, veuillez en informer IRRIGADOUR par retour courrier ou par mél : [accueil@irrigadour.fr](mailto:accueil@irrigadour.fr)**

## AUTORISATIONS DE PRELEVEMENTS AU TITRE DE LA LOI SUR L'EAU CAMPAGNE D'IRRIGATION HORS ETIAGE 2019-2020

Périmètre Élémentaire (PE)	Type de ressource	Nom ressource	Volume de la retenue (m³)	Hors Etiage 2019-2020*		
				Debit Autorisé (m³/h)	Volume Autorisé (m³)	Surface Autorisée (ha)
Audon-St-Vincent	Nappe d'accompagnement	<b>NAPPE DU MIO-PLIO-QUATERNAIRE</b>		60	3000	

points associés

N° PPT	Dpt	Commune	Lieu dit	Cadastre	Dispositif de mesure
31469	40	BOOS	RESEAU		WA021A245
31468	40	BOOS	SARTHOU	A556	Inutile
	40	BOOS	SARTHOU	A280	R1611802

**Merci de vérifier les informations ci-dessus. Si des informations s'avèrent erronées, veuillez en informer IRRIGADOUR par retour courrier ou par mél : [accueil@irrigadour.fr](mailto:accueil@irrigadour.fr)**

## AUTORISATIONS DE PRELEVEMENTS AU TITRE DE LA LOI SUR L'EAU CAMPAGNE D'IRRIGATION HORS ETIAGE 2019-2020

Société ou nom : EARL DE JEAN POURQUET	Adresse : 550 CHEMIN DE JEAN POURQUET	N° Siret : 49529362300015	
Nom du gérant : SAINT GERMAIN HERVE		N° CACG : 0	
Téléphone : 0558511840	CP et Commune : 40320 BAHUS-SOUBIRAN	N° redevable AEAG :	
Portable : 0622351063	Mail : seve-sg@sfr.fr		

Périmètre Élémentaire (PE)	Type de ressource	Nom ressource	Volume de la retenue (m³)	Hors Etiage 2019-2020*		
				Debit Autorisé (m³/h)	Volume Autorisé (m³)	Surface Autorisée (ha)
Aire Aval-Audon	Source	<b>SOURCE ET RUISSELLEMENT</b>			5500	4,4

points associés

N° PPT	Dpt	Commune	Lieu dit	Cadastre	Dispositif de mesure
38471	40	AIRE-SUR-L'ADOUR	MOUNETON	T153	Inutile

**Merci de vérifier les informations ci-dessus. Si des informations s'avèrent erronées, veuillez en informer IRRIGADOUR par retour courrier ou par mél : [accueil@irrigadour.fr](mailto:accueil@irrigadour.fr)**

## AUTORISATIONS DE PRELEVEMENTS AU TITRE DE LA LOI SUR L'EAU CAMPAGNE D'IRRIGATION HORS ETIAGE 2019-2020

Société ou nom : LABEDADE ERIC	Adresse : 1045 ROUTE DE CHINAN	N° Siret : 49790406000017
Nom du gérant : LABEDADE ERIC		N° CACG : 0
Téléphone : 0558734848	CP et Commune : 40400 CARCARES-SAINTE-CROIX	N° redevable AEAG : 40066419B
Portable : 00	Mail : 0	

Périmètre Élémentaire (PE)	Type de ressource	Nom ressource	Volume de la retenue (m³)	Hors Etiage 2019-2020*		
				Débit Autorisé (m³/h)	Volume Autorisé (m³)	Surface Autorisée (ha)
Aval-Campagne	Source	<b>SOURCE ET RUISSELLEMENT</b>			250	0,07

points associés

N° PPT	Dpt	Commune	Lieu dit	Cadastré	Dispositif de mesure
38294	40	CARCARES-SAINTE-CROIX	MIQUEOU	F288	Inutile

**Merci de vérifier les informations ci-dessus. Si des informations s'avèrent erronées, veuillez en informer IRRIGADOUR par retour courrier ou par mél : [accueil@irrigadour.fr](mailto:accueil@irrigadour.fr)**

\*Période hors étiage différente suivant le périmètre élémentaire (PE) : du 01/11 au 30/04 pour les PE 3-140-141-148-149-150-151-152-155 ; pour les autres 01/11 au 31/05

## AUTORISATIONS DE PRELEVEMENTS AU TITRE DE LA LOI SUR L'EAU CAMPAGNE D'IRRIGATION HORS ETIAGE 2019-2020

Société ou nom : GAZZOLA PATRICK	Adresse : 889 CHEMIN DE MARQUET	N° Siret : 49792842400017	
Nom du gérant : GAZZOLA PATRICK		N° CACG : 0	
Téléphone : 0558933367	CP et Commune : 40350 POUILLON	N° redevable AEAG :	
Portable : 0683456289	Mail : cleankiwi@wanadoo.fr		

Périmètre Élémentaire (PE)	Type de ressource	Nom ressource	Volume de la retenue (m³)	Hors Etiage 2019-2020*		
				Debit Autorisé (m³/h)	Volume Autorisé (m³)	Surface Autorisée (ha)
Luys	Source	<b>SOURCE ET RUISSELLEMENT</b>			7500	1

points associés

N° PPT	Dpt	Commune	Lieu dit	Cadastre	Dispositif de mesure
41142	40	POUILLON	MARQUET	M412	Inutile

**Merci de vérifier les informations ci-dessus. Si des informations s'avèrent erronées, veuillez en informer IRRIGADOUR par retour courrier ou par mél : [accueil@irrigadour.fr](mailto:accueil@irrigadour.fr)**

## AUTORISATIONS DE PRELEVEMENTS AU TITRE DE LA LOI SUR L'EAU CAMPAGNE D'IRRIGATION HORS ETIAGE 2019-2020

Société ou nom : EARL LA FERME DE HOURNADET	Adresse : 195 ROUTE DE GOOS	N° Siret : 49798799000015	
Nom du gérant : FARTHOUAT JEAN LUC		N° CACG : 0	
Téléphone : 0558986430	CP et Commune : 40380 GAMARDE-LES-BAINS	N° redevable AEAG :	
Portable : 0685128048	Mail : 0		

Périmètre Élémentaire (PE)	Type de ressource	Nom ressource	Volume de la retenue (m³)	Hors Etiage 2019-2020*		
				Debit Autorisé (m³/h)	Volume Autorisé (m³)	Surface Autorisée (ha)
Audon-St-Vincent	Cours d'eau	<b>Rivière HOURNADET</b>			25000	10

points associés

N° PPT	Dpt	Commune	Lieu dit	Cadastre	Dispositif de mesure
35326	40	GAMARDE-LES-BAINS	HOURNADET	G309	Inutile

**Merci de vérifier les informations ci-dessus. Si des informations s'avèrent erronées, veuillez en informer IRRIGADOUR par retour courrier ou par mél : [accueil@irrigadour.fr](mailto:accueil@irrigadour.fr)**

## AUTORISATIONS DE PRELEVEMENTS AU TITRE DE LA LOI SUR L'EAU CAMPAGNE D'IRRIGATION HORS ETIAGE 2019-2020

Société ou nom : EARL CLAVE	Adresse : GUIROYES	N° Siret : 49855864200019	
Nom du gérant : CLAVE NADINE		N° CACG : 0	
Téléphone : 0558985538	CP et Commune : 40180 GOOS	N° redevable AEAG :	
Portable : 0786580569	Mail : jeanpatrickclave@orange.fr		

Périmètre Élémentaire (PE)	Type de ressource	Nom ressource	Volume de la retenue (m³)	Hors Etiage 2019-2020*		
				Debit Autorisé (m³/h)	Volume Autorisé (m³)	Surface Autorisée (ha)
Louts	Cours d'eau	<b>Rivière LASSERRE Q3080600</b>			1700	0,85

points associés

N° PPT	Dpt	Commune	Lieu dit	Cadastre	Dispositif de mesure
38517	40	GOOS	GUIS		Inutile

**Merci de vérifier les informations ci-dessus. Si des informations s'avèrent erronées, veuillez en informer IRRIGADOUR par retour courrier ou par mél : [accueil@irrigadour.fr](mailto:accueil@irrigadour.fr)**

\*Période hors étiage différente suivant le périmètre élémentaire (PE) : du 01/11 au 30/04 pour les PE 3-140-141-148-149-150-151-152-155 ; pour les autres 01/11 au 31/05

## AUTORISATIONS DE PRELEVEMENTS AU TITRE DE LA LOI SUR L'EAU CAMPAGNE D'IRRIGATION HORS ETIAGE 2019-2020

Société ou nom : EARL DE LAUGA	Adresse : 20 RUE DE VARIZE	N° Siret : 49955556300018	
Nom du gérant : DUCASSE EMMANUEL		N° CACG : 0	
Téléphone : 0558980142	CP et Commune : 75116 PARIS-16E--ARRONDISSEMENT	N° redevable AEAG : 40199400D	
Portable : 0670987170	Mail : delauga@gmail.com		

Périmètre Élémentaire (PE)	Type de ressource	Nom ressource	Volume de la retenue (m³)	Hors Etiage 2019-2020*		
				Debit Autorisé (m³/h)	Volume Autorisé (m³)	Surface Autorisée (ha)
Luys	Source	<b>SOURCE ET RUISSELLEMENT</b>			1750	1,75

points associés

N° PPT	Dpt	Commune	Lieu dit	Cadastre	Dispositif de mesure
41651	40	MOUSCARDES	LASCOUREYES	ZDFormat erroné	Inutile

**Merci de vérifier les informations ci-dessus. Si des informations s'avèrent erronées, veuillez en informer IRRIGADOUR par retour courrier ou par mél : [accueil@irrigadour.fr](mailto:accueil@irrigadour.fr)**



## AUTORISATIONS DE PRELEVEMENTS AU TITRE DE LA LOI SUR L'EAU CAMPAGNE D'IRRIGATION HORS ETIAGE 2019-2020

Société ou nom : EARL JMR LATAILLADE	Adresse : 755 CHEMIN D'ARRIEULETON	N° Siret : 49963320400015	
Nom du gérant : LATAILLADE ROSINE		N° CACG : 0	
Téléphone : 0558891475	CP et Commune : 40300 PORT-DE-LANNE	N° redevable AEAG : 40231011B	
Portable : 0672070550	Mail : earljmrlataillade@orange.fr		

Périmètre Élémentaire (PE)	Type de ressource	Nom ressource	Volume de la retenue (m³)	Hors Etiage 2019-2020*		
				Debit Autorisé (m³/h)	Volume Autorisé (m³)	Surface Autorisée (ha)
St Vincent-Gaves	Cours d'eau	<b>Rivière CANAL D'ARRIOU DE LANNE</b>		40	6000	

points associés

N° PPT	Dpt	Commune	Lieu dit	Cadastre	Dispositif de mesure
12948	40	PORT-DE-LANNE	BARTHE DU BEC	AO124	WA0113039

Périmètre Élémentaire (PE)	Type de ressource	Nom ressource	Volume de la retenue (m³)	Hors Etiage 2019-2020*		
				Debit Autorisé (m³/h)	Volume Autorisé (m³)	Surface Autorisée (ha)
St Vincent-Gaves	Source	<b>RUISSELLEMENT</b>			5000	2,5

points associés

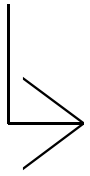
N° PPT	Dpt	Commune	Lieu dit	Cadastre	Dispositif de mesure
35338	40	SAINT-ETIENNE-D'ORTHE	MOULIN DE MIREMONT	B209	Inutile

**Merci de vérifier les informations ci-dessus. Si des informations s'avèrent erronées, veuillez en informer IRRIGADOUR par retour courrier ou par mél : [accueil@irrigadour.fr](mailto:accueil@irrigadour.fr)**

## AUTORISATIONS DE PRELEVEMENTS AU TITRE DE LA LOI SUR L'EAU CAMPAGNE D'IRRIGATION HORS ETIAGE 2019-2020

Société ou nom : PONSAN ESPERANZA      Adresse : 1051 rue des Frères Nouilhan      N° Siret : 50140636700018  
 Nom du gérant : PONSAN Esperanza      N° CACG :  
 Téléphone : 0562969167      CP et Commune : 65140 BUZON      N° redevable AEAG : 65114403B  
 Portable : 0624413905      Mail : esperance.sanchez@wanadoo.fr

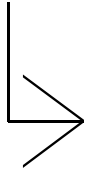
Périmètre Élémentaire (PE)	Type de ressource	Nom ressource	Volume de la retenue (m³)	Hors Etiage 2019-2020*		
				Debit Autorisé (m³/h)	Volume Autorisé (m³)	Surface Autorisée (ha)
Louet-Arros-Estéous	Cours d'eau	<b>ARROS REALIMENTE</b>		75	57000	



points associés

N° PPT	Dpt	Commune	Lieu dit	Cadastre	Dispositif de mesure
	32	CAZAUX-VILLECOMTAL			V18575-2/3

Périmètre Élémentaire (PE)	Type de ressource	Nom ressource	Volume de la retenue (m³)	Hors Etiage 2019-2020*		
				Debit Autorisé (m³/h)	Volume Autorisé (m³)	Surface Autorisée (ha)
Adour Amont	Cours d'eau	<b>Systeme Alaric</b>		90	10089	



points associés

N° PPT	Dpt	Commune	Lieu dit	Cadastre	Dispositif de mesure
	65	MONFAUCON		A327	ZR3300
	65	AURIEBAT		AC43	ZR3368

Périmètre Élémentaire (PE)	Type de ressource	Nom ressource	Volume de la retenue (m³)	Hors Etiage 2019-2020*		
				Debit Autorisé (m³/h)	Volume Autorisé (m³)	Surface Autorisée (ha)

**Merci de vérifier les informations ci-dessus. Si des informations s'avèrent erronées, veuillez en informer IRRIGADOUR par retour courrier ou par mél : [accueil@irrigadour.fr](mailto:accueil@irrigadour.fr)**

\*Période hors étiage différente suivant le périmètre élémentaire (PE) : du 01/11 au 30/04 pour les PE 3-140-141-148-149-150-151-152-155 ; pour les autres 01/11 au 31/05

## AUTORISATIONS DE PRELEVEMENTS AU TITRE DE LA LOI SUR L'EAU CAMPAGNE D'IRRIGATION HORS ETIAGE 2019-2020

Périmètre Élémentaire (PE)	Type de ressource	Nom ressource	Volume de la retenue (m³)	Hors Etiage 2019-2020*		
				Debit Autorisé (m³/h)	Volume Autorisé (m³)	Surface Autorisée (ha)
Adour Amont	Cours d'eau	<b>L'Esteous</b>		130	95570	

points associés

N° PPT	Dpt	Commune	Lieu dit	Cadastre	Dispositif de mesure
	65	MAUBOURGUET		C392	R1205127
	65	MAUBOURGUET		C392	ZR2264
	65	MAUBOURGUET		C392	ZR2258

Périmètre Élémentaire (PE)	Type de ressource	Nom ressource	Volume de la retenue (m³)	Hors Etiage 2019-2020*		
				Debit Autorisé (m³/h)	Volume Autorisé (m³)	Surface Autorisée (ha)
Adour Amont	Nappe d'accompagnement	<b>Nappe alluviale de l'Adour hors Isochrone</b>		45	14420	

points associés

N° PPT	Dpt	Commune	Lieu dit	Cadastre	Dispositif de mesure
	65	AURIEBAT		AC43	ZR3368

**Merci de vérifier les informations ci-dessus. Si des informations s'avèrent erronées, veuillez en informer IRRIGADOUR par retour courrier ou par mél : [accueil@irrigadour.fr](mailto:accueil@irrigadour.fr)**

## AUTORISATIONS DE PRELEVEMENTS AU TITRE DE LA LOI SUR L'EAU CAMPAGNE D'IRRIGATION HORS ETIAGE 2019-2020

Société ou nom : EARL LASSEIGNOU	Adresse : 2495 ROUTE DE VILLENEUVE	N° Siret : 50164317500018
Nom du gérant : LASSEIGNOU CHRISTELLE		N° CACG : 0
Téléphone : 0558452498	CP et Commune : 40190 LE FRECHE	N° redevable AEAG :
Portable : 0671767930	Mail : christelle.lasseignou@orange.fr	

Périmètre Élémentaire (PE)	Type de ressource	Nom ressource	Volume de la retenue (m³)	Hors Etiage 2019-2020*		
				Debit Autorisé (m³/h)	Volume Autorisé (m³)	Surface Autorisée (ha)
Midour Aval	Source	<b>SOURCE ET RUISSELLEMENT</b>			15000	12,24

points associés

N° PPT	Dpt	Commune	Lieu dit	Cadastre	Dispositif de mesure
37373	40	LE FRECHE	LABOUYRIE	C33	Inutile

**Merci de vérifier les informations ci-dessus. Si des informations s'avèrent erronées, veuillez en informer IRRIGADOUR par retour courrier ou par mél : [accueil@irrigadour.fr](mailto:accueil@irrigadour.fr)**

## AUTORISATIONS DE PRELEVEMENTS AU TITRE DE LA LOI SUR L'EAU CAMPAGNE D'IRRIGATION HORS ETIAGE 2019-2020

Société ou nom : LACOSTE MARIE BERNADETTE	Adresse : 575 ROUTE DU BOUSQUET	N° Siret : 50194647900018
Nom du gérant : LACOSTE MARIE BERNADETTE		N° CACG :
Téléphone : 0558985021	CP et Commune : 40380 GAMARDE-LES-BAINS	N° redevable AEAG : 40104409B
Portable : 0681842393	Mail : 0	

				<b>Hors Etiage 2019-2020*</b>		
Périmètre Élémentaire (PE)	Type de ressource	Nom ressource	Volume de la retenue (m³)	Débit Autorisé (m³/h)	Volume Autorisé (m³)	Surface Autorisée (ha)
Luys	Cours d'eau	<b>Rivière FONTAINE DE CAMIADE Q3411090</b>			5000	3,13

points associés

N° PPT	Dpt	Commune	Lieu dit	Cadastre	Dispositif de mesure
39644	40	GAMARDE-LES-BAINS	TOUDEILLE	E157	Inutile

**Merci de vérifier les informations ci-dessus. Si des informations s'avèrent erronées, veuillez en informer IRRIGADOUR par retour courrier ou par mél : [accueil@irrigadour.fr](mailto:accueil@irrigadour.fr)**

\*Période hors étiage différente suivant le périmètre élémentaire (PE) : du 01/11 au 30/04 pour les PE 3-140-141-148-149-150-151-152-155 ; pour les autres 01/11 au 31/05

## AUTORISATIONS DE PRELEVEMENTS AU TITRE DE LA LOI SUR L'EAU CAMPAGNE D'IRRIGATION HORS ETIAGE 2019-2020

Société ou nom : SCEA LAGRABE	Adresse : 133 CHEMIN HARLAN	N° Siret : 50198792900012	
Nom du gérant : LABORDE JEAN PIERRE		N° CACG : 0	
Téléphone : 0558734457	CP et Commune : 40400 TARTAS	N° redevable AEAG : 40313400C	
Portable : 0604041794	Mail : yoye@wanadoo.fr		

Périmètre Élémentaire (PE)	Type de ressource	Nom ressource	Volume de la retenue (m³)	Hors Etiage 2019-2020*		
				Debit Autorisé (m³/h)	Volume Autorisé (m³)	Surface Autorisée (ha)
Aval-Campagne	Cours d'eau	<b>Rivière BRAMEHAMI</b>			2500	2

points associés

N° PPT	Dpt	Commune	Lieu dit	Cadastre	Dispositif de mesure
39355	40	TARTAS	PIROY	G301	INUTILE

**Merci de vérifier les informations ci-dessus. Si des informations s'avèrent erronées, veuillez en informer IRRIGADOUR par retour courrier ou par mél : [accueil@irrigadour.fr](mailto:accueil@irrigadour.fr)**

## AUTORISATIONS DE PRELEVEMENTS AU TITRE DE LA LOI SUR L'EAU CAMPAGNE D'IRRIGATION HORS ETIAGE 2019-2020

Société ou nom : CAPDEVIELLE YANNICK	Adresse : 3 RUE DES BELLES ROSES	N° Siret : 50218619000018
Nom du gérant : CAPDEVIELLE YANNICK		N° CACG : 0
Téléphone : 0558717726	CP et Commune : 40800 AIRE-SUR-L'ADOUR	N° redevable AEAG :
Portable : 0689348211	Mail : scicapdeyan@yahoo.fr	

Périmètre Élémentaire (PE)	Type de ressource	Nom ressource	Volume de la retenue (m³)	Hors Etiage 2019-2020*		
				Debit Autorisé (m³/h)	Volume Autorisé (m³)	Surface Autorisée (ha)
Luys	Cours d'eau	<b>Ruisseau affluent du Luy Q3241030</b>			2000	1,6

points associés

N° PPT	Dpt	Commune	Lieu dit	Cadastre	Dispositif de mesure
37788	40	MONSEGUR	PICHOT	ZK97	Inutile

**Merci de vérifier les informations ci-dessus. Si des informations s'avèrent erronées, veuillez en informer IRRIGADOUR par retour courrier ou par mél : [accueil@irrigadour.fr](mailto:accueil@irrigadour.fr)**

## AUTORISATIONS DE PRELEVEMENTS AU TITRE DE LA LOI SUR L'EAU CAMPAGNE D'IRRIGATION HORS ETIAGE 2019-2020

Société ou nom : EARL LOUMAGNE ET FILS	Adresse : CHORY	N° Siret : 50221677300015	
Nom du gérant : LOUMAGNE Aurelien		N° CACG : 0	
Téléphone : 0	CP et Commune : 32720 BARCELONNE-DU-GERS	N° redevable AEAG :	
Portable : 0678570572	Mail : aurelienloumagne@orange.fr		

Périmètre Élémentaire (PE)	Type de ressource	Nom ressource	Volume de la retenue (m³)	Hors Etiage 2019-2020*		
				Debit Autorisé (m³/h)	Volume Autorisé (m³)	Surface Autorisée (ha)
Aire Aval-Audon	Retenue déconnectée	<b>Réservoir VERGOIGNAN (15000 m³)</b>		40	4000	

points associés

N° PPT	Dpt	Commune	Lieu dit	Cadastre	Dispositif de mesure
31870	40	AIRE-SUR-L'ADOUR	LAPERSONNE	AN39	105710GG100

Périmètre Élémentaire (PE)	Type de ressource	Nom ressource	Volume de la retenue (m³)	Hors Etiage 2019-2020*		
				Debit Autorisé (m³/h)	Volume Autorisé (m³)	Surface Autorisée (ha)
Aire Aval-Audon	Cours d'eau	<b>Rivière Vergoignan</b>		8	15000	10

points associés

N° PPT	Dpt	Commune	Lieu dit	Cadastre	Dispositif de mesure
37272	40	AIRE-SUR-L'ADOUR	LAPERSONNE	AN38	Inutile

Périmètre Élémentaire (PE)	Type de ressource	Nom ressource	Volume de la retenue (m³)	Hors Etiage 2019-2020*		
				Debit Autorisé (m³/h)	Volume Autorisé (m³)	Surface Autorisée (ha)

**Merci de vérifier les informations ci-dessus. Si des informations s'avèrent erronées, veuillez en informer IRRIGADOUR par retour courrier ou par mél : [accueil@irrigadour.fr](mailto:accueil@irrigadour.fr)**



## AUTORISATIONS DE PRELEVEMENTS AU TITRE DE LA LOI SUR L'EAU CAMPAGNE D'IRRIGATION HORS ETIAGE 2019-2020

Périmètre Élémentaire (PE)	Type de ressource	Nom ressource	Volume de la retenue (m³)	Hors Etiage 2019-2020*		
				Debit Autorisé (m³/h)	Volume Autorisé (m³)	Surface Autorisée (ha)
Adour Amont	Nappe d'accompagnement	<b>Nappe alluviale de l'Adour hors Isochrone</b>		33	5500	

points associés

N° PPT	Dpt	Commune	Lieu dit	Cadastre	Dispositif de mesure
	32	BARCELONNE-DU-GERS	brana		WA163A0199

**Merci de vérifier les informations ci-dessus. Si des informations s'avèrent erronées, veuillez en informer IRRIGADOUR par retour courrier ou par mél : [accueil@irrigadour.fr](mailto:accueil@irrigadour.fr)**

## AUTORISATIONS DE PRELEVEMENTS AU TITRE DE LA LOI SUR L'EAU CAMPAGNE D'IRRIGATION HORS ETIAGE 2019-2020

Société ou nom : SCEA LA FONTAINE	Adresse : 77 IMPASSE MOULIN DE GERT	N° Siret : 50264492500013	
Nom du gérant : MARQUEVIELLE ALAIN		N° CACG : 0	
Téléphone : 0558898719	CP et Commune : 40360 POMAREZ	N° redevable AEAG :	
Portable : 0604400047	Mail : alain.marquevielle@wanadoo.fr		

Périmètre Élémentaire (PE)	Type de ressource	Nom ressource	Volume de la retenue (m³)	Hors Etiage 2019-2020*		
				Débit Autorisé (m³/h)	Volume Autorisé (m³)	Surface Autorisée (ha)
Luys	Source	<b>SOURCE ET RUISSELLEMENT</b>			12000	12

points associés

N° PPT	Dpt	Commune	Lieu dit	Cadastré	Dispositif de mesure
36061	40	POMAREZ	TESTEMALE	D97	Inutile

**Merci de vérifier les informations ci-dessus. Si des informations s'avèrent erronées, veuillez en informer IRRIGADOUR par retour courrier ou par mél : [accueil@irrigadour.fr](mailto:accueil@irrigadour.fr)**

## AUTORISATIONS DE PRELEVEMENTS AU TITRE DE LA LOI SUR L'EAU CAMPAGNE D'IRRIGATION HORS ETIAGE 2019-2020

Société ou nom : EARL DE LACAMESURE	Adresse : 493 ROUTE DE POYARTIN	N° Siret : 50273283700013	
Nom du gérant : DEGERT GEORGES		N° CACG : 0	
Téléphone : 0558895288	CP et Commune : 40180 SORT-EN-CHALOSSE	N° redevable AEAG : 40308410B	
Portable : 00	Mail : cathy.degert@wanadoo.fr		

Périmètre Élémentaire (PE)	Type de ressource	Nom ressource	Volume de la retenue (m³)	Hors Etiage 2019-2020*		
				Debit Autorisé (m³/h)	Volume Autorisé (m³)	Surface Autorisée (ha)
Luys	Source	<b>SOURCE ET RUISSELLEMENT</b>			8000	6,7

points associés

N° PPT	Dpt	Commune	Lieu dit	Cadastre	Dispositif de mesure
35574	40	SORT-EN-CHALOSSE	SARAOUS	B338	Inutile

Périmètre Élémentaire (PE)	Type de ressource	Nom ressource	Volume de la retenue (m³)	Hors Etiage 2019-2020*		
				Debit Autorisé (m³/h)	Volume Autorisé (m³)	Surface Autorisée (ha)
Luys	Cours d'eau	<b>Rivière MASCAOUS</b>			11000	11

points associés

N° PPT	Dpt	Commune	Lieu dit	Cadastre	Dispositif de mesure
42283	40	SORT-EN-CHALOSSE	MASCOUAS	C592	Inutile

**Merci de vérifier les informations ci-dessus. Si des informations s'avèrent erronées, veuillez en informer IRRIGADOUR par retour courrier ou par mél : [accueil@irrigadour.fr](mailto:accueil@irrigadour.fr)**

## AUTORISATIONS DE PRELEVEMENTS AU TITRE DE LA LOI SUR L'EAU CAMPAGNE D'IRRIGATION HORS ETIAGE 2019-2020

Société ou nom : GUILLEMANE REMI	Adresse : 502 ROUTE DE L'ADOUR	N° Siret : 50282748800011
Nom du gérant : GUILLEMANE REMI		N° CACG :
Téléphone : 0558579547	CP et Commune : 40380 ONARD	N° redevable AEAG : 40208003A
Portable : 0627658150	Mail : remi.guillemane@gmail.com	

				Hors Etiage 2019-2020*		
Périmètre Élémentaire (PE)	Type de ressource	Nom ressource	Volume de la retenue (m³)	Debit Autorisé (m³/h)	Volume Autorisé (m³)	Surface Autorisée (ha)
Aval-Campagne	Cours d'eau	<b>Rivière BRAMEHAMI</b>			7254	2,4

points associés

N° PPT	Dpt	Commune	Lieu dit	Cadastré	Dispositif de mesure
13627	40	TARTAS	CAOUTRE	G94	Inutile

**Merci de vérifier les informations ci-dessus. Si des informations s'avèrent erronées, veuillez en informer IRRIGADOUR par retour courrier ou par mél : [accueil@irrigadour.fr](mailto:accueil@irrigadour.fr)**

## AUTORISATIONS DE PRELEVEMENTS AU TITRE DE LA LOI SUR L'EAU CAMPAGNE D'IRRIGATION HORS ETIAGE 2019-2020

Société ou nom : EARL JEAN ROSE	Adresse : 181 CHEMIN JEANDET	N° Siret : 50299702600013
Nom du gérant : DESTENAVE MARIE		N° CACG : 0
Téléphone : 0558445385	CP et Commune : 40320 SORBETS	N° redevable AEAG :
Portable : 0675417062	Mail : benoit.destenaves@wanadoo.fr	

Périmètre Élémentaire (PE)	Type de ressource	Nom ressource	Volume de la retenue (m³)	Hors Etiage 2019-2020*		
				Debit Autorisé (m³/h)	Volume Autorisé (m³)	Surface Autorisée (ha)
Aire Aval-Audon	Source	<b>SOURCE ET RUISSELLEMENT</b>			6000	5

points associés

N° PPT	Dpt	Commune	Lieu dit	Cadastre	Dispositif de mesure
33610	40	EUGENIE-LES-BAINS	LA COUHETTE	F34	Inutile

Périmètre Élémentaire (PE)	Type de ressource	Nom ressource	Volume de la retenue (m³)	Hors Etiage 2019-2020*		
				Debit Autorisé (m³/h)	Volume Autorisé (m³)	Surface Autorisée (ha)
Aire Aval-Audon	Source	<b>SOURCE ET RUISSELLEMENT</b>			6000	5

points associés

N° PPT	Dpt	Commune	Lieu dit	Cadastre	Dispositif de mesure
33611	40	SORBETS	JEANDET	B90	Inutile

**Merci de vérifier les informations ci-dessus. Si des informations s'avèrent erronées, veuillez en informer IRRIGADOUR par retour courrier ou par mél : [accueil@irrigadour.fr](mailto:accueil@irrigadour.fr)**

\*Période hors étiage différente suivant le périmètre élémentaire (PE) : du 01/11 au 30/04 pour les PE 3-140-141-148-149-150-151-152-155 ; pour les autres 01/11 au 31/05

## AUTORISATIONS DE PRELEVEMENTS AU TITRE DE LA LOI SUR L'EAU CAMPAGNE D'IRRIGATION HORS ETIAGE 2019-2020

Société ou nom : SCEA LACAOU	Adresse : 245 CHEMIN DE LACAOU	N° Siret : 50305573300011
Nom du gérant : NASSIET PATRICK		N° CACG : 0
Téléphone : 0558982240	CP et Commune : 40290 MISSON	N° redevable AEAG : 40186406B
Portable : 0603765195	Mail : 0	

Périmètre Élémentaire (PE)	Type de ressource	Nom ressource	Volume de la retenue (m³)	Hors Etiage 2019-2020*		
				Debit Autorisé (m³/h)	Volume Autorisé (m³)	Surface Autorisée (ha)
Luys	Cours d'eau	<b>Rivière CAMPOT Q34-0460</b>		40	11200	4,8

points associés

N° PPT	Dpt	Commune	Lieu dit	Cadastre	Dispositif de mesure
12719	40	MISSON	CAMPOT	A311	Inutile

Périmètre Élémentaire (PE)	Type de ressource	Nom ressource	Volume de la retenue (m³)	Hors Etiage 2019-2020*		
				Debit Autorisé (m³/h)	Volume Autorisé (m³)	Surface Autorisée (ha)
Luys	Retenue déconnectée	<b>Reservoir CAMPOT (4000 m³)</b>		40		

points associés

N° PPT	Dpt	Commune	Lieu dit	Cadastre	Dispositif de mesure
41608	40	MISSON	CAMPOT	A269	WA0113982

**Merci de vérifier les informations ci-dessus. Si des informations s'avèrent erronées, veuillez en informer IRRIGADOUR par retour courrier ou par mél : [accueil@irrigadour.fr](mailto:accueil@irrigadour.fr)**

## AUTORISATIONS DE PRELEVEMENTS AU TITRE DE LA LOI SUR L'EAU CAMPAGNE D'IRRIGATION HORS ETIAGE 2019-2020

Société ou nom : SCEA LE JARDIN DE LAJEUNESSE      Adresse : 649 CHEMIN DE LAJEUNESSE      N° Siret : 50309690100023  
 Nom du gérant : A renseigner A renseigner      N° CACG :  
 Téléphone : 0      CP et Commune : 40700 MORGANX      N° redevable AEAG :  
 Portable : 0673549772      Mail : nicolas.duluc@hotmail.com

				<b>Hors Etiage 2019-2020*</b>		
Périmètre Élémentaire (PE)	Type de ressource	Nom ressource	Volume de la retenue (m³)	Débit Autorisé (m³/h)	Volume Autorisé (m³)	Surface Autorisée (ha)
Luys	Cours d'eau	<b>Rivière LA JEUNESSE</b>			5000	5

points associés

N° PPT	Dpt	Commune	Lieu dit	Cadastré	Dispositif de mesure
38371	40	MORGANX	LAJEUNESSE	A308	Inutile

**Merci de vérifier les informations ci-dessus. Si des informations s'avèrent erronées, veuillez en informer IRRIGADOUR par retour courrier ou par mél : [accueil@irrigadour.fr](mailto:accueil@irrigadour.fr)**

\*Période hors étiage différente suivant le périmètre élémentaire (PE) : du 01/11 au 30/04 pour les PE 3-140-141-148-149-150-151-152-155 ; pour les autres 01/11 au 31/05

## AUTORISATIONS DE PRELEVEMENTS AU TITRE DE LA LOI SUR L'EAU CAMPAGNE D'IRRIGATION HORS ETIAGE 2019-2020

Société ou nom : EARL DU HERS	Adresse : LE HERS	N° Siret : 50327265000014	
Nom du gérant : LUCAS GUILLAUME		N° CACG : 0	
Téléphone : 0558443174	CP et Commune : 40310 PARLEBOSCQ	N° redevable AEAG : 40218414B	
Portable : 0671877789	Mail : earlduhers@orange.fr		

Périmètre Élémentaire (PE)	Type de ressource	Nom ressource	Volume de la retenue (m³)	Hors Etiage 2019-2020*		
				Debit Autorisé (m³/h)	Volume Autorisé (m³)	Surface Autorisée (ha)
Douze Amont	Cours d'eau	<b>Rivière Saint-Cricq</b>			80000	36,12

points associés

N° PPT	Dpt	Commune	Lieu dit	Cadastre	Dispositif de mesure
42931	40	PARLEBOSCQ	JOUANDET	G8	en cours
37648	40	PARLEBOSCQ	JOUANDET	F204	Inutile

Périmètre Élémentaire (PE)	Type de ressource	Nom ressource	Volume de la retenue (m³)	Hors Etiage 2019-2020*		
				Debit Autorisé (m³/h)	Volume Autorisé (m³)	Surface Autorisée (ha)
Douze Amont	Cours d'eau	<b>Rivière Saint-Cricq</b>			250000	112,86

points associés

N° PPT	Dpt	Commune	Lieu dit	Cadastre	Dispositif de mesure
32313	40	PARLEBOSCQ	RIBERE	F41	en cours
39691	40	PARLEBOSCQ	RIBERE	G458	Inutile

**Merci de vérifier les informations ci-dessus. Si des informations s'avèrent erronées, veuillez en informer IRRIGADOUR par retour courrier ou par mél : [accueil@irrigadour.fr](mailto:accueil@irrigadour.fr)**



## AUTORISATIONS DE PRELEVEMENTS AU TITRE DE LA LOI SUR L'EAU CAMPAGNE D'IRRIGATION HORS ETIAGE 2019-2020

Société ou nom : EARL JEANBERLAU	Adresse : 466, chemin de l'école	N° Siret : 50327528100015
Nom du gérant : DUVIAU Jean-Bernard		N° CACG :
Téléphone : 0562094328	CP et Commune : 32400 LANNUX	N° redevable AEAG : 32192402B
Portable : 0609590351	Mail : jbduviau@club-internet.fr	

Périmètre Élémentaire (PE)	Type de ressource	Nom ressource	Volume de la retenue (m³)	Hors Etiage 2019-2020*		
				Debit Autorisé (m³/h)	Volume Autorisé (m³)	Surface Autorisée (ha)
Lées	Retenue déconnectée	<b>32192007</b>		80	18000	2

points associés

N° PPT	Dpt	Commune	Lieu dit	Cadastre	Dispositif de mesure
	32	LANNUX	janou		WA011350

Périmètre Élémentaire (PE)	Type de ressource	Nom ressource	Volume de la retenue (m³)	Hors Etiage 2019-2020*		
				Debit Autorisé (m³/h)	Volume Autorisé (m³)	Surface Autorisée (ha)
Lées	Retenue déconnectée	<b>32192009</b>		60	60000	1,22

points associés

N° PPT	Dpt	Commune	Lieu dit	Cadastre	Dispositif de mesure
	32	LANNUX	yzaute		wa0133371
	32	LANNUX	yzaute		WA0133777

Périmètre Élémentaire (PE)	Type de ressource	Nom ressource	Volume de la retenue (m³)	Hors Etiage 2019-2020*		
				Debit Autorisé (m³/h)	Volume Autorisé (m³)	Surface Autorisée (ha)

**Merci de vérifier les informations ci-dessus. Si des informations s'avèrent erronées, veuillez en informer IRRIGADOUR par retour courrier ou par mél : [accueil@irrigadour.fr](mailto:accueil@irrigadour.fr)**

## AUTORISATIONS DE PRELEVEMENTS AU TITRE DE LA LOI SUR L'EAU CAMPAGNE D'IRRIGATION HORS ETIAGE 2019-2020

<i>Périmètre Élémentaire (PE)</i>	<i>Type de ressource</i>	<i>Nom ressource</i>	<i>Volume de la retenue (m³)</i>	<b>Hors Etiage 2019-2020*</b>		
				<i>Debit Autorisé (m³/h)</i>	<i>Volume Autorisé (m³)</i>	<i>Surface Autorisée (ha)</i>
Lées	Cours d'eau	<b>LEES REUNIS REALIMENTE</b>		60	30000	

points associés

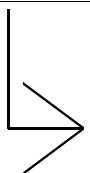
<i>N° PPT</i>	<i>Dpt</i>	<i>Commune</i>	<i>Lieu dit</i>	<i>Cadastre</i>	<i>Dispositif de mesure</i>
	32	LANNUX			WA0133313

**Merci de vérifier les informations ci-dessus. Si des informations s'avèrent erronées, veuillez en informer IRRIGADOUR par retour courrier ou par mél : [accueil@irrigadour.fr](mailto:accueil@irrigadour.fr)**

## AUTORISATIONS DE PRELEVEMENTS AU TITRE DE LA LOI SUR L'EAU CAMPAGNE D'IRRIGATION HORS ETIAGE 2019-2020

Société ou nom : EARL MIGNON BROY	Adresse : 2659 ROUTE DU MOULIN	N° Siret : 50332729800017
Nom du gérant : A renseigner A renseigner		N° CACG : 0
Téléphone : 0558735045	CP et Commune : 40400 BEGAAR	N° redevable AEAG : 40031411D
Portable : 0686566310	Mail : labeyrie.alain@wanadoo.fr	

Périmètre Élémentaire (PE)	Type de ressource	Nom ressource	Volume de la retenue (m³)	Hors Etiage 2019-2020*		
				Debit Autorisé (m³/h)	Volume Autorisé (m³)	Surface Autorisée (ha)
Aval-Campagne	Nappe d'accompagnement	<b>NAPPE DU MIOCENE (AQUITANIEN)</b>		35	13000	



points associés

N° PPT	Dpt	Commune	Lieu dit	Cadaastre	Dispositif de mesure
	40	BEGAAR	MIGNON BROY	C57	WA0123256

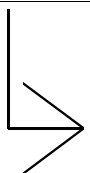
**Merci de vérifier les informations ci-dessus. Si des informations s'avèrent erronées, veuillez en informer IRRIGADOUR par retour courrier ou par mél : [accueil@irrigadour.fr](mailto:accueil@irrigadour.fr)**

\*Période hors étiage différente suivant le périmètre élémentaire (PE) : du 01/11 au 30/04 pour les PE 3-140-141-148-149-150-151-152-155 ; pour les autres 01/11 au 31/05

## AUTORISATIONS DE PRELEVEMENTS AU TITRE DE LA LOI SUR L'EAU CAMPAGNE D'IRRIGATION HORS ETIAGE 2019-2020

Société ou nom : EARL DU PETIT CABE	Adresse : 990 route des Cabe	N° Siret : 50335622200011
Nom du gérant : A RENSEIGNER A RENSEIGNER		N° CACG : 0
Téléphone : 0	CP et Commune : 40250 LAHOSSE	N° redevable AEAG :
Portable : 00	Mail : 0	

Périmètre Élémentaire (PE)	Type de ressource	Nom ressource	Volume de la retenue (m³)	Hors Etiage 2019-2020*		
				Debit Autorisé (m³/h)	Volume Autorisé (m³)	Surface Autorisée (ha)
Louts	Nappe d'accompagnement	<b>Riviere Louts alimentee par CACG/HAGETMAU</b>		30	42000	



points associés

N° PPT	Dpt	Commune	Lieu dit	Cadastre	Dispositif de mesure
	40	LAHOSSE	LE LOUTS	294	

**Merci de vérifier les informations ci-dessus. Si des informations s'avèrent erronées, veuillez en informer IRRIGADOUR par retour courrier ou par mél : [accueil@irrigadour.fr](mailto:accueil@irrigadour.fr)**

\*Période hors étiage différente suivant le périmètre élémentaire (PE) : du 01/11 au 30/04 pour les PE 3-140-141-148-149-150-151-152-155 ; pour les autres 01/11 au 31/05

## AUTORISATIONS DE PRELEVEMENTS AU TITRE DE LA LOI SUR L'EAU CAMPAGNE D'IRRIGATION HORS ETIAGE 2019-2020

Société ou nom : EARL SEMPE	Adresse : Coustalat	N° Siret : 50365269500019	
Nom du gérant : SEMPE Nicolas		N° CACG : 0	
Téléphone : 0562091964	CP et Commune : 32110 LOUBEDAT	N° redevable AEAG : 32214400B	
Portable : 0687246645	Mail : foiegrassempe@gmail.com		

Périmètre Élémentaire (PE)	Type de ressource	Nom ressource	Volume de la retenue (m³)	Hors Etiage 2019-2020*		
				Debit Autorisé (m³/h)	Volume Autorisé (m³)	Surface Autorisée (ha)
Midour Amont	Cours d'eau	<b>Le Midour et ses affluents (Midour Amont)</b>		20	25000	

points associés

N° PPT	Dpt	Commune	Lieu dit	Cadastre	Dispositif de mesure
	32	LOUBEDAT			WA102A128

**Merci de vérifier les informations ci-dessus. Si des informations s'avèrent erronées, veuillez en informer IRRIGADOUR par retour courrier ou par mél : [accueil@irrigadour.fr](mailto:accueil@irrigadour.fr)**

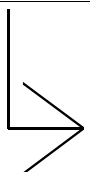
\*Période hors étiage différente suivant le périmètre élémentaire (PE) : du 01/11 au 30/04 pour les PE 3-140-141-148-149-150-151-152-155 ; pour les autres 01/11 au 31/05

## AUTORISATIONS DE PRELEVEMENTS AU TITRE DE LA LOI SUR L'EAU CAMPAGNE D'IRRIGATION HORS ETIAGE 2019-2020

Société ou nom : EARL DE LA ROUTE DE L'ORMEAU      Adresse : 6 rue de l'Ormeau      N° Siret : 50366406200018  
 Nom du gérant : COMBESSIES Lucien      N° CACG : 0  
 Téléphone : 0562968169      CP et Commune : 65500 ARTAGNAN      N° redevable AEAG :  
 Portable : 0626012712      Mail : combessies.camille@orange.fr

Périmètre Élémentaire (PE)	Type de ressource	Nom ressource	Volume de la retenue (m³)	Hors Etiage 2019-2020*		
				Debit Autorisé (m³/h)	Volume Autorisé (m³)	Surface Autorisée (ha)
Adour Amont	Nappe d'accompagnement	<b>Nappe alluviale de l'Adour Isochrone 90</b>		60	4300	

points associés



N° PPT	Dpt	Commune	Lieu dit	Cadastre	Dispositif de mesure
	65	ARTAGNAN		A232	8272
	65	ARTAGNAN		A229	8272
	65	ARTAGNAN		D300	7094

Périmètre Élémentaire (PE)	Type de ressource	Nom ressource	Volume de la retenue (m³)	Hors Etiage 2019-2020*		
				Debit Autorisé (m³/h)	Volume Autorisé (m³)	Surface Autorisée (ha)

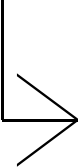
**Merci de vérifier les informations ci-dessus. Si des informations s'avèrent erronées, veuillez en informer IRRIGADOUR par retour courrier ou par mél : [accueil@irrigadour.fr](mailto:accueil@irrigadour.fr)**

\*Période hors étiage différente suivant le périmètre élémentaire (PE) : du 01/11 au 30/04 pour les PE 3-140-141-148-149-150-151-152-155 ; pour les autres 01/11 au 31/05

## AUTORISATIONS DE PRELEVEMENTS AU TITRE DE LA LOI SUR L'EAU CAMPAGNE D'IRRIGATION HORS ETIAGE 2019-2020

Périmètre Élémentaire (PE)	Type de ressource	Nom ressource	Volume de la retenue (m³)	Hors Etiage 2019-2020*		
				Debit Autorisé (m³/h)	Volume Autorisé (m³)	Surface Autorisée (ha)
Adour Amont	Nappe d'accompagnement	<b>Nappe alluviale de l'Adour hors Isochrone</b>		50	2000	

points associés



N° PPT	Dpt	Commune	Lieu dit	Cadastre	Dispositif de mesure
	65	VIC-EN-BIGORRE		ZD40	ZR3509
	65	ARTAGNAN		B12	3246
	65	VIC-EN-BIGORRE		ZC26	289
	65	ARTAGNAN		D42	7094
	65	ARTAGNAN		B20	3246
	65	SARRIAC-BIGORRE		A142	7094

**Merci de vérifier les informations ci-dessus. Si des informations s'avèrent erronées, veuillez en informer IRRIGADOUR par retour courrier ou par mél : [accueil@irrigadour.fr](mailto:accueil@irrigadour.fr)**

## AUTORISATIONS DE PRELEVEMENTS AU TITRE DE LA LOI SUR L'EAU CAMPAGNE D'IRRIGATION HORS ETIAGE 2019-2020

Société ou nom : EARL DE BELLEVUE	Adresse : ROUTE DE GRENADE - LOUSTALOT	N° Siret : 50387223600016	
Nom du gérant : DABADIE DIDIER		N° CACG : 0	
Téléphone : 0558449141	CP et Commune : 40500 SAINT-SEVER	N° redevable AEAG : 40282457B	
Portable : 0682601068	Mail : dabadie.didier@wanadoo.fr		

Périmètre Élémentaire (PE)	Type de ressource	Nom ressource	Volume de la retenue (m³)	Hors Etiage 2019-2020*		
				Debit Autorisé (m³/h)	Volume Autorisé (m³)	Surface Autorisée (ha)
Aire Aval-Audon	Source	<b>SOURCE ET RUISSELLEMENT</b>			2000	1,6

points associés

N° PPT	Dpt	Commune	Lieu dit	Cadastre	Dispositif de mesure
39057	40	BAS-MAUCO	GARDELOUP	C138	Inutile

Périmètre Élémentaire (PE)	Type de ressource	Nom ressource	Volume de la retenue (m³)	Hors Etiage 2019-2020*		
				Debit Autorisé (m³/h)	Volume Autorisé (m³)	Surface Autorisée (ha)
Aire Aval-Audon	Source	<b>SOURCE ET RUISSELLEMENT</b>			5000	4

points associés

N° PPT	Dpt	Commune	Lieu dit	Cadastre	Dispositif de mesure
39328	40	MONTSOUE	PRUGUES	B546	Inutile

**Merci de vérifier les informations ci-dessus. Si des informations s'avèrent erronées, veuillez en informer IRRIGADOUR par retour courrier ou par mél : [accueil@irrigadour.fr](mailto:accueil@irrigadour.fr)**



## AUTORISATIONS DE PRELEVEMENTS AU TITRE DE LA LOI SUR L'EAU CAMPAGNE D'IRRIGATION HORS ETIAGE 2019-2020

Société ou nom : SCEA DU TROCADERO	Adresse : 1070 ROUTE DE HAUT MAUCO JEANTAS	N° Siret : 50410606300010	
Nom du gérant : TACHON ARNAUD		N° CACG : 0	
Téléphone : 0558761101	CP et Commune : 40500 BAS-MAUCO	N° redevable AEAG : 40026403B	
Portable : 0610047251	Mail : arnaud.tachon@wanadoo.fr		

Périmètre Élémentaire (PE)	Type de ressource	Nom ressource	Volume de la retenue (m³)	Hors Etiage 2019-2020*		
				Debit Autorisé (m³/h)	Volume Autorisé (m³)	Surface Autorisée (ha)
Aire Aval-Audon	Source	<b>SOURCE ET RUISSELLEMENT</b>			20000	10

points associés

N° PPT	Dpt	Commune	Lieu dit	Cadastre	Dispositif de mesure
40893	40	BAS-MAUCO	TACHOUYRES	A5	Inutile

**Merci de vérifier les informations ci-dessus. Si des informations s'avèrent erronées, veuillez en informer IRRIGADOUR par retour courrier ou par mél : [accueil@irrigadour.fr](mailto:accueil@irrigadour.fr)**

\*Période hors étiage différente suivant le périmètre élémentaire (PE) : du 01/11 au 30/04 pour les PE 3-140-141-148-149-150-151-152-155 ; pour les autres 01/11 au 31/05

## AUTORISATIONS DE PRELEVEMENTS AU TITRE DE LA LOI SUR L'EAU CAMPAGNE D'IRRIGATION HORS ETIAGE 2019-2020

Société ou nom : LACOUTURE BERNARD	Adresse : 89 CHEMIN DE TESTELADE	N° Siret : 50457043300012	
Nom du gérant : LACOUTURE BERNARD		N° CACG : 0	
Téléphone : 0558440433	CP et Commune : 40090 BASCONS	N° redevable AEAG :	
Portable : 0616602956	Mail : mhlacouture@wanadoo.fr		

Périmètre Élémentaire (PE)	Type de ressource	Nom ressource	Volume de la retenue (m³)	Hors Etiage 2019-2020*		
				Debit Autorisé (m³/h)	Volume Autorisé (m³)	Surface Autorisée (ha)
Aire Aval-Audon	Source	<b>SOURCE ET RUISSELLEMENT</b>			911	0,5

points associés

N° PPT	Dpt	Commune	Lieu dit	Cadastre	Dispositif de mesure
34971	40	GRENADE-SUR-L'ADOUR	BEDOUTS	F43	Inutile

**Merci de vérifier les informations ci-dessus. Si des informations s'avèrent erronées, veuillez en informer IRRIGADOUR par retour courrier ou par mél : [accueil@irrigadour.fr](mailto:accueil@irrigadour.fr)**

\*Période hors étiage différente suivant le périmètre élémentaire (PE) : du 01/11 au 30/04 pour les PE 3-140-141-148-149-150-151-152-155 ; pour les autres 01/11 au 31/05

## AUTORISATIONS DE PRELEVEMENTS AU TITRE DE LA LOI SUR L'EAU CAMPAGNE D'IRRIGATION HORS ETIAGE 2019-2020

Société ou nom : BROUARD VALERIE	Adresse : COUHULON	N° Siret : 50742251700023	
Nom du gérant : BROUARD VALERIE		N° CACG : 0	
Téléphone : 0558452818	CP et Commune : 40190 SAINTE-FOY	N° redevable AEAG : 40258400A	
Portable : 0608883343	Mail : philippe.tartas@orange.fr		

Périmètre Élémentaire (PE)	Type de ressource	Nom ressource	Volume de la retenue (m³)	Hors Etiage 2019-2020*		
				Debit Autorisé (m³/h)	Volume Autorisé (m³)	Surface Autorisée (ha)
Midour Aval	Cours d'eau	<b>Rivière MOULIN DE POUYDESSEAUX</b>			25000	8,19

points associés

N° PPT	Dpt	Commune	Lieu dit	Cadastre	Dispositif de mesure
37638	40	SAINTE-FOY	HOURTINOT	A17	Inutile

**Merci de vérifier les informations ci-dessus. Si des informations s'avèrent erronées, veuillez en informer IRRIGADOUR par retour courrier ou par mél : [accueil@irrigadour.fr](mailto:accueil@irrigadour.fr)**

## AUTORISATIONS DE PRELEVEMENTS AU TITRE DE LA LOI SUR L'EAU CAMPAGNE D'IRRIGATION HORS ETIAGE 2019-2020

Société ou nom : LAHET BAPTISTE	Adresse : 19 IMPASSE DE COURROUYES LA FERME DU SAUVAGE	N° Siret : 50751981700013	
Nom du gérant : LAHET BAPTISTE		N° CACG : 0	
Téléphone : 0558573830	CP et Commune : 40350 POUILLON	N° redevable AEAG :	
Portable : 0687995297	Mail : baptiste.lahet@yahoo.fr		

Périmètre Élémentaire (PE)	Type de ressource	Nom ressource	Volume de la retenue (m³)	Hors Etiage 2019-2020*		
				Debit Autorisé (m³/h)	Volume Autorisé (m³)	Surface Autorisée (ha)
Luys	Source	<b>RUISSELLEMENT</b>			2500	2,56

points associés

N° PPT	Dpt	Commune	Lieu dit	Cadastre	Dispositif de mesure
41469	40	POUILLON	COURROUYES	AN272	Inutile

**Merci de vérifier les informations ci-dessus. Si des informations s'avèrent erronées, veuillez en informer IRRIGADOUR par retour courrier ou par mél : [accueil@irrigadour.fr](mailto:accueil@irrigadour.fr)**

## AUTORISATIONS DE PRELEVEMENTS AU TITRE DE LA LOI SUR L'EAU CAMPAGNE D'IRRIGATION HORS ETIAGE 2019-2020

Société ou nom : SCEA LESPINASSE	Adresse : JEANCABE	N° Siret : 50769330700013	
Nom du gérant : LESPINASSE JEAN PIERRE		N° CACG : 0	
Téléphone : 0558511823	CP et Commune : 40320 EUGENIE-LES-BAINS	N° redevable AEAG : 40097409B	
Portable : 0674035496	Mail : 0		

Périmètre Élémentaire (PE)	Type de ressource	Nom ressource	Volume de la retenue (m³)	Hors Etiage 2019-2020*		
				Debit Autorisé (m³/h)	Volume Autorisé (m³)	Surface Autorisée (ha)
Aire Aval-Audon	Source	<b>SOURCE ET RUISSELLEMENT</b>			28294	22,64

points associés

N° PPT	Dpt	Commune	Lieu dit	Cadastre	Dispositif de mesure
39645	40	EUGENIE-LES-BAINS	JEANCABE	G130	Inutile

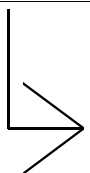
**Merci de vérifier les informations ci-dessus. Si des informations s'avèrent erronées, veuillez en informer IRRIGADOUR par retour courrier ou par mél : [accueil@irrigadour.fr](mailto:accueil@irrigadour.fr)**

## AUTORISATIONS DE PRELEVEMENTS AU TITRE DE LA LOI SUR L'EAU CAMPAGNE D'IRRIGATION HORS ETIAGE 2019-2020

Société ou nom : HONDE BENOIT	Adresse : 8 ter rue Edmond Desca	N° Siret : 50847950800014
Nom du gérant : HONDE Benoit		N° CACG : 0
Téléphone : 0	CP et Commune : 65500 VIC-EN-BIGORRE	N° redevable AEAG :
Portable : 0674595095	Mail : benoithonde@gmail.com	

Périmètre Élémentaire (PE)	Type de ressource	Nom ressource	Volume de la retenue (m³)	Hors Etiage 2019-2020*		
				Debit Autorisé (m³/h)	Volume Autorisé (m³)	Surface Autorisée (ha)
Adour Amont	Nappe d'accompagnement	<b>Nappe alluviale de l'Adour hors Isochrone</b>		40	2000	

points associés



N° PPT	Dpt	Commune	Lieu dit	Cadastre	Dispositif de mesure
	65	VIC-EN-BIGORRE		ZM89	ZR5758
	65	VIC-EN-BIGORRE		ZM85	ZR5758
	65	VIC-EN-BIGORRE		ZM79	ZR5758
	65	VIC-EN-BIGORRE		ZM57	ZR5758
	65	VIC-EN-BIGORRE		ZM26	ZR3512
	65	AURENSAN		C310	ZR2267
	65	AURENSAN		C277	ZR2267

**Merci de vérifier les informations ci-dessus. Si des informations s'avèrent erronées, veuillez en informer IRRIGADOUR par retour courrier ou par mél : [accueil@irrigadour.fr](mailto:accueil@irrigadour.fr)**

\*Période hors étiage différente suivant le périmètre élémentaire (PE) : du 01/11 au 30/04 pour les PE 3-140-141-148-149-150-151-152-155 ; pour les autres 01/11 au 31/05

## AUTORISATIONS DE PRELEVEMENTS AU TITRE DE LA LOI SUR L'EAU CAMPAGNE D'IRRIGATION HORS ETIAGE 2019-2020

Société ou nom : DABADIE VINCENT	Adresse : HOUSQUEYRES - QUARTIER AUGREILH	N° Siret : 50899908300019	
Nom du gérant : DABADIE VINCENT		N° CACG : 0	
Téléphone : 0558761040	CP et Commune : 40500 SAINT-SEVER	N° redevable AEAG : 40282425B	
Portable : 0619115678	Mail : vincentdabadie@gmail.com		

Périmètre Élémentaire (PE)	Type de ressource	Nom ressource	Volume de la retenue (m³)	Hors Etiage 2019-2020*		
				Debit Autorisé (m³/h)	Volume Autorisé (m³)	Surface Autorisée (ha)
Louts	Source	<b>SOURCE ET RUISSELLEMENT</b>			14000	11,1

points associés

N° PPT	Dpt	Commune	Lieu dit	Cadastre	Dispositif de mesure
33104	40	SAINTE-AUBIN	PRINCE	ZE125	Inutile

**Merci de vérifier les informations ci-dessus. Si des informations s'avèrent erronées, veuillez en informer IRRIGADOUR par retour courrier ou par mél : [accueil@irrigadour.fr](mailto:accueil@irrigadour.fr)**

## AUTORISATIONS DE PRELEVEMENTS AU TITRE DE LA LOI SUR L'EAU CAMPAGNE D'IRRIGATION HORS ETIAGE 2019-2020

Société ou nom : EARL CRABOT	Adresse : 526 CHEMIN CRABOT	N° Siret : 50930992800018
Nom du gérant : PORTE BASTIEN		N° CACG :
Téléphone : 0	CP et Commune : 40800 AIRE-SUR-L'ADOUR	N° redevable AEAG :
Portable : 0638651109	Mail : bastien-porte@hotmail.fr	

Périmètre Élémentaire (PE)	Type de ressource	Nom ressource	Volume de la retenue (m³)	Hors Etiage 2019-2020*		
				Débit Autorisé (m³/h)	Volume Autorisé (m³)	Surface Autorisée (ha)
Adour Amont	Cours d'eau	<b>ADOUR CANAUX ET SES AFFLUENTS</b>		36	24800	

points associés

N° PPT	Dpt	Commune	Lieu dit	Cadastré	Dispositif de mesure
	32	VERGOIGNAN			15052517
	32	VERGOIGNAN	Arnaoutaulot	B542 543	NRR1601239

**Merci de vérifier les informations ci-dessus. Si des informations s'avèrent erronées, veuillez en informer IRRIGADOUR par retour courrier ou par mél : [accueil@irrigadour.fr](mailto:accueil@irrigadour.fr)**

\*Période hors étiage différente suivant le périmètre élémentaire (PE) : du 01/11 au 30/04 pour les PE 3-140-141-148-149-150-151-152-155 ; pour les autres 01/11 au 31/05



## AUTORISATIONS DE PRELEVEMENTS AU TITRE DE LA LOI SUR L'EAU CAMPAGNE D'IRRIGATION HORS ETIAGE 2019-2020

Société ou nom : SCEA LES TROIS BELLEVUES	Adresse : 18 chemin de la Palette	N° Siret : 50959404000016
Nom du gérant : SANSAMAT BRAUD Rene		N° CACG : 0
Téléphone : 0562964368	CP et Commune : 65700 LARREULE	N° redevable AEAG :
Portable : 0684839219	Mail : murielsansamat@orange.fr	

Périmètre Élémentaire (PE)	Type de ressource	Nom ressource	Volume de la retenue (m³)	Hors Etiage 2019-2020*		
				Debit Autorisé (m³/h)	Volume Autorisé (m³)	Surface Autorisée (ha)
Louet-Arros-Estéous	Cours d'eau	<b>AYZA REALIMENTE ASA DE LA VALLEE DE L'AYZA</b>		40	2100	

points associés

N° PPT	Dpt	Commune	Lieu dit	Cadastre	Dispositif de mesure
	65	LARREULE	BELLEVUE		NRZR3353

**Merci de vérifier les informations ci-dessus. Si des informations s'avèrent erronées, veuillez en informer IRRIGADOUR par retour courrier ou par mél : [accueil@irrigadour.fr](mailto:accueil@irrigadour.fr)**

## AUTORISATIONS DE PRELEVEMENTS AU TITRE DE LA LOI SUR L'EAU CAMPAGNE D'IRRIGATION HORS ETIAGE 2019-2020

Société ou nom : TOUTON ERIC	Adresse : Lasserre	N° Siret :	50978536600014
Nom du gérant : TOUTON Eric		N° CACG :	
Téléphone : 0562094627	CP et Commune : 32400 LANNUX	N° redevable AEAG :	32192406C
Portable : 0683853617	Mail : toutoneric@orange.fr		

Périmètre Élémentaire (PE)	Type de ressource	Nom ressource	Volume de la retenue (m³)	Hors Etiage 2019-2020*		
				Debit Autorisé (m³/h)	Volume Autorisé (m³)	Surface Autorisée (ha)
Lées	Cours d'eau	<b>LEES REUNIS REALIMENTE</b>		50	4500	

points associés

N° PPT	Dpt	Commune	Lieu dit	Cadastre	Dispositif de mesure
	32	LANNUX	LASSERRE		01331610-Lac
	32	LANNUX	GAILLASSE		01331610

**Merci de vérifier les informations ci-dessus. Si des informations s'avèrent erronées, veuillez en informer IRRIGADOUR par retour courrier ou par mél : [accueil@irrigadour.fr](mailto:accueil@irrigadour.fr)**

## AUTORISATIONS DE PRELEVEMENTS AU TITRE DE LA LOI SUR L'EAU CAMPAGNE D'IRRIGATION HORS ETIAGE 2019-2020

Société ou nom : LLEVOT MATHIEU	Adresse : 5 rue du Montaigu	N° Siret : 51002682600014
Nom du gérant : LLEVOT Mathieu		N° CACG : 0
Téléphone : 0	CP et Commune : 65500 CAMALES	N° redevable AEAG :
Portable : 0675510414	Mail : matthieu-65@hotmail.fr	

Périmètre Élémentaire (PE)	Type de ressource	Nom ressource	Volume de la retenue (m³)	Hors Etiage 2019-2020*		
				Debit Autorisé (m³/h)	Volume Autorisé (m³)	Surface Autorisée (ha)
Adour Amont	Cours d'eau	<b>Canal gere par l'ASA d'AURENSAN MARSAC SARNIGUET</b>			15200	8

points associés

N° PPT	Dpt	Commune	Lieu dit	Cadastre	Dispositif de mesure
	65	AURENSAN		B810	WZP56650
	65	AURENSAN		B527	WA043A301
	65	AURENSAN		B641	ZR3490

Périmètre Élémentaire (PE)	Type de ressource	Nom ressource	Volume de la retenue (m³)	Hors Etiage 2019-2020*		
				Debit Autorisé (m³/h)	Volume Autorisé (m³)	Surface Autorisée (ha)
Adour Amont	Nappe d'accompagnement	<b>Nappe alluviale de l'Adour hors Isochrone</b>			5300	2,65

points associés

N° PPT	Dpt	Commune	Lieu dit	Cadastre	Dispositif de mesure
	65	AURENSAN		D136	WAO123746

**Merci de vérifier les informations ci-dessus. Si des informations s'avèrent erronées, veuillez en informer IRRIGADOUR par retour courrier ou par mél : [accueil@irrigadour.fr](mailto:accueil@irrigadour.fr)**

\*Période hors étiage différente suivant le périmètre élémentaire (PE) : du 01/11 au 30/04 pour les PE 3-140-141-148-149-150-151-152-155 ; pour les autres 01/11 au 31/05

## AUTORISATIONS DE PRELEVEMENTS AU TITRE DE LA LOI SUR L'EAU CAMPAGNE D'IRRIGATION HORS ETIAGE 2019-2020

Société ou nom : EARL MESPLET	Adresse : 561 CHEMIN DE MESPLET	N° Siret : 51006534500017
Nom du gérant : DUBOURG CAMILLE		N° CACG : 0
Téléphone : 0558442048	CP et Commune : 40250 SOUPROSSE	N° redevable AEAG : 40309450B
Portable : 0687756806	Mail : laurentdubourg@orange.fr	

				<b>Hors Etiage 2019-2020*</b>		
Périmètre Élémentaire (PE)	Type de ressource	Nom ressource	Volume de la retenue (m³)	Débit Autorisé (m³/h)	Volume Autorisé (m³)	Surface Autorisée (ha)
Louts	Cours d'eau	<b>Rivière CALANQUE</b>			15800	9

points associés

N° PPT	Dpt	Commune	Lieu dit	Cadastré	Dispositif de mesure
34973	40	CAUPENNE	LANJUZAN	ZD54	Inutile

**Merci de vérifier les informations ci-dessus. Si des informations s'avèrent erronées, veuillez en informer IRRIGADOUR par retour courrier ou par mél : [accueil@irrigadour.fr](mailto:accueil@irrigadour.fr)**

\*Période hors étiage différente suivant le périmètre élémentaire (PE) : du 01/11 au 30/04 pour les PE 3-140-141-148-149-150-151-152-155 ; pour les autres 01/11 au 31/05

## AUTORISATIONS DE PRELEVEMENTS AU TITRE DE LA LOI SUR L'EAU CAMPAGNE D'IRRIGATION HORS ETIAGE 2019-2020

Société ou nom : EARL GARESTE	Adresse : 950 CHEMIN DE MONTPELLIER	N° Siret : 51072665600018
Nom du gérant : GARESTE JEAN PIERRE		N° CACG : 0
Téléphone : 0558980014	CP et Commune : 40290 ESTIBEAUX	N° redevable AEAG :
Portable : 0674380876	Mail : garestejp_muriel@hotmail.fr	

Périmètre Élémentaire (PE)	Type de ressource	Nom ressource	Volume de la retenue (m³)	Hors Etiage 2019-2020*		
				Debit Autorisé (m³/h)	Volume Autorisé (m³)	Surface Autorisée (ha)
Luys	Cours d'eau	<b>Rivière Arrigan du Gert</b>		45	14000	

points associés

N° PPT	Dpt	Commune	Lieu dit	Cadastre	Dispositif de mesure
12251	40	ESTIBEAUX	LATEOULERE	ZH30	01332401

Périmètre Élémentaire (PE)	Type de ressource	Nom ressource	Volume de la retenue (m³)	Hors Etiage 2019-2020*		
				Debit Autorisé (m³/h)	Volume Autorisé (m³)	Surface Autorisée (ha)
Luys	Retenue déconnectée	<b>Reservoir ARROUSTAIGN (7000 m³)</b>		45	7000	

points associés

N° PPT	Dpt	Commune	Lieu dit	Cadastre	Dispositif de mesure
32059	40	ESTIBEAUX	ARROUSTAIGN	G401	01332401

Périmètre Élémentaire (PE)	Type de ressource	Nom ressource	Volume de la retenue (m³)	Hors Etiage 2019-2020*		
				Debit Autorisé (m³/h)	Volume Autorisé (m³)	Surface Autorisée (ha)

**Merci de vérifier les informations ci-dessus. Si des informations s'avèrent erronées, veuillez en informer IRRIGADOUR par retour courrier ou par mél : [accueil@irrigadour.fr](mailto:accueil@irrigadour.fr)**

## AUTORISATIONS DE PRELEVEMENTS AU TITRE DE LA LOI SUR L'EAU CAMPAGNE D'IRRIGATION HORS ETIAGE 2019-2020

Périmètre Élémentaire (PE)	Type de ressource	Nom ressource	Volume de la retenue (m³)	Hors Etiage 2019-2020*		
				Debit Autorisé (m³/h)	Volume Autorisé (m³)	Surface Autorisée (ha)
Luys	Cours d'eau	<b>Ruisseau affluent du Grand Arrigan Q3431030</b>			7000	7

points associés

N° PPT	Dpt	Commune	Lieu dit	Cadastre	Dispositif de mesure
36183	40	ESTIBEAUX	ARROUSTAIGN	G376	Inutile

Périmètre Élémentaire (PE)	Type de ressource	Nom ressource	Volume de la retenue (m³)	Hors Etiage 2019-2020*		
				Debit Autorisé (m³/h)	Volume Autorisé (m³)	Surface Autorisée (ha)
Luys	Retenue déconnectée	<b>Reservoir BEHUS (14000 m³)</b>		45	7500	

points associés

N° PPT	Dpt	Commune	Lieu dit	Cadastre	Dispositif de mesure
36184	40	ESTIBEAUX	BEHUS	G690	01332401

Périmètre Élémentaire (PE)	Type de ressource	Nom ressource	Volume de la retenue (m³)	Hors Etiage 2019-2020*		
				Debit Autorisé (m³/h)	Volume Autorisé (m³)	Surface Autorisée (ha)
Luys	Cours d'eau	<b>Ruisseau affluent du Grand Arrigan Q3431030</b>			14000	7,5

points associés

N° PPT	Dpt	Commune	Lieu dit	Cadastre	Dispositif de mesure
36185	40	ESTIBEAUX	BEHUS	G641	Inutile

**Merci de vérifier les informations ci-dessus. Si des informations s'avèrent erronées, veuillez en informer IRRIGADOUR par retour courrier ou par mél : [accueil@irrigadour.fr](mailto:accueil@irrigadour.fr)**

## AUTORISATIONS DE PRELEVEMENTS AU TITRE DE LA LOI SUR L'EAU CAMPAGNE D'IRRIGATION HORS ETIAGE 2019-2020

Société ou nom : EARL CABE	Adresse : 322 ROUTE DE GOURGUES	N° Siret : 51202424100014
Nom du gérant : CABE AURELIEN		N° CACG :
Téléphone : 0	CP et Commune : 40190 SAINT-CRICQ-VILLENEUVE	N° redevable AEAG : 40331005A
Portable : 0681415961	Mail : bruno.cabe@wanadoo.fr	

Périmètre Élémentaire (PE)	Type de ressource	Nom ressource	Volume de la retenue (m³)	Hors Etiage 2019-2020*		
				Debit Autorisé (m³/h)	Volume Autorisé (m³)	Surface Autorisée (ha)
Midour Amont	Source	<b>RUISSELLEMENT</b>			50345	28,3

points associés

N° PPT	Dpt	Commune	Lieu dit	Cadastre	Dispositif de mesure
37882	40	MONTEGUT	BORDEVIELLE	B99	Inutile

**Merci de vérifier les informations ci-dessus. Si des informations s'avèrent erronées, veuillez en informer IRRIGADOUR par retour courrier ou par mél : [accueil@irrigadour.fr](mailto:accueil@irrigadour.fr)**

\*Période hors étiage différente suivant le périmètre élémentaire (PE) : du 01/11 au 30/04 pour les PE 3-140-141-148-149-150-151-152-155 ; pour les autres 01/11 au 31/05

## AUTORISATIONS DE PRELEVEMENTS AU TITRE DE LA LOI SUR L'EAU CAMPAGNE D'IRRIGATION HORS ETIAGE 2019-2020

Société ou nom : EARL LA PUCE	Adresse : QUARTIER BELLEGARDE - BOUHEBEN	N° Siret : 51291844200017	
Nom du gérant : LAFOURCADE SYLVIE		N° CACG : 0	
Téléphone : 0558793969	CP et Commune : 40700 HAGETMAU	N° redevable AEAG : 40054406B	
Portable : 0608219436	Mail : sylviafourcade40@orange.fr		

Périmètre Élémentaire (PE)	Type de ressource	Nom ressource	Volume de la retenue (m³)	Hors Etiage 2019-2020*		
				Debit Autorisé (m³/h)	Volume Autorisé (m³)	Surface Autorisée (ha)
Luys	Source	<b>SOURCE ET RUISSELLEMENT</b>			17000	12,51

points associés

N° PPT	Dpt	Commune	Lieu dit	Cadastre	Dispositif de mesure
35585	40	BRASSEPOUY	LABAT	WC36	Inutile

**Merci de vérifier les informations ci-dessus. Si des informations s'avèrent erronées, veuillez en informer IRRIGADOUR par retour courrier ou par mél : [accueil@irrigadour.fr](mailto:accueil@irrigadour.fr)**



## AUTORISATIONS DE PRELEVEMENTS AU TITRE DE LA LOI SUR L'EAU CAMPAGNE D'IRRIGATION HORS ETIAGE 2019-2020

Société ou nom : GUIBOUT THOMAS	Adresse : 1985 ROUTE DE L'HIPPODROME	N° Siret : 51321949300022
Nom du gérant : GUIBOUT THOMAS		N° CACG : 0
Téléphone : 0	CP et Commune : 40990 HERM	N° redevable AEAG :
Portable : 0782542445	Mail : kriszto@wanadoo.fr	

Périmètre Élémentaire (PE)	Type de ressource	Nom ressource	Volume de la retenue (m³)	Hors Etiage 2019-2020*		
				Debit Autorisé (m³/h)	Volume Autorisé (m³)	Surface Autorisée (ha)
St Vincent-Gaves	Nappe d'accompagnement	<b>NAPPE DU MIO-PLIO-QUATERNAIRE</b>		15	1000	

points associés

N° PPT	Dpt	Commune	Lieu dit	Cadastre	Dispositif de mesure
41571	40	HERM	CANDALE	D216	1236488-15

**Merci de vérifier les informations ci-dessus. Si des informations s'avèrent erronées, veuillez en informer IRRIGADOUR par retour courrier ou par mél : [accueil@irrigadour.fr](mailto:accueil@irrigadour.fr)**

\*Période hors étiage différente suivant le périmètre élémentaire (PE) : du 01/11 au 30/04 pour les PE 3-140-141-148-149-150-151-152-155 ; pour les autres 01/11 au 31/05

## AUTORISATIONS DE PRELEVEMENTS AU TITRE DE LA LOI SUR L'EAU CAMPAGNE D'IRRIGATION HORS ETIAGE 2019-2020

Société ou nom : EARL CAZALOUS	Adresse : 100 CH. DE CAZALOUS	N° Siret : 51369764900012
Nom du gérant : CASSAGNERE Jean-Christophe		N° CACG : 0
Téléphone : 0559819080	CP et Commune : 64460 CASTEIDE-DOAT	N° redevable AEAG :
Portable : 0616545927	Mail : cassagnere.christophe@orange.fr	

Périmètre Élémentaire (PE)	Type de ressource	Nom ressource	Volume de la retenue (m³)	Hors Etiage 2019-2020*		
				Debit Autorisé (m³/h)	Volume Autorisé (m³)	Surface Autorisée (ha)
Adour Amont	Cours d'eau	<b>LYS REALIMENTE ASA DE LA VALLEE DU LYS</b>		50	7920	

points associés

N° PPT	Dpt	Commune	Lieu dit	Cadastre	Dispositif de mesure
	64	MONTANER			2299270 99

Périmètre Élémentaire (PE)	Type de ressource	Nom ressource	Volume de la retenue (m³)	Hors Etiage 2019-2020*		
				Debit Autorisé (m³/h)	Volume Autorisé (m³)	Surface Autorisée (ha)
Adour Amont	Retenue déconnectée	<b>RETENUES COLLINAIRES ADOUR AMONT</b>		50	6000	

points associés

N° PPT	Dpt	Commune	Lieu dit	Cadastre	Dispositif de mesure
	64	CASTEIDE-DOAT			1446003007

Périmètre Élémentaire (PE)	Type de ressource	Nom ressource	Volume de la retenue (m³)	Hors Etiage 2019-2020*		
				Debit Autorisé (m³/h)	Volume Autorisé (m³)	Surface Autorisée (ha)

**Merci de vérifier les informations ci-dessus. Si des informations s'avèrent erronées, veuillez en informer IRRIGADOUR par retour courrier ou par mél : [accueil@irrigadour.fr](mailto:accueil@irrigadour.fr)**

## AUTORISATIONS DE PRELEVEMENTS AU TITRE DE LA LOI SUR L'EAU CAMPAGNE D'IRRIGATION HORS ETIAGE 2019-2020

Périmètre Élémentaire (PE)	Type de ressource	Nom ressource	Volume de la retenue (m³)	Hors Etiage 2019-2020*		
				Debit Autorisé (m³/h)	Volume Autorisé (m³)	Surface Autorisée (ha)
Adour Amont	Cours d'eau	<b>Canal gere par l'ASA de la GRANDE PRAIRIE</b>			5643	

points associés

N° PPT	Dpt	Commune	Lieu dit	Cadastre	Dispositif de mesure
	65	VIC-EN-BIGORRE		BT80	CHARTE

Périmètre Élémentaire (PE)	Type de ressource	Nom ressource	Volume de la retenue (m³)	Hors Etiage 2019-2020*		
				Debit Autorisé (m³/h)	Volume Autorisé (m³)	Surface Autorisée (ha)
Adour Amont	Cours d'eau	<b>LYS REALIMENTE ASA DE LA VALLEE DU LYS</b>		50	14016	

points associés

N° PPT	Dpt	Commune	Lieu dit	Cadastre	Dispositif de mesure
	65	VIC-EN-BIGORRE		BP25	1346002483
	65	SAINT-LEZER		A34	1446003002
	65	SANOUS		A228	1446003002
	65	VIC-EN-BIGORRE		BN1	1346002483

Périmètre Élémentaire (PE)	Type de ressource	Nom ressource	Volume de la retenue (m³)	Hors Etiage 2019-2020*		
				Debit Autorisé (m³/h)	Volume Autorisé (m³)	Surface Autorisée (ha)

**Merci de vérifier les informations ci-dessus. Si des informations s'avèrent erronées, veuillez en informer IRRIGADOUR par retour courrier ou par mél : [accueil@irrigadour.fr](mailto:accueil@irrigadour.fr)**

## AUTORISATIONS DE PRELEVEMENTS AU TITRE DE LA LOI SUR L'EAU CAMPAGNE D'IRRIGATION HORS ETIAGE 2019-2020

Périmètre Élémentaire (PE)	Type de ressource	Nom ressource	Volume de la retenue (m³)	Hors Etiage 2019-2020*		
				Debit Autorisé (m³/h)	Volume Autorisé (m³)	Surface Autorisée (ha)
Adour Amont	Nappe d'accompagnement	<b>Nappe alluviale de l'Adour Isochrone 90</b>		50	3900	

points associés

N° PPT	Dpt	Commune	Lieu dit	Cadastre	Dispositif de mesure
	65	CAIXON		C300	1446003002

**Merci de vérifier les informations ci-dessus. Si des informations s'avèrent erronées, veuillez en informer IRRIGADOUR par retour courrier ou par mél : [accueil@irrigadour.fr](mailto:accueil@irrigadour.fr)**

## AUTORISATIONS DE PRELEVEMENTS AU TITRE DE LA LOI SUR L'EAU CAMPAGNE D'IRRIGATION HORS ETIAGE 2019-2020

Société ou nom : SARL PEPINIERES DU LUY	Adresse : 297 ROUTE DE GARROSSE	N° Siret : 51413983100010
Nom du gérant : ROQUES DAVID		N° CACG : 0
Téléphone : 0558896361	CP et Commune : 40260 LESPERON	N° redevable AEAG : 40125403B
Portable : 0682590468	Mail : castaings-c@wanadoo.fr	

Périmètre Élémentaire (PE)	Type de ressource	Nom ressource	Volume de la retenue (m³)	Hors Etiage 2019-2020*		
				Debit Autorisé (m³/h)	Volume Autorisé (m³)	Surface Autorisée (ha)
Luys	Cours d'eau	<b>Rivière Bassecq</b>		40	4000	

points associés

N° PPT	Dpt	Commune	Lieu dit	Cadastre	Dispositif de mesure
12416	40	HEUGAS	SAUBU	B1152	A declarer

Périmètre Élémentaire (PE)	Type de ressource	Nom ressource	Volume de la retenue (m³)	Hors Etiage 2019-2020*		
				Debit Autorisé (m³/h)	Volume Autorisé (m³)	Surface Autorisée (ha)
Luys	Cours d'eau	<b>Rivière Luys reunis</b>		40	1000	

points associés

N° PPT	Dpt	Commune	Lieu dit	Cadastre	Dispositif de mesure
41816	40	TERCIS-LES-BAINS	COUSTACE	AE65	E03ZF4773378

**Merci de vérifier les informations ci-dessus. Si des informations s'avèrent erronées, veuillez en informer IRRIGADOUR par retour courrier ou par mél : [accueil@irrigadour.fr](mailto:accueil@irrigadour.fr)**

## AUTORISATIONS DE PRELEVEMENTS AU TITRE DE LA LOI SUR L'EAU CAMPAGNE D'IRRIGATION HORS ETIAGE 2019-2020

Société ou nom : EARL DU ROY	Adresse : Au Ruy	N° Siret : 51805788000016	
Nom du gérant : ROMA Jean Michel		N° CACG : 0	
Téléphone : 0562089689	CP et Commune : 32460 LE HOUGA	N° redevable AEAG : 32155416B	
Portable : 0684285479	Mail : jean-michel.roma@orange.fr		

Périmètre Élémentaire (PE)	Type de ressource	Nom ressource	Volume de la retenue (m³)	Hors Etiage 2019-2020*		
				Debit Autorisé (m³/h)	Volume Autorisé (m³)	Surface Autorisée (ha)
Aire Aval-Audon	Nappe d'accompagnement	<b>Aire Aval-Audon Nappe d'accompagnement</b>		10	33000	40

points associés

N° PPT	Dpt	Commune	Lieu dit	Cadastre	Dispositif de mesure
	32	LE HOUGA	ROY		WA01331731

**Merci de vérifier les informations ci-dessus. Si des informations s'avèrent erronées, veuillez en informer IRRIGADOUR par retour courrier ou par mél : [accueil@irrigadour.fr](mailto:accueil@irrigadour.fr)**

## AUTORISATIONS DE PRELEVEMENTS AU TITRE DE LA LOI SUR L'EAU CAMPAGNE D'IRRIGATION HORS ETIAGE 2019-2020

Société ou nom : SCEA BOUYRIE ET FILS	Adresse : 214 ROUTE DES PYRENNES	N° Siret : 51809232500019
Nom du gérant : BOUYRIE JULIEN		N° CACG : 0
Téléphone : 0558741591	CP et Commune : 40180 NARROSSE	N° redevable AEAG : 40202411B
Portable : 0628181353	Mail : julien.bouyrie@orange.fr	

Périmètre Élémentaire (PE)	Type de ressource	Nom ressource	Volume de la retenue (m³)	Hors Etiage 2019-2020*		
				Debit Autorisé (m³/h)	Volume Autorisé (m³)	Surface Autorisée (ha)
Luys	Cours d'eau	<b>Ruisseau affluent du Luy Q3461010</b>			900	0,72

points associés

N° PPT	Dpt	Commune	Lieu dit	Cadastre	Dispositif de mesure
38963	40	NARROSSE	PERBROUSSET	AW9	Inutile

Périmètre Élémentaire (PE)	Type de ressource	Nom ressource	Volume de la retenue (m³)	Hors Etiage 2019-2020*		
				Debit Autorisé (m³/h)	Volume Autorisé (m³)	Surface Autorisée (ha)
St Vincent-Gaves	Source	<b>SOURCE ET RUISSELLEMENT</b>			120	0,8

points associés

N° PPT	Dpt	Commune	Lieu dit	Cadastre	Dispositif de mesure
41422	40	NARROSSE	LACROUZADE	AK34	Inutile

**Merci de vérifier les informations ci-dessus. Si des informations s'avèrent erronées, veuillez en informer IRRIGADOUR par retour courrier ou par mél : [accueil@irrigadour.fr](mailto:accueil@irrigadour.fr)**

## AUTORISATIONS DE PRELEVEMENTS AU TITRE DE LA LOI SUR L'EAU CAMPAGNE D'IRRIGATION HORS ETIAGE 2019-2020

Société ou nom : GAEC DE MENAOUDE	Adresse : 130 CHEMIN DE MENAOUDE	N° Siret : 51880036200015
Nom du gérant : NAURIS BENJAMIN		N° CACG : 0
Téléphone : 0	CP et Commune : 40250 LAHOSSÉ	N° redevable AEAG :
Portable : 0689162057	Mail : ferme-menaoude@orange.fr	

Périmètre Élémentaire (PE)	Type de ressource	Nom ressource	Volume de la retenue (m³)	Hors Etiage 2019-2020*		
				Debit Autorisé (m³/h)	Volume Autorisé (m³)	Surface Autorisée (ha)
Louts	Source	<b>RUISSELLEMENT</b>			25000	15,19

points associés

N° PPT	Dpt	Commune	Lieu dit	Cadastre	Dispositif de mesure
42803	40	LAHOSSÉ	LACABANNE	A237	Inutile

Périmètre Élémentaire (PE)	Type de ressource	Nom ressource	Volume de la retenue (m³)	Hors Etiage 2019-2020*		
				Debit Autorisé (m³/h)	Volume Autorisé (m³)	Surface Autorisée (ha)
Louts	Cours d'eau	<b>Ruisseau de PEDELABIGNE</b>		40	28000	17

points associés

N° PPT	Dpt	Commune	Lieu dit	Cadastre	Dispositif de mesure
42804	40	NOUSSE	LAHOSSÉ		14049281

**Merci de vérifier les informations ci-dessus. Si des informations s'avèrent erronées, veuillez en informer IRRIGADOUR par retour courrier ou par mél : [accueil@irrigadour.fr](mailto:accueil@irrigadour.fr)**



## AUTORISATIONS DE PRELEVEMENTS AU TITRE DE LA LOI SUR L'EAU CAMPAGNE D'IRRIGATION HORS ETIAGE 2019-2020

Société ou nom : SCEA DE MAMOURETTE	Adresse : 2021 ROUTE LAGLORIEUSE	N° Siret : 51899976800014	
Nom du gérant : DUCAM DANIEL		N° CACG : 0	
Téléphone : 0558033188	CP et Commune : 40190 PUJO-LE-PLAN	N° redevable AEAG : 40238409B	
Portable : 0677661833	Mail : daniel.ducam@orange.fr		

Périmètre Élémentaire (PE)	Type de ressource	Nom ressource	Volume de la retenue (m³)	Hors Etiage 2019-2020*		
				Debit Autorisé (m³/h)	Volume Autorisé (m³)	Surface Autorisée (ha)
Midour Aval	Cours d'eau	<b>Ruisseau affluent Ludon Q2181000</b>			22500	18

points associés

N° PPT	Dpt	Commune	Lieu dit	Cadastre	Dispositif de mesure
33343	40	PUJO-LE-PLAN	LUBATAS	F352	Inutile

**Merci de vérifier les informations ci-dessus. Si des informations s'avèrent erronées, veuillez en informer IRRIGADOUR par retour courrier ou par mél : [accueil@irrigadour.fr](mailto:accueil@irrigadour.fr)**

## AUTORISATIONS DE PRELEVEMENTS AU TITRE DE LA LOI SUR L'EAU CAMPAGNE D'IRRIGATION HORS ETIAGE 2019-2020

Société ou nom : CLAVIERIE STEPHANE	Adresse : MAISON LES ACACIAS	N° Siret : 51935728900015
Nom du gérant : CLAVIERIE STEPHANE		N° CACG : 0
Téléphone : 0	CP et Commune : 40390 SAINTE-MARIE-DE-GOSSE	N° redevable AEAG :
Portable : 0660628222	Mail : 0	

Périmètre Élémentaire (PE)	Type de ressource	Nom ressource	Volume de la retenue (m³)	Hors Etiage 2019-2020*		
				Debit Autorisé (m³/h)	Volume Autorisé (m³)	Surface Autorisée (ha)
St Vincent-Gaves	Cours d'eau	<b>Riviere Adour</b>		30	7200	

points associés

N° PPT	Dpt	Commune	Lieu dit	Cadastre	Dispositif de mesure
13276	40	SAINTE-MARIE-DE-GOSSE	HORGAVE	E138	WA102A183

**Merci de vérifier les informations ci-dessus. Si des informations s'avèrent erronées, veuillez en informer IRRIGADOUR par retour courrier ou par mél : [accueil@irrigadour.fr](mailto:accueil@irrigadour.fr)**

## AUTORISATIONS DE PRELEVEMENTS AU TITRE DE LA LOI SUR L'EAU CAMPAGNE D'IRRIGATION HORS ETIAGE 2019-2020

Société ou nom : TASTET CYRIL	Adresse : 878 CHEMIN DE SARRANSOT	N° Siret : 51941654900011	
Nom du gérant : TASTET CYRIL		N° CACG : 0	
Téléphone : 0558442401	CP et Commune : 40250 SOUPROSSE	N° redevable AEAG : 40313425C	
Portable : 0633138100	Mail : cyrilpedenin40@hotmail.fr		

Périmètre Élémentaire (PE)	Type de ressource	Nom ressource	Volume de la retenue (m³)	Hors Etiage 2019-2020*		
				Debit Autorisé (m³/h)	Volume Autorisé (m³)	Surface Autorisée (ha)
Aire Aval-Audon	Source	<b>SOURCE ET RUISSELLEMENT</b>			5000	0,7

points associés

N° PPT	Dpt	Commune	Lieu dit	Cadastre	Dispositif de mesure
32782	40	TARTAS	LADARRIGUE	E31	Inutile

Périmètre Élémentaire (PE)	Type de ressource	Nom ressource	Volume de la retenue (m³)	Hors Etiage 2019-2020*		
				Debit Autorisé (m³/h)	Volume Autorisé (m³)	Surface Autorisée (ha)
Aire Aval-Audon	Source	<b>SOURCE ET RUISSELLEMENT</b>			10000	5,56

points associés

N° PPT	Dpt	Commune	Lieu dit	Cadastre	Dispositif de mesure
37704	40	SOUPROSSE	BON AIR		Inutile

**Merci de vérifier les informations ci-dessus. Si des informations s'avèrent erronées, veuillez en informer IRRIGADOUR par retour courrier ou par mél : [accueil@irrigadour.fr](mailto:accueil@irrigadour.fr)**

## AUTORISATIONS DE PRELEVEMENTS AU TITRE DE LA LOI SUR L'EAU CAMPAGNE D'IRRIGATION HORS ETIAGE 2019-2020

Société ou nom : EARL MANIORT	Adresse : 326 MOULIN D'IBARTHE	N° Siret : 51948912400015	
Nom du gérant : LAVIELLE PIERRE		N° CACG : 0	
Téléphone : 0558982891	CP et Commune : 40350 POUILLON	N° redevable AEAG : 40233410C	
Portable : 0626243812	Mail : maniort326@gmail.com		

Périmètre Élémentaire (PE)	Type de ressource	Nom ressource	Volume de la retenue (m³)	Hors Etiage 2019-2020*		
				Debit Autorisé (m³/h)	Volume Autorisé (m³)	Surface Autorisée (ha)
Luys	Cours d'eau	<b>Riviere Arrigan Grand</b>		80	7530	

points associés

N° PPT	Dpt	Commune	Lieu dit	Cadastre	Dispositif de mesure
1298240		POUILLON	LAHOUILLADE	E15	01WZJ65290

Périmètre Élémentaire (PE)	Type de ressource	Nom ressource	Volume de la retenue (m³)	Hors Etiage 2019-2020*		
				Debit Autorisé (m³/h)	Volume Autorisé (m³)	Surface Autorisée (ha)
Luys	Source	<b>SOURCE ET RUISSELLEMENT</b>			150004	

points associés

N° PPT	Dpt	Commune	Lieu dit	Cadastre	Dispositif de mesure
3578840		TILH	LES TARRES	G88	Inutile

**Merci de vérifier les informations ci-dessus. Si des informations s'avèrent erronées, veuillez en informer IRRIGADOUR par retour courrier ou par mél : [accueil@irrigadour.fr](mailto:accueil@irrigadour.fr)**

## AUTORISATIONS DE PRELEVEMENTS AU TITRE DE LA LOI SUR L'EAU CAMPAGNE D'IRRIGATION HORS ETIAGE 2019-2020

Société ou nom : EARL L'ARRIBERE	Adresse : 136 ROUTE DU HAUT DE BOSCOQ L'ARRIBERE	N° Siret : 51985301400016	
Nom du gérant : BETBEDER LAURENT		N° CACG : 0	
Téléphone : 0558777148	CP et Commune : 40230 JOSSE	N° redevable AEAG : 40129008A	
Portable : 0687359289	Mail : betbeder.laurent0777@orange.fr		

Périmètre Élémentaire (PE)	Type de ressource	Nom ressource	Volume de la retenue (m³)	Hors Etiage 2019-2020*		
				Debit Autorisé (m³/h)	Volume Autorisé (m³)	Surface Autorisée (ha)
St Vincent-Gaves	Retenue déconnectée	<b>Reservoir L'ARRIBERE (2000 m³)</b>		40		

points associés

N° PPT	Dpt	Commune	Lieu dit	Cadastre	Dispositif de mesure
41388	40	JOSSE	L'ARRIBERE	B109	WA102A130

Périmètre Élémentaire (PE)	Type de ressource	Nom ressource	Volume de la retenue (m³)	Hors Etiage 2019-2020*		
				Debit Autorisé (m³/h)	Volume Autorisé (m³)	Surface Autorisée (ha)
St Vincent-Gaves	Source	<b>SOURCE ET RUISSELLEMENT</b>			6000	1

points associés

N° PPT	Dpt	Commune	Lieu dit	Cadastre	Dispositif de mesure
41389	40	JOSSE	L'ARRIBERE	B109	Inutile

**Merci de vérifier les informations ci-dessus. Si des informations s'avèrent erronées, veuillez en informer IRRIGADOUR par retour courrier ou par mél : [accueil@irrigadour.fr](mailto:accueil@irrigadour.fr)**

## AUTORISATIONS DE PRELEVEMENTS AU TITRE DE LA LOI SUR L'EAU CAMPAGNE D'IRRIGATION HORS ETIAGE 2019-2020

Société ou nom : SAINT ORENS JEAN-LUC	Adresse : BIBEN	N° Siret : 52013192100014	
Nom du gérant : SAINT ORENS JEAN-LUC		N° CACG : 0	
Téléphone : 0	CP et Commune : 40400 CARCARES-SAINTE-CROIX	N° redevable AEAG : 40099400C	
Portable : 0672758041	Mail : jean-lucsaint-orens@orange.fr		

Périmètre Élémentaire (PE)	Type de ressource	Nom ressource	Volume de la retenue (m³)	Hors Etiage 2019-2020*		
				Debit Autorisé (m³/h)	Volume Autorisé (m³)	Surface Autorisée (ha)
Aire Aval-Audon	Source	<b>SOURCE ET RUISSELLEMENT</b>			4000	4

points associés

N° PPT	Dpt	Commune	Lieu dit	Cadastre	Dispositif de mesure
32951	40	FARGUES	GACHOT	A186	Inutile

Périmètre Élémentaire (PE)	Type de ressource	Nom ressource	Volume de la retenue (m³)	Hors Etiage 2019-2020*		
				Debit Autorisé (m³/h)	Volume Autorisé (m³)	Surface Autorisée (ha)
Aire Aval-Audon	Source	<b>SOURCE ET RUISSELLEMENT</b>			5000	5

points associés

N° PPT	Dpt	Commune	Lieu dit	Cadastre	Dispositif de mesure
36999	40	FARGUES	GACHOT	A102	Inutile

**Merci de vérifier les informations ci-dessus. Si des informations s'avèrent erronées, veuillez en informer IRRIGADOUR par retour courrier ou par mél : [accueil@irrigadour.fr](mailto:accueil@irrigadour.fr)**

## AUTORISATIONS DE PRELEVEMENTS AU TITRE DE LA LOI SUR L'EAU CAMPAGNE D'IRRIGATION HORS ETIAGE 2019-2020

Société ou nom : EARL DU MOURELAT	Adresse : Village	N° Siret : 52043856500019
Nom du gérant : TARTAS Mathieu		N° CACG :
Téléphone : 0562089428	CP et Commune : 32240 MORMES	N° redevable AEAG : 32291401B
Portable : 0642630944	Mail : max.tartas@orange.fr	

Périmètre Élémentaire (PE)	Type de ressource	Nom ressource	Volume de la retenue (m³)	Hors Etiage 2019-2020*		
				Debit Autorisé (m³/h)	Volume Autorisé (m³)	Surface Autorisée (ha)
Midour Amont	Cours d'eau	<b>MIDOUR AMONT REALIMENTE</b>		43	5000	

points associés

N° PPT	Dpt	Commune	Lieu dit	Cadastre	Dispositif de mesure
	32	MAUPAS			16ACI103747

Périmètre Élémentaire (PE)	Type de ressource	Nom ressource	Volume de la retenue (m³)	Hors Etiage 2019-2020*		
				Debit Autorisé (m³/h)	Volume Autorisé (m³)	Surface Autorisée (ha)
Midour Amont	Cours d'eau	<b>Le Midour et ses affluents (Midour Amont)</b>		20	8000	

points associés

N° PPT	Dpt	Commune	Lieu dit	Cadastre	Dispositif de mesure
	32	MORMES			01WZI 17936

**Merci de vérifier les informations ci-dessus. Si des informations s'avèrent erronées, veuillez en informer IRRIGADOUR par retour courrier ou par mél : [accueil@irrigadour.fr](mailto:accueil@irrigadour.fr)**

\*Période hors étiage différente suivant le périmètre élémentaire (PE) : du 01/11 au 30/04 pour les PE 3-140-141-148-149-150-151-152-155 ; pour les autres 01/11 au 31/05

## AUTORISATIONS DE PRELEVEMENTS AU TITRE DE LA LOI SUR L'EAU CAMPAGNE D'IRRIGATION HORS ETIAGE 2019-2020

Société ou nom : SARL LE GRAND CASTAINGT	Adresse : 437 ROUTE DE CANDRESSE	N° Siret : 52183571000018	
Nom du gérant : DAILHAT DOMINIQUE		N° CACG : 0	
Téléphone : 0558740993	CP et Commune : 40180 YZOSSE	N° redevable AEAG : 40334412B	
Portable : 0670558288	Mail : legrandcastaingt@orange.fr		

Périmètre Élémentaire (PE)	Type de ressource	Nom ressource	Volume de la retenue (m³)	Hors Etiage 2019-2020*		
				Debit Autorisé (m³/h)	Volume Autorisé (m³)	Surface Autorisée (ha)
St Vincent-Gaves	Cours d'eau	<b>Ruisseau MOURELLES Q3121060</b>		6	4000	

points associés

N° PPT	Dpt	Commune	Lieu dit	Cadastre	Dispositif de mesure
32608	40	YZOSSE	GRAND CASTAING	A97	99WZM73871

Périmètre Élémentaire (PE)	Type de ressource	Nom ressource	Volume de la retenue (m³)	Hors Etiage 2019-2020*		
				Debit Autorisé (m³/h)	Volume Autorisé (m³)	Surface Autorisée (ha)
Luys	Nappe d'accompagnement	<b>NAPPE ALLUVIALE DES TERRASSES ANCIENNES</b>		6	2000	

points associés

N° PPT	Dpt	Commune	Lieu dit	Cadastre	Dispositif de mesure
41672	40	MIMBASTE	CONSTANTINE	B123	1074232-11

**Merci de vérifier les informations ci-dessus. Si des informations s'avèrent erronées, veuillez en informer IRRIGADOUR par retour courrier ou par mél : [accueil@irrigadour.fr](mailto:accueil@irrigadour.fr)**



## AUTORISATIONS DE PRELEVEMENTS AU TITRE DE LA LOI SUR L'EAU CAMPAGNE D'IRRIGATION HORS ETIAGE 2019-2020

Société ou nom : MALLET MATHIEU	Adresse : 2085 ROUTE DE LA PLAINE	N° Siret : 52229164000012	
Nom du gérant : MALLET MATHIEU		N° CACG : 0	
Téléphone : 0558710159	CP et Commune : 40280 BENQUET	N° redevable AEAG : 40037005A	
Portable : 0614368574	Mail : mathieu4032@hotmail.fr		

Périmètre Élémentaire (PE)	Type de ressource	Nom ressource	Volume de la retenue (m³)	Hors Etiage 2019-2020*		
				Débit Autorisé (m³/h)	Volume Autorisé (m³)	Surface Autorisée (ha)
Aire Aval-Audon	Source	<b>SOURCE ET RUISSELLEMENT</b>			10500	7

points associés

N° PPT	Dpt	Commune	Lieu dit	Cadastré	Dispositif de mesure
32753	40	BENQUET	SAINT-CHRISTAU	M481	Inutile

**Merci de vérifier les informations ci-dessus. Si des informations s'avèrent erronées, veuillez en informer IRRIGADOUR par retour courrier ou par mél : [accueil@irrigadour.fr](mailto:accueil@irrigadour.fr)**

\*Période hors étiage différente suivant le périmètre élémentaire (PE) : du 01/11 au 30/04 pour les PE 3-140-141-148-149-150-151-152-155 ; pour les autres 01/11 au 31/05

## AUTORISATIONS DE PRELEVEMENTS AU TITRE DE LA LOI SUR L'EAU CAMPAGNE D'IRRIGATION HORS ETIAGE 2019-2020

Société ou nom : CHIEZE DENIS	Adresse : 106 RUE DARRE LAVIELLE	N° Siret : 52391493500011	
Nom du gérant : CHIEZE DENIS		N° CACG : 0	
Téléphone : 0558736903	CP et Commune : 40300 SORDE-L'ABBAYE	N° redevable AEAG :	
Portable : 0666743919	Mail : christiane.chieze@free.fr		

Périmètre Élémentaire (PE)	Type de ressource	Nom ressource	Volume de la retenue (m³)	Hors Etiage 2019-2020*		
				Debit Autorisé (m³/h)	Volume Autorisé (m³)	Surface Autorisée (ha)
Luys	Cours d'eau	<b>Rivière LAHOUZE</b>		20	3200	

points associés

N° PPT	Dpt	Commune	Lieu dit	Cadastre	Dispositif de mesure
12844	40	OSSAGES	CABE	B205	WA0123102

**Merci de vérifier les informations ci-dessus. Si des informations s'avèrent erronées, veuillez en informer IRRIGADOUR par retour courrier ou par mél : [accueil@irrigadour.fr](mailto:accueil@irrigadour.fr)**

## AUTORISATIONS DE PRELEVEMENTS AU TITRE DE LA LOI SUR L'EAU CAMPAGNE D'IRRIGATION HORS ETIAGE 2019-2020

Société ou nom : EARL DE PEYRINE	Adresse : 386 CHEMIN DE PEDEHINX	N° Siret : 52408708700010
Nom du gérant : DUTOUYA JEAN MARC		N° CACG : 0
Téléphone : 0558897189	CP et Commune : 40180 HINX	N° redevable AEAG : 40126416C
Portable : 0659158107	Mail : dutoy.jeanmarc@orange.fr	

Périmètre Élémentaire (PE)	Type de ressource	Nom ressource	Volume de la retenue (m³)	Hors Etiage 2019-2020*		
				Debit Autorisé (m³/h)	Volume Autorisé (m³)	Surface Autorisée (ha)
Luys	Source	<b>SOURCE ET RUISSELLEMENT</b>			90007	

points associés

N° PPT	Dpt	Commune	Lieu dit	Cadastre	Dispositif de mesure
35564	40	HINX	PEYRINES	E179	Inutile

Périmètre Élémentaire (PE)	Type de ressource	Nom ressource	Volume de la retenue (m³)	Hors Etiage 2019-2020*		
				Debit Autorisé (m³/h)	Volume Autorisé (m³)	Surface Autorisée (ha)
Luys	Source	<b>SOURCE ET RUISSELLEMENT</b>			1312510	

points associés

N° PPT	Dpt	Commune	Lieu dit	Cadastre	Dispositif de mesure
35565	40	HINX	PE DE HINX	E278	Inutile

**Merci de vérifier les informations ci-dessus. Si des informations s'avèrent erronées, veuillez en informer IRRIGADOUR par retour courrier ou par mél : [accueil@irrigadour.fr](mailto:accueil@irrigadour.fr)**

## AUTORISATIONS DE PRELEVEMENTS AU TITRE DE LA LOI SUR L'EAU CAMPAGNE D'IRRIGATION HORS ETIAGE 2019-2020

Société ou nom : EARL LOUS DUS PRATS	Adresse : 2322 ROUTE DE TARTAS	N° Siret : 52436219100016	
Nom du gérant : DUPRAT ALEXIS		N° CACG : 0	
Téléphone : 0558442071	CP et Commune : 40250 SOUPROSSE	N° redevable AEAG : 40309448B	
Portable : 0673001070	Mail : dupratalexis@yahoo.fr		

Périmètre Élémentaire (PE)	Type de ressource	Nom ressource	Volume de la retenue (m³)	Hors Etiage 2019-2020*		
				Debit Autorisé (m³/h)	Volume Autorisé (m³)	Surface Autorisée (ha)
Aire Aval-Audon	Cours d'eau	<b>Rivière LA TUILERIE Q1420500</b>			25000	9

points associés

N° PPT	Dpt	Commune	Lieu dit	Cadastre	Dispositif de mesure
35067	40	SOUPROSSE	SAOUSADET	B218	Inutile

**Merci de vérifier les informations ci-dessus. Si des informations s'avèrent erronées, veuillez en informer IRRIGADOUR par retour courrier ou par mél : [accueil@irrigadour.fr](mailto:accueil@irrigadour.fr)**

## AUTORISATIONS DE PRELEVEMENTS AU TITRE DE LA LOI SUR L'EAU CAMPAGNE D'IRRIGATION HORS ETIAGE 2019-2020

Société ou nom : SCEA HARAS DE PEYRE	Adresse : PEYRE	N° Siret : 52499539600016	
Nom du gérant : A renseigner A renseigner		N° CACG : 0	
Téléphone : 0667335797	CP et Commune : 40240 CREON-D'ARMAGNAC	N° redevable AEAG :	
Portable : 0650003187	Mail : <a href="mailto:equilibre.stables@gmail.com">equilibre.stables@gmail.com</a>		

Périmètre Élémentaire (PE)	Type de ressource	Nom ressource	Volume de la retenue (m³)	Hors Etiage 2019-2020*		
				Debit Autorisé (m³/h)	Volume Autorisé (m³)	Surface Autorisée (ha)
Douze Amont	Cours d'eau	<b>Ruisseau de Peyre Q2260540</b>			20000	12

points associés

N° PPT	Dpt	Commune	Lieu dit	Cadastre	Dispositif de mesure
37653	40	CREON-D'ARMAGNAC	PEYRE	C320	Inutile

**Merci de vérifier les informations ci-dessus. Si des informations s'avèrent erronées, veuillez en informer IRRIGADOUR par retour courrier ou par mél : [accueil@irrigadour.fr](mailto:accueil@irrigadour.fr)**

\*Période hors étiage différente suivant le périmètre élémentaire (PE) : du 01/11 au 30/04 pour les PE 3-140-141-148-149-150-151-152-155 ; pour les autres 01/11 au 31/05

## AUTORISATIONS DE PRELEVEMENTS AU TITRE DE LA LOI SUR L'EAU CAMPAGNE D'IRRIGATION HORS ETIAGE 2019-2020

Société ou nom : EARL LABARRERE	Adresse : quillou	N° Siret : 52934010100011	
Nom du gérant : LABARRERE David		N° CACG : 0	
Téléphone : 0	CP et Commune : 32400 LABARTHETE	N° redevable AEAG : 32344412C	
Portable : 0676741171	Mail : laberreredavid@orange.fr		

Périmètre Élémentaire (PE)	Type de ressource	Nom ressource	Volume de la retenue (m³)	Hors Etiage 2019-2020*		
				Debit Autorisé (m³/h)	Volume Autorisé (m³)	Surface Autorisée (ha)
Adour Amont	Cours d'eau	<b>ADOUR CANAUX ET SES AFFLUENTS</b>		40	20000	50

points associés

N° PPT	Dpt	Commune	Lieu dit	Cadastre	Dispositif de mesure
	32	LABARTHETE	quillou		Demarche

**Merci de vérifier les informations ci-dessus. Si des informations s'avèrent erronées, veuillez en informer IRRIGADOUR par retour courrier ou par mél : [accueil@irrigadour.fr](mailto:accueil@irrigadour.fr)**

## AUTORISATIONS DE PRELEVEMENTS AU TITRE DE LA LOI SUR L'EAU CAMPAGNE D'IRRIGATION HORS ETIAGE 2019-2020

Société ou nom : SAUBOUAS JEROME	Adresse : QUARTIER DE SUBEHARGUES	N° Siret : 52959047300011	
Nom du gérant : SAUBOUAS JEROME		N° CACG : 0	
Téléphone : 0	CP et Commune : 40800 AIRE-SUR-L'ADOUR	N° redevable AEAG : 40001408B	
Portable : 0676862823	Mail : jerome.saubouas@orange.fr		

Périmètre Élémentaire (PE)	Type de ressource	Nom ressource	Volume de la retenue (m³)	Hors Etiage 2019-2020*		
				Debit Autorisé (m³/h)	Volume Autorisé (m³)	Surface Autorisée (ha)
Aire Aval-Audon	Source	<b>RUISSELLEMENT</b>			55000	45

points associés

N° PPT	Dpt	Commune	Lieu dit	Cadastre	Dispositif de mesure
37273	40	AIRE-SUR-L'ADOUR	GAHON	AP108	Inutile

**Merci de vérifier les informations ci-dessus. Si des informations s'avèrent erronées, veuillez en informer IRRIGADOUR par retour courrier ou par mél : [accueil@irrigadour.fr](mailto:accueil@irrigadour.fr)**

## AUTORISATIONS DE PRELEVEMENTS AU TITRE DE LA LOI SUR L'EAU CAMPAGNE D'IRRIGATION HORS ETIAGE 2019-2020

Société ou nom : EARL MARSAN MARIE MADELEINE	Adresse : HARGOUET	N° Siret : 53004998000010
Nom du gérant : A renseigner A renseigner		N° CACG : 0
Téléphone : 0558718139	CP et Commune : 32400 SEGOS	N° redevable AEAG :
Portable : 0607882221	Mail : earl.marsan@gmail.com	

Périmètre Élémentaire (PE)	Type de ressource	Nom ressource	Volume de la retenue (m³)	Hors Etiage 2019-2020*		
				Debit Autorisé (m³/h)	Volume Autorisé (m³)	Surface Autorisée (ha)
Aire Aval-Audon	Source	<b>RUISSELLEMENT</b>			20898	11,61

points associés

N° PPT	Dpt	Commune	Lieu dit	Cadastre	Dispositif de mesure
41883	40	AIRE-SUR-L'ADOUR	HARGOUET	WA26	Inutile

**Merci de vérifier les informations ci-dessus. Si des informations s'avèrent erronées, veuillez en informer IRRIGADOUR par retour courrier ou par mél : [accueil@irrigadour.fr](mailto:accueil@irrigadour.fr)**



## AUTORISATIONS DE PRELEVEMENTS AU TITRE DE LA LOI SUR L'EAU CAMPAGNE D'IRRIGATION HORS ETIAGE 2019-2020

Société ou nom : EARL ARC EN CIEL	Adresse : 30 CHEMIN DE PEDEPONTAUT	N° Siret : 53009691600016
Nom du gérant : DESTAILLATS LOIC		N° CACG : 0
Téléphone : 0558792518	CP et Commune : 40700 MONSEGUR	N° redevable AEAG : 40190020A
Portable : 0687018541	Mail : loic.destaillats@orange.fr	

Périmètre Élémentaire (PE)	Type de ressource	Nom ressource	Volume de la retenue (m³)	Hors Etiage 2019-2020*		
				Debit Autorisé (m³/h)	Volume Autorisé (m³)	Surface Autorisée (ha)
Luys	Source	<b>SOURCE ET RUISSELLEMENT</b>			10787	7,19

points associés

N° PPT	Dpt	Commune	Lieu dit	Cadastre	Dispositif de mesure
38928	40	MONSEGUR	GUIMOUN	ZH51	Inutile

Périmètre Élémentaire (PE)	Type de ressource	Nom ressource	Volume de la retenue (m³)	Hors Etiage 2019-2020*		
				Debit Autorisé (m³/h)	Volume Autorisé (m³)	Surface Autorisée (ha)
Luys	Source	<b>SOURCE ET RUISSELLEMENT</b>			6000	4,8

points associés

N° PPT	Dpt	Commune	Lieu dit	Cadastre	Dispositif de mesure
38929	40	MONSEGUR	GUIMOUN	ZH39	Inutile

**Merci de vérifier les informations ci-dessus. Si des informations s'avèrent erronées, veuillez en informer IRRIGADOUR par retour courrier ou par mél : [accueil@irrigadour.fr](mailto:accueil@irrigadour.fr)**

## AUTORISATIONS DE PRELEVEMENTS AU TITRE DE LA LOI SUR L'EAU CAMPAGNE D'IRRIGATION HORS ETIAGE 2019-2020

Société ou nom : EARL CHAMBARAN	Adresse : Village	N° Siret :	53040038100014
Nom du gérant : DUBEDAT Henri		N° CACG :	
Téléphone : 0	CP et Commune : 32400 FUSTEROUAU	N° redevable AEAG :	32135404B
Portable : 0670724789	Mail : 0		

Périmètre Élémentaire (PE)	Type de ressource	Nom ressource	Volume de la retenue (m³)	Hors Etiage 2019-2020*		
				Debit Autorisé (m³/h)	Volume Autorisé (m³)	Surface Autorisée (ha)
Midour Amont	Cours d'eau	<b>MIDOUR AMONT REALIMENTE</b>		43	28800	

points associés

N° PPT	Dpt	Commune	Lieu dit	Cadastre	Dispositif de mesure
	32	FUSTEROUAU			13AEI104498

**Merci de vérifier les informations ci-dessus. Si des informations s'avèrent erronées, veuillez en informer IRRIGADOUR par retour courrier ou par mél : [accueil@irrigadour.fr](mailto:accueil@irrigadour.fr)**

\*Période hors étiage différente suivant le périmètre élémentaire (PE) : du 01/11 au 30/04 pour les PE 3-140-141-148-149-150-151-152-155 ; pour les autres 01/11 au 31/05

## AUTORISATIONS DE PRELEVEMENTS AU TITRE DE LA LOI SUR L'EAU CAMPAGNE D'IRRIGATION HORS ETIAGE 2019-2020

Société ou nom : SCEA FONTAN	Adresse : 19 route de Trie Quartier Savaric	N° Siret : 53062589600010
Nom du gérant : FONTAN Louis Etienne		N° CACG :
Téléphone : 0	CP et Commune : 65140 SAINT-SEVER-DE-RUSTAN	N° redevable AEAG :
Portable : 00	Mail : fontanlouis@orange.fr	

Périmètre Élémentaire (PE)	Type de ressource	Nom ressource	Volume de la retenue (m³)	Hors Etiage 2019-2020*		
				Debit Autorisé (m³/h)	Volume Autorisé (m³)	Surface Autorisée (ha)
Louet-Arros-Estéous	Retenue déconnectée	<b>RETENUES COLLINAIRES Louet-Arros-Estéous</b>		60	35000	

points associés

N° PPT	Dpt	Commune	Lieu dit	Cadastre	Dispositif de mesure
	65	BOUILH-DEVANT	La clotte		echelle

**Merci de vérifier les informations ci-dessus. Si des informations s'avèrent erronées, veuillez en informer IRRIGADOUR par retour courrier ou par mél : [accueil@irrigadour.fr](mailto:accueil@irrigadour.fr)**

\*Période hors étiage différente suivant le périmètre élémentaire (PE) : du 01/11 au 30/04 pour les PE 3-140-141-148-149-150-151-152-155 ; pour les autres 01/11 au 31/05

## AUTORISATIONS DE PRELEVEMENTS AU TITRE DE LA LOI SUR L'EAU CAMPAGNE D'IRRIGATION HORS ETIAGE 2019-2020

Société ou nom : EARL DU MAAS	Adresse : 112 ROUTE DU MAAS	N° Siret : 53145688700011	
Nom du gérant : PLACHOT VINCENT		N° CACG : 0	
Téléphone : 0558577191	CP et Commune : 40300 ORIST	N° redevable AEAG : 40211406C	
Portable : 0673393608	Mail : vincent.plachot@orange.fr		

Périmètre Élémentaire (PE)	Type de ressource	Nom ressource	Volume de la retenue (m³)	Hors Etiage 2019-2020*		
				Debit Autorisé (m³/h)	Volume Autorisé (m³)	Surface Autorisée (ha)
St Vincent-Gaves	Cours d'eau	<b>Rivière MAGESTE</b>			13000	10,4

points associés

N° PPT	Dpt	Commune	Lieu dit	Cadastre	Dispositif de mesure
36905	40	RIVIERE-SAAS-ET-GOURBY	MAGESTE		Inutile

Périmètre Élémentaire (PE)	Type de ressource	Nom ressource	Volume de la retenue (m³)	Hors Etiage 2019-2020*		
				Debit Autorisé (m³/h)	Volume Autorisé (m³)	Surface Autorisée (ha)
St Vincent-Gaves	Cours d'eau	<b>Rivière Lespontes</b>		60	6000	

points associés

N° PPT	Dpt	Commune	Lieu dit	Cadastre	Dispositif de mesure
41641	40	ORIST	LA CARRIERE	C1034	A declarer

**Merci de vérifier les informations ci-dessus. Si des informations s'avèrent erronées, veuillez en informer IRRIGADOUR par retour courrier ou par mél : [accueil@irrigadour.fr](mailto:accueil@irrigadour.fr)**

## AUTORISATIONS DE PRELEVEMENTS AU TITRE DE LA LOI SUR L'EAU CAMPAGNE D'IRRIGATION HORS ETIAGE 2019-2020

Société ou nom : GAEC DUPIN	Adresse : 9, chemin des carrières	N° Siret : 53176158300016	
Nom du gérant : BORTOLUSSI Serge		N° CACG : 0	
Téléphone : 0562099218	CP et Commune : 32400 RISCLE	N° redevable AEAG : 32463403C	
Portable : 0676792335	Mail : sergebortolussi@wanadoo.fr		

Périmètre Élémentaire (PE)	Type de ressource	Nom ressource	Volume de la retenue (m³)	Hors Etiage 2019-2020*		
				Debit Autorisé (m³/h)	Volume Autorisé (m³)	Surface Autorisée (ha)
Adour Amont	Cours d'eau	<b>ADOUR CANAUX ET SES AFFLUENTS</b>		80	30000	30

points associés

N° PPT	Dpt	Commune	Lieu dit	Cadaastre	Dispositif de mesure
	32	VIELLA		C649 650 654	

**Merci de vérifier les informations ci-dessus. Si des informations s'avèrent erronées, veuillez en informer IRRIGADOUR par retour courrier ou par mél : [accueil@irrigadour.fr](mailto:accueil@irrigadour.fr)**

## AUTORISATIONS DE PRELEVEMENTS AU TITRE DE LA LOI SUR L'EAU CAMPAGNE D'IRRIGATION HORS ETIAGE 2019-2020

Société ou nom : TILLOL DOMINIQUE	Adresse : 16 ROUTE RIVIERE BASSE	N° Siret : 53189329500018
Nom du gérant : TILLOL Dominique		N° CACG :
Téléphone : 0	CP et Commune : 32160 PRECHAC-SUR-ADOUR	N° redevable AEAG :
Portable : 0634581854	Mail : domitillol@yahoo.fr	

Périmètre Élémentaire (PE)	Type de ressource	Nom ressource	Volume de la retenue (m³)	Hors Etiage 2019-2020*		
				Debit Autorisé (m³/h)	Volume Autorisé (m³)	Surface Autorisée (ha)
Adour Amont	Cours d'eau	<b>BARNE REALIMENTE</b>		8	800	

points associés

N° PPT	Dpt	Commune	Lieu dit	Cadastre	Dispositif de mesure
	32	PRECHAC-SUR-ADOUR			Demarche

**Merci de vérifier les informations ci-dessus. Si des informations s'avèrent erronées, veuillez en informer IRRIGADOUR par retour courrier ou par mél : [accueil@irrigadour.fr](mailto:accueil@irrigadour.fr)**

\*Période hors étiage différente suivant le périmètre élémentaire (PE) : du 01/11 au 30/04 pour les PE 3-140-141-148-149-150-151-152-155 ; pour les autres 01/11 au 31/05

## AUTORISATIONS DE PRELEVEMENTS AU TITRE DE LA LOI SUR L'EAU CAMPAGNE D'IRRIGATION HORS ETIAGE 2019-2020

Société ou nom : EARL DU BOUSCAT	Adresse : 612 ROUTE DE CONDRETTE	N° Siret : 53190982800018	
Nom du gérant : SOUS JEAN-LOUIS		N° CACG : 0	
Téléphone : 0965307469	CP et Commune : 40400 TARTAS	N° redevable AEAG : 40313446B	
Portable : 0623994854	Mail : jeanlouis.sous@orange.fr		

Périmètre Élémentaire (PE)	Type de ressource	Nom ressource	Volume de la retenue (m³)	Hors Etiage 2019-2020*		
				Debit Autorisé (m³/h)	Volume Autorisé (m³)	Surface Autorisée (ha)
Aval-Campagne	Cours d'eau	<b>Rivière Lapouzin</b>			800	0,4

points associés

N° PPT	Dpt	Commune	Lieu dit	Cadastre	Dispositif de mesure
38292	40	TARTAS	CONDRETTE	C171	Inutile

**Merci de vérifier les informations ci-dessus. Si des informations s'avèrent erronées, veuillez en informer IRRIGADOUR par retour courrier ou par mél : [accueil@irrigadour.fr](mailto:accueil@irrigadour.fr)**

## AUTORISATIONS DE PRELEVEMENTS AU TITRE DE LA LOI SUR L'EAU CAMPAGNE D'IRRIGATION HORS ETIAGE 2019-2020

Société ou nom : NUX MATHIEU	Adresse : BIDAOUDOUCOS	N° Siret : 53205806200011	
Nom du gérant : NUX Mathieu		N° CACG : 0	
Téléphone : 0562096505	CP et Commune : 32240 MAULEON-D'ARMAGNAC	N° redevable AEAG : 32243403D	
Portable : 0622258359	Mail : mathieunux@hotmail.fr		

Périmètre Élémentaire (PE)	Type de ressource	Nom ressource	Volume de la retenue (m³)	Hors Etiage 2019-2020*		
				Debit Autorisé (m³/h)	Volume Autorisé (m³)	Surface Autorisée (ha)
Douze Amont	Retenue déconnectée	<b>Aux campots_32127003</b>			40000	

points associés

N° PPT	Dpt	Commune	Lieu dit	Cadastre	Dispositif de mesure
	32	ESTANG	Aux campots		01WZK28678

**Merci de vérifier les informations ci-dessus. Si des informations s'avèrent erronées, veuillez en informer IRRIGADOUR par retour courrier ou par mél : [accueil@irrigadour.fr](mailto:accueil@irrigadour.fr)**

\*Période hors étiage différente suivant le périmètre élémentaire (PE) : du 01/11 au 30/04 pour les PE 3-140-141-148-149-150-151-152-155 ; pour les autres 01/11 au 31/05



## AUTORISATIONS DE PRELEVEMENTS AU TITRE DE LA LOI SUR L'EAU CAMPAGNE D'IRRIGATION HORS ETIAGE 2019-2020

Société ou nom : SCEA VOLPATO JC	Adresse : 1618 ROUTE DU CHÂTEAU	N° Siret : 53269687900016	
Nom du gérant : VOLPATO JEAN CLAUDE		N° CACG : 0	
Téléphone : 0558032449	CP et Commune : 40190 HONTANX	N° redevable AEAG : 40127404C	
Portable : 0681089649	Mail : vol.coco@orange.fr		

Périmètre Élémentaire (PE)	Type de ressource	Nom ressource	Volume de la retenue (m³)	Hors Etiage 2019-2020*		
				Debit Autorisé (m³/h)	Volume Autorisé (m³)	Surface Autorisée (ha)
Midour Aval	Cours d'eau	<b>Rivière TUCOLLE Q21-0400</b>			40000	38,95

points associés

N° PPT	Dpt	Commune	Lieu dit	Cadastre	Dispositif de mesure
36192	40	HONTANX	TUCOLLE	F473	Inutile

**Merci de vérifier les informations ci-dessus. Si des informations s'avèrent erronées, veuillez en informer IRRIGADOUR par retour courrier ou par mél : [accueil@irrigadour.fr](mailto:accueil@irrigadour.fr)**

## AUTORISATIONS DE PRELEVEMENTS AU TITRE DE LA LOI SUR L'EAU CAMPAGNE D'IRRIGATION HORS ETIAGE 2019-2020

Société ou nom : SCEA D'AROUILLE	Adresse : ROUTE DE DOUZEVIELLE LA MIE	N° Siret : 53339803800018
Nom du gérant : LAFARGUE BENOIT		N° CACG :
Téléphone : 0684582404	CP et Commune : 40240 SAINT-JUSTIN	N° redevable AEAG : 40267406B
Portable : 0607454361	Mail : blafargue-evialis@nutritionorthez.net	

Périmètre Élémentaire (PE)	Type de ressource	Nom ressource	Volume de la retenue (m³)	Hors Etiage 2019-2020*		
				Debit Autorisé (m³/h)	Volume Autorisé (m³)	Surface Autorisée (ha)
Douze Amont	Cours d'eau	<b>Ruisseau Graot Q2--0290 affluent Douze</b>			13500	13,5

points associés

N° PPT	Dpt	Commune	Lieu dit	Cadastre	Dispositif de mesure
38827	40	SAINT-JUSTIN	GRAOT	I275	Inutile

Périmètre Élémentaire (PE)	Type de ressource	Nom ressource	Volume de la retenue (m³)	Hors Etiage 2019-2020*		
				Debit Autorisé (m³/h)	Volume Autorisé (m³)	Surface Autorisée (ha)
Douze Amont	Cours d'eau	<b>Rivière MILLET</b>			33180	22,1

points associés

N° PPT	Dpt	Commune	Lieu dit	Cadastre	Dispositif de mesure
13242	40	SAINT-JUSTIN	ARROUILH RIVE DROITE	M146	932753
39939	40	SAINT-JUSTIN	ARROUILH	M419	932753

**Merci de vérifier les informations ci-dessus. Si des informations s'avèrent erronées, veuillez en informer IRRIGADOUR par retour courrier ou par mél : [accueil@irrigadour.fr](mailto:accueil@irrigadour.fr)**

\*Période hors étiage différente suivant le périmètre élémentaire (PE) : du 01/11 au 30/04 pour les PE 3-140-141-148-149-150-151-152-155 ; pour les autres 01/11 au 31/05

## AUTORISATIONS DE PRELEVEMENTS AU TITRE DE LA LOI SUR L'EAU CAMPAGNE D'IRRIGATION HORS ETIAGE 2019-2020

Société ou nom : SCEA DE TELOUZE	Adresse : 608 ROUTE DE DONZACQ	N° Siret : 53362012600011	
Nom du gérant : PEHAU THIERRY		N° CACG : 0	
Téléphone : 0	CP et Commune : 40330 CASTEL-SARRAZIN	N° redevable AEAG :	
Portable : 0682513891	Mail : thierrypehau@orange.fr		

Périmètre Élémentaire (PE)	Type de ressource	Nom ressource	Volume de la retenue (m³)	Hors Etiage 2019-2020*		
				Débit Autorisé (m³/h)	Volume Autorisé (m³)	Surface Autorisée (ha)
Luys	Source	<b>SOURCE ET RUISSELLEMENT</b>			5200	5,2

points associés

N° PPT	Dpt	Commune	Lieu dit	Cadastré	Dispositif de mesure
36062	40	POMAREZ	PLEYTEBIN	H26	Inutile

**Merci de vérifier les informations ci-dessus. Si des informations s'avèrent erronées, veuillez en informer IRRIGADOUR par retour courrier ou par mél : [accueil@irrigadour.fr](mailto:accueil@irrigadour.fr)**

\*Période hors étiage différente suivant le périmètre élémentaire (PE) : du 01/11 au 30/04 pour les PE 3-140-141-148-149-150-151-152-155 ; pour les autres 01/11 au 31/05

## AUTORISATIONS DE PRELEVEMENTS AU TITRE DE LA LOI SUR L'EAU CAMPAGNE D'IRRIGATION HORS ETIAGE 2019-2020

Société ou nom : SCEA CAMP DE LA VIGNE	Adresse : 558 ROUTE DE SAUGNAC	N° Siret : 53400511100016	
Nom du gérant : BEAULIEU BERNARD		N° CACG : 0	
Téléphone : 0558978050	CP et Commune : 40350 MIMBASTE	N° redevable AEAG : 40183403B	
Portable : 0616249381	Mail : thierry.beaulieu40@gmail.com		

Périmètre Élémentaire (PE)	Type de ressource	Nom ressource	Volume de la retenue (m³)	Hors Etiage 2019-2020*		
				Debit Autorisé (m³/h)	Volume Autorisé (m³)	Surface Autorisée (ha)
Luys	Source	<b>SOURCE ET RUISSELLEMENT</b>			13750,86	

points associés

N° PPT	Dpt	Commune	Lieu dit	Cadastre	Dispositif de mesure
39694	40	MIMBASTE	SIN DE LAUGARET	H1053	Inutile

**Merci de vérifier les informations ci-dessus. Si des informations s'avèrent erronées, veuillez en informer IRRIGADOUR par retour courrier ou par mél : [accueil@irrigadour.fr](mailto:accueil@irrigadour.fr)**

## AUTORISATIONS DE PRELEVEMENTS AU TITRE DE LA LOI SUR L'EAU CAMPAGNE D'IRRIGATION HORS ETIAGE 2019-2020

Société ou nom : EARL DU MARTINET	Adresse : 921 ROUTE DE LA FORET	N° Siret : 53814075700013	
Nom du gérant : CASIEZ GAEL		N° CACG : 0	
Téléphone : 0558572265	CP et Commune : 40465 PONTONX-SUR-L'ADOUR	N° redevable AEAG : 40230404B	
Portable : 0628341109	Mail : gael.casiez@gmail.com		

Périmètre Élémentaire (PE)	Type de ressource	Nom ressource	Volume de la retenue (m³)	Hors Etiage 2019-2020*		
				Debit Autorisé (m³/h)	Volume Autorisé (m³)	Surface Autorisée (ha)
Audon-St-Vincent	Source	<b>SOURCE ET RUISSELLEMENT</b>			10000	2,78

points associés

N° PPT	Dpt	Commune	Lieu dit	Cadastre	Dispositif de mesure
32770	40	PONTONX-SUR-L'ADOUR	BOURSAOU	BW24	Inutile

Périmètre Élémentaire (PE)	Type de ressource	Nom ressource	Volume de la retenue (m³)	Hors Etiage 2019-2020*		
				Debit Autorisé (m³/h)	Volume Autorisé (m³)	Surface Autorisée (ha)
Audon-St-Vincent	Source	<b>RUISSELLEMENT</b>			10000	2,78

points associés

N° PPT	Dpt	Commune	Lieu dit	Cadastre	Dispositif de mesure
34103	40	PONTONX-SUR-L'ADOUR	BOURSAOU	BW93	13126249

**Merci de vérifier les informations ci-dessus. Si des informations s'avèrent erronées, veuillez en informer IRRIGADOUR par retour courrier ou par mél : [accueil@irrigadour.fr](mailto:accueil@irrigadour.fr)**

## AUTORISATIONS DE PRELEVEMENTS AU TITRE DE LA LOI SUR L'EAU CAMPAGNE D'IRRIGATION HORS ETIAGE 2019-2020

Société ou nom : EARL LOUSTALOT	Adresse : 390 ROUTE DE LEGOYNE MAISON LOUSTALOT	N° Siret : 53826693300018	
Nom du gérant : HERNANDEZ NATHALIE		N° CACG : 0	
Téléphone : 0558891596	CP et Commune : 40300 SAINT-ETIENNE-D'ORTHE	N° redevable AEAG : 40256405D	
Portable : 0620181537	Mail : nathalie.hernandez71@sfr.fr		

Périmètre Élémentaire (PE)	Type de ressource	Nom ressource	Volume de la retenue (m³)	Hors Etiage 2019-2020*		
				Debit Autorisé (m³/h)	Volume Autorisé (m³)	Surface Autorisée (ha)
St Vincent-Gaves	Retenue déconnectée	<b>Réservoir LEBIGNE 1 (1500 m³)</b>		40	2000	

points associés

N° PPT	Dpt	Commune	Lieu dit	Cadastre	Dispositif de mesure
13125	40	SAINT-ETIENNE-D'ORTHE	LEBIGNE	B295	01231627

Périmètre Élémentaire (PE)	Type de ressource	Nom ressource	Volume de la retenue (m³)	Hors Etiage 2019-2020*		
				Debit Autorisé (m³/h)	Volume Autorisé (m³)	Surface Autorisée (ha)
St Vincent-Gaves	Cours d'eau	<b>Rivière BERNIZAN</b>			2000	1

points associés

N° PPT	Dpt	Commune	Lieu dit	Cadastre	Dispositif de mesure
33943	40	SAINT-ETIENNE-D'ORTHE	LEBIGNE	B296	Inutile

Périmètre Élémentaire (PE)	Type de ressource	Nom ressource	Volume de la retenue (m³)	Hors Etiage 2019-2020*		
				Debit Autorisé (m³/h)	Volume Autorisé (m³)	Surface Autorisée (ha)

**Merci de vérifier les informations ci-dessus. Si des informations s'avèrent erronées, veuillez en informer IRRIGADOUR par retour courrier ou par mél : [accueil@irrigadour.fr](mailto:accueil@irrigadour.fr)**

## AUTORISATIONS DE PRELEVEMENTS AU TITRE DE LA LOI SUR L'EAU CAMPAGNE D'IRRIGATION HORS ETIAGE 2019-2020

Périmètre Élémentaire (PE)	Type de ressource	Nom ressource	Volume de la retenue (m³)	Hors Etiage 2019-2020*		
				Debit Autorisé (m³/h)	Volume Autorisé (m³)	Surface Autorisée (ha)
St Vincent-Gaves	Source	<b>SOURCE ET RUISSELLEMENT</b>			1400	1

points associés

N° PPT	Dpt	Commune	Lieu dit	Cadastre	Dispositif de mesure
40305	40	SAINT-ETIENNE-D'ORTHE	LOUSTALOT	ZH10	Inutile

**Merci de vérifier les informations ci-dessus. Si des informations s'avèrent erronées, veuillez en informer IRRIGADOUR par retour courrier ou par mél : [accueil@irrigadour.fr](mailto:accueil@irrigadour.fr)**

## AUTORISATIONS DE PRELEVEMENTS AU TITRE DE LA LOI SUR L'EAU CAMPAGNE D'IRRIGATION HORS ETIAGE 2019-2020

Société ou nom : SCEA DOMAINE DE CLAVERIE	Adresse : 12 RUE PEYRESOURDE	N° Siret : 53852376200010	
Nom du gérant : DULAC PHILIPPE		N° CACG : 0	
Téléphone : 0561203557	CP et Commune : 31400 TOULOUSE	N° redevable AEAG : 40050403C	
Portable : 0608851533	Mail : ph.dulac@wanadoo.fr		

Périmètre Élémentaire (PE)	Type de ressource	Nom ressource	Volume de la retenue (m³)	Hors Etiage 2019-2020*		
				Debit Autorisé (m³/h)	Volume Autorisé (m³)	Surface Autorisée (ha)
Douze Aval	Cours d'eau	<b>Rivière Neuf Fontaines</b>			40000	31,42

points associés

N° PPT	Dpt	Commune	Lieu dit	Cadastre	Dispositif de mesure
39677	40	BOSTENS	MOULIN NEUF		Inutile

**Merci de vérifier les informations ci-dessus. Si des informations s'avèrent erronées, veuillez en informer IRRIGADOUR par retour courrier ou par mél : [accueil@irrigadour.fr](mailto:accueil@irrigadour.fr)**

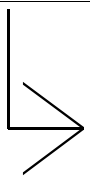


## AUTORISATIONS DE PRELEVEMENTS AU TITRE DE LA LOI SUR L'EAU CAMPAGNE D'IRRIGATION HORS ETIAGE 2019-2020

Société ou nom : DEJEAN EVA	Adresse : Passariou	N° Siret :	53871865100010
Nom du gérant : DEJEAN Eva		N° CACG :	
Téléphone : 0562648083	CP et Commune : 32730 BETPLAN	N° redevable AEAG :	32050400C
Portable : 0632753874	Mail : boubadoubs@hotmail.fr		

Périmètre Élémentaire (PE)	Type de ressource	Nom ressource	Volume de la retenue (m³)	Hors Etiage 2019-2020*		
				Debit Autorisé (m³/h)	Volume Autorisé (m³)	Surface Autorisée (ha)
Louet-Arros-Estéous	Cours d'eau	<b>ARROS REALIMENTE</b>		122	91713	

points associés



N° PPT	Dpt	Commune	Lieu dit	Cadastre	Dispositif de mesure
	32	VILLECOMTAL-SUR-ARROS			15-AD01-0088
	32	VILLECOMTAL-SUR-ARROS			15-AD01-0088
	32	BETPLAN			16002710053

**Merci de vérifier les informations ci-dessus. Si des informations s'avèrent erronées, veuillez en informer IRRIGADOUR par retour courrier ou par mél : [accueil@irrigadour.fr](mailto:accueil@irrigadour.fr)**

\*Période hors étiage différente suivant le périmètre élémentaire (PE) : du 01/11 au 30/04 pour les PE 3-140-141-148-149-150-151-152-155 ; pour les autres 01/11 au 31/05

## AUTORISATIONS DE PRELEVEMENTS AU TITRE DE LA LOI SUR L'EAU CAMPAGNE D'IRRIGATION HORS ETIAGE 2019-2020

Société ou nom : EARL DUBIAU	Adresse : Village	N° Siret : 54003352900012	
Nom du gérant : DUBIAU Jean Luc		N° CACG : 0	
Téléphone : 0562709072	CP et Commune : 32230 COURTIES	N° redevable AEAG : 32111401B	
Portable : 00	Mail : 0		

Périmètre Élémentaire (PE)	Type de ressource	Nom ressource	Volume de la retenue (m³)	Hors Etiage 2019-2020*		
				Debit Autorisé (m³/h)	Volume Autorisé (m³)	Surface Autorisée (ha)
Midour Amont	Cours d'eau	<b>Le Midour et ses affluents (Midour Amont)</b>		40	8000	

points associés

N° PPT	Dpt	Commune	Lieu dit	Cadastré	Dispositif de mesure
	32	COURTIES			ZR2321

**Merci de vérifier les informations ci-dessus. Si des informations s'avèrent erronées, veuillez en informer IRRIGADOUR par retour courrier ou par mél : [accueil@irrigadour.fr](mailto:accueil@irrigadour.fr)**

\*Période hors étiage différente suivant le périmètre élémentaire (PE) : du 01/11 au 30/04 pour les PE 3-140-141-148-149-150-151-152-155 ; pour les autres 01/11 au 31/05

## AUTORISATIONS DE PRELEVEMENTS AU TITRE DE LA LOI SUR L'EAU CAMPAGNE D'IRRIGATION HORS ETIAGE 2019-2020

Société ou nom : CACG	Adresse : CHEMIN DE L'ALLETTE - BP449	N° Siret : 59278023300017
Nom du gérant : LABORDE Nicolas		N° CACG :
Téléphone : 0562517149	CP et Commune : 65004 TARBES	N° redevable AEAG :
Portable : 00	Mail : 0	

Périmètre Élémentaire (PE)	Type de ressource	Nom ressource	Volume de la retenue (m³)	Hors Etiage 2019-2020*		
				Debit Autorisé (m³/h)	Volume Autorisé (m³)	Surface Autorisée (ha)
Louet-Arros-Estéous	Cours d'eau	<b>ARROS REALIMENTE</b>		192	50000	

points associés

N° PPT	Dpt	Commune	Lieu dit	Cadastre	Dispositif de mesure
	65	JACQUE			A12034192

**Merci de vérifier les informations ci-dessus. Si des informations s'avèrent erronées, veuillez en informer IRRIGADOUR par retour courrier ou par mél : [accueil@irrigadour.fr](mailto:accueil@irrigadour.fr)**

\*Période hors étiage différente suivant le périmètre élémentaire (PE) : du 01/11 au 30/04 pour les PE 3-140-141-148-149-150-151-152-155 ; pour les autres 01/11 au 31/05

## AUTORISATIONS DE PRELEVEMENTS AU TITRE DE LA LOI SUR L'EAU CAMPAGNE D'IRRIGATION HORS ETIAGE 2019-2020

Société ou nom : CASSAGNERE JEAN	Adresse : 1038 rue Simin Palay	N° Siret : 65000000000094
Nom du gérant : CASSAGNERE Jean		N° CACG : 0
Téléphone : 0	CP et Commune : 64460 CASTEIDE-DOAT	N° redevable AEAG :
Portable : 0603745526	Mail : 0	

				Hors Etiage 2019-2020*		
Périmètre Élémentaire (PE)	Type de ressource	Nom ressource	Volume de la retenue (m³)	Debit Autorisé (m³/h)	Volume Autorisé (m³)	Surface Autorisée (ha)
Adour Amont	Cours d'eau	<b>Canal gere par l'ASA de la GRANDE PRAIRIE</b>		50	4788	

points associés

N° PPT	Dpt	Commune	Lieu dit	Cadastre	Dispositif de mesure
	65	VIC-EN-BIGORRE		BV21	

**Merci de vérifier les informations ci-dessus. Si des informations s'avèrent erronées, veuillez en informer IRRIGADOUR par retour courrier ou par mél : [accueil@irrigadour.fr](mailto:accueil@irrigadour.fr)**

\*Période hors étiage différente suivant le périmètre élémentaire (PE) : du 01/11 au 30/04 pour les PE 3-140-141-148-149-150-151-152-155 ; pour les autres 01/11 au 31/05

## AUTORISATIONS DE PRELEVEMENTS AU TITRE DE LA LOI SUR L'EAU CAMPAGNE D'IRRIGATION HORS ETIAGE 2019-2020

Société ou nom : EARL HORSANI	Adresse : Ch 4 vents	N° Siret : 75034932600017	
Nom du gérant : HORT SEBASTIEN		N° CACG : 0	
Téléphone : 0	CP et Commune : 64160 GERDEREST	N° redevable AEAG : 40052426A	
Portable : 0674102335	Mail : hort.sebastien@neuf.fr		

Périmètre Élémentaire (PE)	Type de ressource	Nom ressource	Volume de la retenue (m³)	Hors Etiage 2019-2020*		
				Debit Autorisé (m³/h)	Volume Autorisé (m³)	Surface Autorisée (ha)
Midour Aval	Cours d'eau	<b>Rivière Gaube (affit Midour)</b>			1600	1,43

points associés

N° PPT	Dpt	Commune	Lieu dit	Cadastre	Dispositif de mesure
31962	40	BOURDALAT	COUCHOT	D270	en cours
39620	40	BOURDALAT	COUCHOT	D273	WA9823299
37555	40	BOURDALAT	COUCHON	D270	Inutile

Périmètre Élémentaire (PE)	Type de ressource	Nom ressource	Volume de la retenue (m³)	Hors Etiage 2019-2020*		
				Debit Autorisé (m³/h)	Volume Autorisé (m³)	Surface Autorisée (ha)
Midour Aval	Cours d'eau	<b>Le Midour et ses affluents (Midour Aval)</b>		15	10000	

points associés

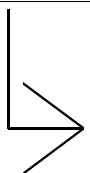
N° PPT	Dpt	Commune	Lieu dit	Cadastre	Dispositif de mesure
	32	LE HOUGA			WAO143158

**Merci de vérifier les informations ci-dessus. Si des informations s'avèrent erronées, veuillez en informer IRRIGADOUR par retour courrier ou par mél : [accueil@irrigadour.fr](mailto:accueil@irrigadour.fr)**

## AUTORISATIONS DE PRELEVEMENTS AU TITRE DE LA LOI SUR L'EAU CAMPAGNE D'IRRIGATION HORS ETIAGE 2019-2020

Société ou nom : EARL LACAZE	Adresse : 705 CH DE RAMOUNET - LD AU LUC	N° Siret : 75103320000013
Nom du gérant : lacaze sylvie		N° CACG :
Téléphone : 0562094796	CP et Commune : 32400 SEGOS	N° redevable AEAG :
Portable : 0678253976	Mail : 0	

Périmètre Élémentaire (PE)	Type de ressource	Nom ressource	Volume de la retenue (m³)	Hors Etiage 2019-2020*		
				Debit Autorisé (m³/h)	Volume Autorisé (m³)	Surface Autorisée (ha)
Lées	Cours d'eau	<b>LEES DE GARLIN REALIMENTE</b>		43	1500	



points associés

N° PPT	Dpt	Commune	Lieu dit	Cadastre	Dispositif de mesure
	32	PROJAN	BOURDIEU		WA01331201

**Merci de vérifier les informations ci-dessus. Si des informations s'avèrent erronées, veuillez en informer IRRIGADOUR par retour courrier ou par mél : [accueil@irrigadour.fr](mailto:accueil@irrigadour.fr)**

\*Période hors étiage différente suivant le périmètre élémentaire (PE) : du 01/11 au 30/04 pour les PE 3-140-141-148-149-150-151-152-155 ; pour les autres 01/11 au 31/05

## AUTORISATIONS DE PRELEVEMENTS AU TITRE DE LA LOI SUR L'EAU CAMPAGNE D'IRRIGATION HORS ETIAGE 2019-2020

Société ou nom : DESCAT SIMON	Adresse : 152 rue des champs	N° Siret : 75107850200018
Nom du gérant : DESCAT Simon		N° CACG :
Téléphone : 0	CP et Commune : 65700 MAUBOURGUET	N° redevable AEAG :
Portable : 0687118337	Mail : simondescat@hotmail.fr	

Périmètre Élémentaire (PE)	Type de ressource	Nom ressource	Volume de la retenue (m³)	Hors Etiage 2019-2020*		
				Debit Autorisé (m³/h)	Volume Autorisé (m³)	Surface Autorisée (ha)
Adour Amont	Cours d'eau	<b>BARNE REALIMENTE</b>		16	3040	

points associés

N° PPT	Dpt	Commune	Lieu dit	Cadastre	Dispositif de mesure
	32	JU-BELLOC	ALARIC		147216
	32	JU-BELLOC	ALARIC		147216

Périmètre Élémentaire (PE)	Type de ressource	Nom ressource	Volume de la retenue (m³)	Hors Etiage 2019-2020*		
				Debit Autorisé (m³/h)	Volume Autorisé (m³)	Surface Autorisée (ha)
Adour Amont	Cours d'eau	<b>BARNE REALIMENTE</b>		16	4750	

points associés

N° PPT	Dpt	Commune	Lieu dit	Cadastre	Dispositif de mesure
	32	JU-BELLOC	LA RIBERE		147216

**Merci de vérifier les informations ci-dessus. Si des informations s'avèrent erronées, veuillez en informer IRRIGADOUR par retour courrier ou par mél : [accueil@irrigadour.fr](mailto:accueil@irrigadour.fr)**

\*Période hors étiage différente suivant le périmètre élémentaire (PE) : du 01/11 au 30/04 pour les PE 3-140-141-148-149-150-151-152-155 ; pour les autres 01/11 au 31/05

## AUTORISATIONS DE PRELEVEMENTS AU TITRE DE LA LOI SUR L'EAU CAMPAGNE D'IRRIGATION HORS ETIAGE 2019-2020

Société ou nom : EARL DESTUT	Adresse : 56 RUE DU COLONEL COUILLEAU	N° Siret : 75123752000018
Nom du gérant : A renseigner A renseigner		N° CACG : 0
Téléphone : 0558445578	CP et Commune : 40270 GRENADE-SUR-L'ADOUR	N° redevable AEAG : 40240405C
Portable : 0675843346	Mail : fabricedestailats@orange.fr	

Périmètre Élémentaire (PE)	Type de ressource	Nom ressource	Volume de la retenue (m³)	Hors Etiage 2019-2020*		
				Debit Autorisé (m³/h)	Volume Autorisé (m³)	Surface Autorisée (ha)
Aire Aval-Audon	Cours d'eau	<b>Riviere COUSTON</b>			7000	5,6

points associés

N° PPT	Dpt	Commune	Lieu dit	Cadastre	Dispositif de mesure
32934	40	RENUNG	JEAN PIERRE	K359	Inutile

Périmètre Élémentaire (PE)	Type de ressource	Nom ressource	Volume de la retenue (m³)	Hors Etiage 2019-2020*		
				Debit Autorisé (m³/h)	Volume Autorisé (m³)	Surface Autorisée (ha)
Aire Aval-Audon	Source	<b>SOURCE ET RUISSELLEMENT</b>			4000	3,5

points associés

N° PPT	Dpt	Commune	Lieu dit	Cadastre	Dispositif de mesure
33984	40	LARRIVIERE-SAINT-SAVIN	GRAND JEAN1	D395	IRT100-2006356

Périmètre Élémentaire (PE)	Type de ressource	Nom ressource	Volume de la retenue (m³)	Hors Etiage 2019-2020*		
				Debit Autorisé (m³/h)	Volume Autorisé (m³)	Surface Autorisée (ha)

**Merci de vérifier les informations ci-dessus. Si des informations s'avèrent erronées, veuillez en informer IRRIGADOUR par retour courrier ou par mél : [accueil@irrigadour.fr](mailto:accueil@irrigadour.fr)**



## AUTORISATIONS DE PRELEVEMENTS AU TITRE DE LA LOI SUR L'EAU CAMPAGNE D'IRRIGATION HORS ETIAGE 2019-2020

Périmètre Élémentaire (PE)	Type de ressource	Nom ressource	Volume de la retenue (m³)	Hors Etiage 2019-2020*		
				Debit Autorisé (m³/h)	Volume Autorisé (m³)	Surface Autorisée (ha)
Aire Aval-Audon	Source	<b>SOURCE ET RUISSELLEMENT</b>			7000	6,94

points associés

N° PPT	Dpt	Commune	Lieu dit	Cadastre	Dispositif de mesure
33985	40	LARRIVIERE-SAINT-SAVIN	GRAND JEAN2	C836	Inutile

Périmètre Élémentaire (PE)	Type de ressource	Nom ressource	Volume de la retenue (m³)	Hors Etiage 2019-2020*		
				Debit Autorisé (m³/h)	Volume Autorisé (m³)	Surface Autorisée (ha)
Aire Aval-Audon	Source	<b>SOURCE ET RUISSELLEMENT</b>			4000	3,5

points associés

N° PPT	Dpt	Commune	Lieu dit	Cadastre	Dispositif de mesure
33986	40	RENUNG	GRAND JEAN3	D395	Inutile

Périmètre Élémentaire (PE)	Type de ressource	Nom ressource	Volume de la retenue (m³)	Hors Etiage 2019-2020*		
				Debit Autorisé (m³/h)	Volume Autorisé (m³)	Surface Autorisée (ha)
Aire Aval-Audon	Source	<b>SOURCE ET RUISSELLEMENT</b>			7000	6,5

points associés

N° PPT	Dpt	Commune	Lieu dit	Cadastre	Dispositif de mesure
34588	40	LARRIVIERE-SAINT-SAVIN	GRAND JEAN4	D505	Inutile

**Merci de vérifier les informations ci-dessus. Si des informations s'avèrent erronées, veuillez en informer IRRIGADOUR par retour courrier ou par mél : [accueil@irrigadour.fr](mailto:accueil@irrigadour.fr)**

## AUTORISATIONS DE PRELEVEMENTS AU TITRE DE LA LOI SUR L'EAU CAMPAGNE D'IRRIGATION HORS ETIAGE 2019-2020

Société ou nom : COMMET FABIEN	Adresse : 486 ROUTE D AUDON	N° Siret : 75170174900010	
Nom du gérant : COMMET FABIEN		N° CACG : 0	
Téléphone : 0	CP et Commune : 40400 TARTAS	N° redevable AEAG : 40313016A	
Portable : 0683201455	Mail : fabien.commet@sfr.fr		

Périmètre Élémentaire (PE)	Type de ressource	Nom ressource	Volume de la retenue (m³)	Hors Etiage 2019-2020*		
				Debit Autorisé (m³/h)	Volume Autorisé (m³)	Surface Autorisée (ha)
Aval-Campagne	Source	<b>SOURCE ET RUISSELLEMENT</b>			1500	1

points associés

N° PPT	Dpt	Commune	Lieu dit	Cadastre	Dispositif de mesure
39067	40	TARTAS	CAPNEGUE	G585	Inutile

**Merci de vérifier les informations ci-dessus. Si des informations s'avèrent erronées, veuillez en informer IRRIGADOUR par retour courrier ou par mél : [accueil@irrigadour.fr](mailto:accueil@irrigadour.fr)**

## AUTORISATIONS DE PRELEVEMENTS AU TITRE DE LA LOI SUR L'EAU CAMPAGNE D'IRRIGATION HORS ETIAGE 2019-2020

Société ou nom : DELANNOY SIMONE	Adresse : 144 IMPASSE LOUSTAOU	N° Siret : 75349378200019
Nom du gérant : DELANNOY SIMONE		N° CACG : 0
Téléphone : 0558983412	CP et Commune : 40350 POUILLON	N° redevable AEAG :
Portable : 0604132295	Mail : delannoysimone@gmail.com	

Périmètre Élémentaire (PE)	Type de ressource	Nom ressource	Volume de la retenue (m³)	Hors Etiage 2019-2020*		
				Debit Autorisé (m³/h)	Volume Autorisé (m³)	Surface Autorisée (ha)
Luys	Source	<b>SOURCE ET RUISSELLEMENT</b>			10400	1,6

points associés

N° PPT	Dpt	Commune	Lieu dit	Cadastre	Dispositif de mesure
41624	40	POUILLON	CAZALAA	L156	Inutile

Périmètre Élémentaire (PE)	Type de ressource	Nom ressource	Volume de la retenue (m³)	Hors Etiage 2019-2020*		
				Debit Autorisé (m³/h)	Volume Autorisé (m³)	Surface Autorisée (ha)
Luys	Retenue déconnectée	<b>Reservoir CAZALAA (4000 m³)</b>		60		

points associés

N° PPT	Dpt	Commune	Lieu dit	Cadastre	Dispositif de mesure
41625	40	POUILLON	CAZALAA	L114	A declarer

**Merci de vérifier les informations ci-dessus. Si des informations s'avèrent erronées, veuillez en informer IRRIGADOUR par retour courrier ou par mél : [accueil@irrigadour.fr](mailto:accueil@irrigadour.fr)**

## AUTORISATIONS DE PRELEVEMENTS AU TITRE DE LA LOI SUR L'EAU CAMPAGNE D'IRRIGATION HORS ETIAGE 2019-2020

Société ou nom : GERBAUD MORLAES JEAN	Adresse : 425 ROUTE DE POYARTIN	N° Siret : 78210012700011	
Nom du gérant : GERBAUD MORLAES JEAN		N° CACG : 0	
Téléphone : 0558986681	CP et Commune : 40380 MONTFORT-EN-CHALOSSE	N° redevable AEAG : 40194400A0	
Portable : 0670344296	Mail : 0		

Périmètre Élémentaire (PE)	Type de ressource	Nom ressource	Volume de la retenue (m³)	Hors Etiage 2019-2020*		
				Debit Autorisé (m³/h)	Volume Autorisé (m³)	Surface Autorisée (ha)
Luys	Source	<b>SOURCE ET RUISSELLEMENT</b>			5000	3,33

points associés

N° PPT	Dpt	Commune	Lieu dit	Cadastre	Dispositif de mesure
36210	40	MONTFORT-EN-CHALOSSE	JEANPAILLE	D3	Inutile

**Merci de vérifier les informations ci-dessus. Si des informations s'avèrent erronées, veuillez en informer IRRIGADOUR par retour courrier ou par mél : [accueil@irrigadour.fr](mailto:accueil@irrigadour.fr)**

## AUTORISATIONS DE PRELEVEMENTS AU TITRE DE LA LOI SUR L'EAU CAMPAGNE D'IRRIGATION HORS ETIAGE 2019-2020

Société ou nom : DECLA NABOS DAVID	Adresse : 10 ROUTE DEPARTEMENTALE 834	N° Siret : 78902976600019
Nom du gérant : DECLA NABOS DAVID		N° CACG : 0
Téléphone : 0558799217	CP et Commune : 40800 SARRON	N° redevable AEAG :
Portable : 00	Mail : 0	

Périmètre Élémentaire (PE)	Type de ressource	Nom ressource	Volume de la retenue (m³)	Hors Etiage 2019-2020*		
				Debit Autorisé (m³/h)	Volume Autorisé (m³)	Surface Autorisée (ha)
Lées	Source	<b>SOURCE ET RUISSELLEMENT</b>			14250	4,5

points associés

N° PPT	Dpt	Commune	Lieu dit	Cadastre	Dispositif de mesure
36252	40	SARRON	BOURG	ZC45	Inutile

**Merci de vérifier les informations ci-dessus. Si des informations s'avèrent erronées, veuillez en informer IRRIGADOUR par retour courrier ou par mél : [accueil@irrigadour.fr](mailto:accueil@irrigadour.fr)**

\*Période hors étiage différente suivant le périmètre élémentaire (PE) : du 01/11 au 30/04 pour les PE 3-140-141-148-149-150-151-152-155 ; pour les autres 01/11 au 31/05

## AUTORISATIONS DE PRELEVEMENTS AU TITRE DE LA LOI SUR L'EAU CAMPAGNE D'IRRIGATION HORS ETIAGE 2019-2020

Société ou nom : SCEA DE JOUANAS	Adresse : 312 CHEMIN DE JOUANAS	N° Siret : 78907701300017
Nom du gérant : RANDE FLORENT		N° CACG :
Téléphone : 0558453040	CP et Commune : 40190 SAINT-CRICQ-VILLENEUVE	N° redevable AEAG : 40255400B
Portable : 0637687209	Mail : flo.rande@yahoo.fr	

Périmètre Élémentaire (PE)	Type de ressource	Nom ressource	Volume de la retenue (m³)	Hors Etiage 2019-2020*		
				Debit Autorisé (m³/h)	Volume Autorisé (m³)	Surface Autorisée (ha)
Midour Aval	Source	<b>SOURCE ET RUISSELLEMENT</b>			24000	8,2

points associés

N° PPT	Dpt	Commune	Lieu dit	Cadastre	Dispositif de mesure
36524	40	VILLENEUVE-DE-MARSAN	BRISCAILLES	H406	en cours

**Merci de vérifier les informations ci-dessus. Si des informations s'avèrent erronées, veuillez en informer IRRIGADOUR par retour courrier ou par mél : [accueil@irrigadour.fr](mailto:accueil@irrigadour.fr)**

## AUTORISATIONS DE PRELEVEMENTS AU TITRE DE LA LOI SUR L'EAU CAMPAGNE D'IRRIGATION HORS ETIAGE 2019-2020

Société ou nom : GAEC DES 2 CHEMINS

Adresse : 759 ROUTE DE L ARMAGNAC

N° Siret : 78999543800015

Nom du gérant : DEMAQUILLE REMY

N° CACG :

Téléphone : 0

CP et Commune : 32240 MONGUILHEM

N° redevable AEAG :

Portable : 0685389949

Mail : remy.demaquille@laposte.net

Périmètre Élémentaire (PE)	Type de ressource	Nom ressource	Volume de la retenue (m³)	Hors Etiage 2019-2020*		
				Debit Autorisé (m³/h)	Volume Autorisé (m³)	Surface Autorisée (ha)
Midour Aval	Cours d'eau	<b>Rivière LE FRECHE alimentée par RETENUES DE COUPAT ET MARTIGUE</b>		40	20000	

points associés

N° PPT	Dpt	Commune	Lieu dit	Cadastre	Dispositif de mesure
37382	40	LE FRECHE	MALLET LABADIE	G344	01WLI23582

Périmètre Élémentaire (PE)	Type de ressource	Nom ressource	Volume de la retenue (m³)	Hors Etiage 2019-2020*		
				Debit Autorisé (m³/h)	Volume Autorisé (m³)	Surface Autorisée (ha)
Midour Amont	Cours d'eau	<b>MIDOUR AMONT REALIMENTE</b>		40	6000	

points associés

N° PPT	Dpt	Commune	Lieu dit	Cadastre	Dispositif de mesure
	32	MONGUILHEM			02WZI39833

Périmètre Élémentaire (PE)	Type de ressource	Nom ressource	Volume de la retenue (m³)	Hors Etiage 2019-2020*		
				Debit Autorisé (m³/h)	Volume Autorisé (m³)	Surface Autorisée (ha)

**Merci de vérifier les informations ci-dessus. Si des informations s'avèrent erronées, veuillez en informer IRRIGADOUR par retour courrier ou par mél : [accueil@irrigadour.fr](mailto:accueil@irrigadour.fr)**

## AUTORISATIONS DE PRELEVEMENTS AU TITRE DE LA LOI SUR L'EAU CAMPAGNE D'IRRIGATION HORS ETIAGE 2019-2020

<i>Périmètre Élémentaire (PE)</i>	<i>Type de ressource</i>	<i>Nom ressource</i>	<i>Volume de la retenue (m³)</i>	<b>Hors Etiage 2019-2020*</b>		
				<i>Debit Autorisé (m³/h)</i>	<i>Volume Autorisé (m³)</i>	<i>Surface Autorisée (ha)</i>
Midour Amont	Retenue déconnectée	<b>Hourquet_32271004</b>			3000	

points associés

<i>N° PPT</i>	<i>Dpt</i>	<i>Commune</i>	<i>Lieu dit</i>	<i>Cadastre</i>	<i>Dispositif de mesure</i>
	32	MONGUILHEM	Hourquet		

**Merci de vérifier les informations ci-dessus. Si des informations s'avèrent erronées, veuillez en informer IRRIGADOUR par retour courrier ou par mél : [accueil@irrigadour.fr](mailto:accueil@irrigadour.fr)**



## AUTORISATIONS DE PRELEVEMENTS AU TITRE DE LA LOI SUR L'EAU CAMPAGNE D'IRRIGATION HORS ETIAGE 2019-2020

Société ou nom : POYDENOT MICHEL	Adresse : 870 ROUTE D'ORIST	N° Siret : 79024774600015
Nom du gérant : POYDENOT MICHEL		N° CACG : 0
Téléphone : 0	CP et Commune : 40300 SAINT-LON-LES-MINES	N° redevable AEAG :
Portable : 0662574236	Mail : michelpoydenot@yahoo.fr	

Périmètre Élémentaire (PE)	Type de ressource	Nom ressource	Volume de la retenue (m³)	Hors Etiage 2019-2020*		
				Debit Autorisé (m³/h)	Volume Autorisé (m³)	Surface Autorisée (ha)
St Vincent-Gaves	Source	<b>SOURCE ET RUISSELLEMENT</b>			44470,7	

points associés

N° PPT	Dpt	Commune	Lieu dit	Cadastre	Dispositif de mesure
41644	40	SAINT-LON-LES-MINES	LAGOUARDE	AN203	Inutile

Périmètre Élémentaire (PE)	Type de ressource	Nom ressource	Volume de la retenue (m³)	Hors Etiage 2019-2020*		
				Debit Autorisé (m³/h)	Volume Autorisé (m³)	Surface Autorisée (ha)
St Vincent-Gaves	Retenue déconnectée	<b>Reservoir LAGOUARDE (4000 m³)</b>		30		

points associés

N° PPT	Dpt	Commune	Lieu dit	Cadastre	Dispositif de mesure
41645	40	SAINT-LON-LES-MINES	LAGOUARDE	AN203	15ACH105428

**Merci de vérifier les informations ci-dessus. Si des informations s'avèrent erronées, veuillez en informer IRRIGADOUR par retour courrier ou par mél : [accueil@irrigadour.fr](mailto:accueil@irrigadour.fr)**

## AUTORISATIONS DE PRELEVEMENTS AU TITRE DE LA LOI SUR L'EAU CAMPAGNE D'IRRIGATION HORS ETIAGE 2019-2020

Société ou nom : SCEA DE HUGUET	Adresse : 230 CHEMIN DE LA CAUPENNE	N° Siret : 79043031800010	
Nom du gérant : HUGUET ANTHONY		N° CACG : 0	
Téléphone : 0558986850	CP et Commune : 40380 POYARTIN	N° redevable AEAG :	
Portable : 0607060991	Mail : j-l.h40@wanadoo.fr		

Périmètre Élémentaire (PE)	Type de ressource	Nom ressource	Volume de la retenue (m³)	Hors Etiage 2019-2020*		
				Debit Autorisé (m³/h)	Volume Autorisé (m³)	Surface Autorisée (ha)
Luys	Cours d'eau	<b>Ruisseau George Q3411090</b>			6000	3,64

points associés

N° PPT	Dpt	Commune	Lieu dit	Cadastre	Dispositif de mesure
39043	40	POYARTIN	JEANBLANC	G130	Inutile

**Merci de vérifier les informations ci-dessus. Si des informations s'avèrent erronées, veuillez en informer IRRIGADOUR par retour courrier ou par mél : [accueil@irrigadour.fr](mailto:accueil@irrigadour.fr)**

## AUTORISATIONS DE PRELEVEMENTS AU TITRE DE LA LOI SUR L'EAU CAMPAGNE D'IRRIGATION HORS ETIAGE 2019-2020

Société ou nom : MERIC FLORIAN	Adresse : 93 RUE ALPHONSE DAUDET	N° Siret : 79092825300018
Nom du gérant : MERIC FLORIAN		N° CACG : 0
Téléphone : 0558901256	CP et Commune : 40180 NARROSSE	N° redevable AEAG : 40294406C
Portable : 0682711002	Mail : floflo_40@hotmail.fr	

Périmètre Élémentaire (PE)	Type de ressource	Nom ressource	Volume de la retenue (m³)	Hors Etiage 2019-2020*		
				Debit Autorisé (m³/h)	Volume Autorisé (m³)	Surface Autorisée (ha)
Luys	Cours d'eau	<b>Ruisseau affluent du Luy Q3461010</b>			30003	

points associés

N° PPT	Dpt	Commune	Lieu dit	Cadastre	Dispositif de mesure
36211	40	NARROSSE	LAULOM	AW30	Inutile

Périmètre Élémentaire (PE)	Type de ressource	Nom ressource	Volume de la retenue (m³)	Hors Etiage 2019-2020*		
				Debit Autorisé (m³/h)	Volume Autorisé (m³)	Surface Autorisée (ha)
St Vincent-Gaves	Source	<b>SOURCE ET RUISSELLEMENT</b>			3600,5	

points associés

N° PPT	Dpt	Commune	Lieu dit	Cadastre	Dispositif de mesure
39626	40	NARROSSE	COUSTE	AE120	Inutile

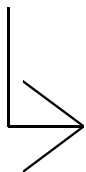
**Merci de vérifier les informations ci-dessus. Si des informations s'avèrent erronées, veuillez en informer IRRIGADOUR par retour courrier ou par mél : [accueil@irrigadour.fr](mailto:accueil@irrigadour.fr)**

## AUTORISATIONS DE PRELEVEMENTS AU TITRE DE LA LOI SUR L'EAU CAMPAGNE D'IRRIGATION HORS ETIAGE 2019-2020

Société ou nom : SCEA CAMBER	Adresse : Village	N° Siret : 79102233800010	
Nom du gérant : HOURTIC Pierre		N° CACG : 0	
Téléphone : 0962629689	CP et Commune : 32400 SAINT-GERME	N° redevable AEAG : 32378003B	
Portable : 0630836683	Mail : 0		

Périmètre Élémentaire (PE)	Type de ressource	Nom ressource	Volume de la retenue (m³)	Hors Etiage 2019-2020*		
				Debit Autorisé (m³/h)	Volume Autorisé (m³)	Surface Autorisée (ha)
Adour Amont	Nappe d'accompagnement	<b>NAPPE ACCOMPAGNEMENT HORS ISOCHRONE</b>		15	3600	

points associés



N° PPT	Dpt	Commune	Lieu dit	Cadastre	Dispositif de mesure
	32	SAINT-GERME	camber		16AEI103259
	32	SAINT-GERME	camber (asperges)		08AEG023244
	32	SAINT-GERME	Pelut		01wzi24691

**Merci de vérifier les informations ci-dessus. Si des informations s'avèrent erronées, veuillez en informer IRRIGADOUR par retour courrier ou par mél : [accueil@irrigadour.fr](mailto:accueil@irrigadour.fr)**

\*Période hors étiage différente suivant le périmètre élémentaire (PE) : du 01/11 au 30/04 pour les PE 3-140-141-148-149-150-151-152-155 ; pour les autres 01/11 au 31/05

## AUTORISATIONS DE PRELEVEMENTS AU TITRE DE LA LOI SUR L'EAU CAMPAGNE D'IRRIGATION HORS ETIAGE 2019-2020

Société ou nom : MARTIN MELANIE	Adresse : BURTE	N° Siret : 79133088900019
Nom du gérant : MARTIN MELANIE		N° CACG : 0
Téléphone : 0558460291	CP et Commune : 40280 SAINT-PIERRE-DU-MONT	N° redevable AEAG :
Portable : 0689409100	Mail : meme-40@hotmail.fr	

Périmètre Élémentaire (PE)	Type de ressource	Nom ressource	Volume de la retenue (m³)	Hors Etiage 2019-2020*		
				Debit Autorisé (m³/h)	Volume Autorisé (m³)	Surface Autorisée (ha)
Mont-de-Marsan-Campagne	Nappe d'accompagnement	<b>NAPPE DU MIOCENE (HELVETIEN)</b>		10	1000	

points associés

N° PPT	Dpt	Commune	Lieu dit	Cadastre	Dispositif de mesure
41957	40	SAINT-PIERRE-DU-MONT	BURTE	AP307	15ACH101322

**Merci de vérifier les informations ci-dessus. Si des informations s'avèrent erronées, veuillez en informer IRRIGADOUR par retour courrier ou par mél : [accueil@irrigadour.fr](mailto:accueil@irrigadour.fr)**

\*Période hors étiage différente suivant le périmètre élémentaire (PE) : du 01/11 au 30/04 pour les PE 3-140-141-148-149-150-151-152-155 ; pour les autres 01/11 au 31/05

## AUTORISATIONS DE PRELEVEMENTS AU TITRE DE LA LOI SUR L'EAU CAMPAGNE D'IRRIGATION HORS ETIAGE 2019-2020

Société ou nom : EARL LAGRABETTE	Adresse : 528 CHEMIN LAGRABETTE	N° Siret : 79153188200011
Nom du gérant : DUFAU CHRISTOPHE		N° CACG :
Téléphone : 0	CP et Commune : 40800 LATRILLE	N° redevable AEAG :
Portable : 0682270383	Mail : christophedufau@neuf.fr	

Périmètre Élémentaire (PE)	Type de ressource	Nom ressource	Volume de la retenue (m³)	Hors Etiage 2019-2020*		
				Debit Autorisé (m³/h)	Volume Autorisé (m³)	Surface Autorisée (ha)
Aire Aval-Audon	Source	<b>SOURCE ET RUISSELLEMENT</b>			4000	4,5

points associés

N° PPT	Dpt	Commune	Lieu dit	Cadastre	Dispositif de mesure
38829	40	LATRILLE	LAGRABE	ZC50	Inutile

**Merci de vérifier les informations ci-dessus. Si des informations s'avèrent erronées, veuillez en informer IRRIGADOUR par retour courrier ou par mél : [accueil@irrigadour.fr](mailto:accueil@irrigadour.fr)**

## AUTORISATIONS DE PRELEVEMENTS AU TITRE DE LA LOI SUR L'EAU CAMPAGNE D'IRRIGATION HORS ETIAGE 2019-2020

Société ou nom : EARL LANGLA	Adresse : Quartier Balloc	N° Siret : 79190850200010
Nom du gérant : LANGLA Jean Michel		N° CACG : 0
Téléphone : 0	CP et Commune : 65500 VIC-EN-BIGORRE	N° redevable AEAG :
Portable : 0675260846	Mail : 0	

Périmètre Élémentaire (PE)	Type de ressource	Nom ressource	Volume de la retenue (m³)	Hors Etiage 2019-2020*		
				Debit Autorisé (m³/h)	Volume Autorisé (m³)	Surface Autorisée (ha)
Adour Amont	Nappe d'accompagnement	<b>Nappe alluviale de l'Adour hors Isochrone</b>		60	900	

points associés

N° PPT	Dpt	Commune	Lieu dit	Cadastre	Dispositif de mesure
	65	VIC-EN-BIGORRE		ZH15	ZR3514x
	65	VIC-EN-BIGORRE		ZE7	ZR2277
	65	VIC-EN-BIGORRE		ZD40	ZR3509
	65	VIC-EN-BIGORRE		ZC4	ZR2277
	65	VIC-EN-BIGORRE		ZC1	ZR2272
	65	VIC-EN-BIGORRE		BE113	ZR2277
	65	ARTAGNAN		D439	WA113A019
	65	VIC-EN-BIGORRE		ZC46	NE90465

Périmètre Élémentaire (PE)	Type de ressource	Nom ressource	Volume de la retenue (m³)	Hors Etiage 2019-2020*		
				Debit Autorisé (m³/h)	Volume Autorisé (m³)	Surface Autorisée (ha)

**Merci de vérifier les informations ci-dessus. Si des informations s'avèrent erronées, veuillez en informer IRRIGADOUR par retour courrier ou par mél : [accueil@irrigadour.fr](mailto:accueil@irrigadour.fr)**

\*Période hors étiage différente suivant le périmètre élémentaire (PE) : du 01/11 au 30/04 pour les PE 3-140-141-148-149-150-151-152-155 ; pour les autres 01/11 au 31/05

## AUTORISATIONS DE PRELEVEMENTS AU TITRE DE LA LOI SUR L'EAU CAMPAGNE D'IRRIGATION HORS ETIAGE 2019-2020

<i>Périmètre Élémentaire (PE)</i>	<i>Type de ressource</i>	<i>Nom ressource</i>	<i>Volume de la retenue (m³)</i>	<b>Hors Etiage 2019-2020*</b>		
				<i>Debit Autorisé (m³/h)</i>	<i>Volume Autorisé (m³)</i>	<i>Surface Autorisée (ha)</i>
Adour Amont	Nappe d'accompagnement	<b><i>Nappe alluviale de l'Adour Isochrone 90</i></b>		60	1332	

points associés

<i>N° PPT</i>	<i>Dpt</i>	<i>Commune</i>	<i>Lieu dit</i>	<i>Cadastre</i>	<i>Dispositif de mesure</i>
	65	VIC-EN-BIGORRE		ZC27	ZR2277

**Merci de vérifier les informations ci-dessus. Si des informations s'avèrent erronées, veuillez en informer IRRIGADOUR par retour courrier ou par mél : [accueil@irrigadour.fr](mailto:accueil@irrigadour.fr)**



## AUTORISATIONS DE PRELEVEMENTS AU TITRE DE LA LOI SUR L'EAU CAMPAGNE D'IRRIGATION HORS ETIAGE 2019-2020

Société ou nom : SCEA DE LARTIGAUT	Adresse : LARTIGAUT	N° Siret : 79209683600012	
Nom du gérant : CAPES JEAN LUC		N° CACG : 0	
Téléphone : 0558933857	CP et Commune : 40120 BOURRIOT-BERGONCE	N° redevable AEAG : 40053418B	
Portable : 0679711323	Mail : jlcapes@wanadoo.fr		

Périmètre Élémentaire (PE)	Type de ressource	Nom ressource	Volume de la retenue (m³)	Hors Etiage 2019-2020*		
				Debit Autorisé (m³/h)	Volume Autorisé (m³)	Surface Autorisée (ha)
Douze Aval	Nappe d'accompagnement	<b>NAPPE DU MIOCENE</b>		100	20000	18

points associés

N° PPT	Dpt	Commune	Lieu dit	Cadastre	Dispositif de mesure
11757	40	BOURRIOT-BERGONCE	GRAND PIVOT	K506	3540 HORAIRE 128
1327	40	BOURRIOT-BERGONCE	PIARRIC	K506	09AEI504247

**Merci de vérifier les informations ci-dessus. Si des informations s'avèrent erronées, veuillez en informer IRRIGADOUR par retour courrier ou par mél : [accueil@irrigadour.fr](mailto:accueil@irrigadour.fr)**

\*Période hors étiage différente suivant le périmètre élémentaire (PE) : du 01/11 au 30/04 pour les PE 3-140-141-148-149-150-151-152-155 ; pour les autres 01/11 au 31/05

## AUTORISATIONS DE PRELEVEMENTS AU TITRE DE LA LOI SUR L'EAU CAMPAGNE D'IRRIGATION HORS ETIAGE 2019-2020

Société ou nom : EARL ROUX	Adresse : 45 route de la Bigorre	N° Siret : 79231782800012	
Nom du gérant : ROUX Michel		N° CACG : 0	
Téléphone : 0562312937	CP et Commune : 65500 NOUILHAN	N° redevable AEAG :	
Portable : 0682689839	Mail : michel.roux925@orange.fr		

Périmètre Élémentaire (PE)	Type de ressource	Nom ressource	Volume de la retenue (m³)	Hors Etiage 2019-2020*		
				Debit Autorisé (m³/h)	Volume Autorisé (m³)	Surface Autorisée (ha)
Adour Amont	Cours d'eau	<b>Le Lys</b>		50	570	

points associés

N° PPT	Dpt	Commune	Lieu dit	Cadastre	Dispositif de mesure
	65	CAIXON		A313	ZR2255

Périmètre Élémentaire (PE)	Type de ressource	Nom ressource	Volume de la retenue (m³)	Hors Etiage 2019-2020*		
				Debit Autorisé (m³/h)	Volume Autorisé (m³)	Surface Autorisée (ha)
Adour Amont	Nappe d'accompagnement	<b>Nappe alluviale de l'Adour 100m</b>		50	615	

points associés

N° PPT	Dpt	Commune	Lieu dit	Cadastre	Dispositif de mesure
	65	NOUILHAN		D37	ZR2256

**Merci de vérifier les informations ci-dessus. Si des informations s'avèrent erronées, veuillez en informer IRRIGADOUR par retour courrier ou par mél : [accueil@irrigadour.fr](mailto:accueil@irrigadour.fr)**

## AUTORISATIONS DE PRELEVEMENTS AU TITRE DE LA LOI SUR L'EAU CAMPAGNE D'IRRIGATION HORS ETIAGE 2019-2020

Société ou nom : ROTH JULIE	Adresse : 860 CHEMIN D'ARRIAOUT DOMAINE DES JASIONES	N° Siret : 79434065300011	
Nom du gérant : ROTH JULIE		N° CACG : 0	
Téléphone : 0	CP et Commune : 40400 MEILHAN	N° redevable AEAG :	
Portable : 0637151240	Mail : domainedesjasiones@gmail.fr		

Périmètre Élémentaire (PE)	Type de ressource	Nom ressource	Volume de la retenue (m³)	Hors Etiage 2019-2020*		
				Debit Autorisé (m³/h)	Volume Autorisé (m³)	Surface Autorisée (ha)
Aval-Campagne	Cours d'eau	<b>Rivière Midouze</b>		35	3000	

points associés

N° PPT	Dpt	Commune	Lieu dit	Cadastre	Dispositif de mesure
35204	40	MEILHAN	LA GUERITE	D80	WA140A0050

**Merci de vérifier les informations ci-dessus. Si des informations s'avèrent erronées, veuillez en informer IRRIGADOUR par retour courrier ou par mél : [accueil@irrigadour.fr](mailto:accueil@irrigadour.fr)**

## AUTORISATIONS DE PRELEVEMENTS AU TITRE DE LA LOI SUR L'EAU CAMPAGNE D'IRRIGATION HORS ETIAGE 2019-2020

Société ou nom : LUPINE ISABELLE	Adresse : CAZAUX	N° Siret : 79836551600011
Nom du gérant : LUPINE Isabelle		N° CACG : 0
Téléphone : 0562091301	CP et Commune : 32800 REANS	N° redevable AEAG :
Portable : 0631044234	Mail : isabelle.lupine@orange.fr	

Périmètre Élémentaire (PE)	Type de ressource	Nom ressource	Volume de la retenue (m³)	Hors Etiage 2019-2020*		
				Debit Autorisé (m³/h)	Volume Autorisé (m³)	Surface Autorisée (ha)
Douze Amont	Cours d'eau	<b>La Douze et ses affluents (Douze Amont)</b>		50	20000	

points associés

N° PPT	Dpt	Commune	Lieu dit	Cadastre	Dispositif de mesure
	32	REANS	Marpouy		

Périmètre Élémentaire (PE)	Type de ressource	Nom ressource	Volume de la retenue (m³)	Hors Etiage 2019-2020*		
				Debit Autorisé (m³/h)	Volume Autorisé (m³)	Surface Autorisée (ha)
Douze Amont	Retenue déconnectée	<b>Marpouy_32340004</b>		50	75000	

points associés

N° PPT	Dpt	Commune	Lieu dit	Cadastre	Dispositif de mesure
	32	REANS	Marpouy		

**Merci de vérifier les informations ci-dessus. Si des informations s'avèrent erronées, veuillez en informer IRRIGADOUR par retour courrier ou par mél : [accueil@irrigadour.fr](mailto:accueil@irrigadour.fr)**

## AUTORISATIONS DE PRELEVEMENTS AU TITRE DE LA LOI SUR L'EAU CAMPAGNE D'IRRIGATION HORS ETIAGE 2019-2020

Société ou nom : LESPIAUCQ EMILIEENNE	Adresse : ROUTE DE MARITERE	N° Siret : 79848165100015	
Nom du gérant : LESPIAUCQ EMILIEENNE		N° CACG : 0	
Téléphone : 0558735301	CP et Commune : 40400 TARTAS	N° redevable AEAG : 40313440A0	
Portable : 00	Mail : 0		

Périmètre Élémentaire (PE)	Type de ressource	Nom ressource	Volume de la retenue (m³)	Hors Etiage 2019-2020*		
				Debit Autorisé (m³/h)	Volume Autorisé (m³)	Surface Autorisée (ha)
Aval-Campagne	Cours d'eau	<b>Rivière CONDRETTE</b>			5000	3,33

points associés

N° PPT	Dpt	Commune	Lieu dit	Cadastre	Dispositif de mesure
38806	40	TARTAS	CONDRETTE	C146	Inutile

Périmètre Élémentaire (PE)	Type de ressource	Nom ressource	Volume de la retenue (m³)	Hors Etiage 2019-2020*		
				Debit Autorisé (m³/h)	Volume Autorisé (m³)	Surface Autorisée (ha)
Mont-de-Marsan-Campagne	Cours d'eau	<b>Rivière MOULIN DE MELLAN</b>			5000	2,5

points associés

N° PPT	Dpt	Commune	Lieu dit	Cadastre	Dispositif de mesure
38846	40	SAINT-MARTIN-D'ONEY	DIANNE	P9	Inutile

**Merci de vérifier les informations ci-dessus. Si des informations s'avèrent erronées, veuillez en informer IRRIGADOUR par retour courrier ou par mél : [accueil@irrigadour.fr](mailto:accueil@irrigadour.fr)**

## AUTORISATIONS DE PRELEVEMENTS AU TITRE DE LA LOI SUR L'EAU CAMPAGNE D'IRRIGATION HORS ETIAGE 2019-2020

Société ou nom : EARL DE SAINT CHRISTAUD      Adresse : Aux Cassouats      N° Siret : 79884615000018  
 Nom du gérant : VIVIER Loic      N° CACG :  
 Téléphone : 0964343468      CP et Commune : 32370 SAINTE-CHRISTIE-D'ARMAGNAC      N° redevable AEAG :  
 Portable : 0642613131      Mail : sarl-de-bernard@wanadoo.fr

Périmètre Élémentaire (PE)	Type de ressource	Nom ressource	Volume de la retenue (m³)	Hors Etiage 2019-2020*		
				Debit Autorisé (m³/h)	Volume Autorisé (m³)	Surface Autorisée (ha)
Douze Amont	Cours d'eau	<b>Rivière Douze alimentée par CACG (SAINT-JEAN)</b>		104	10000	

points associés

N° PPT	Dpt	Commune	Lieu dit	Cadastre	Dispositif de mesure
	32	CAZAUBON			PB422

**Merci de vérifier les informations ci-dessus. Si des informations s'avèrent erronées, veuillez en informer IRRIGADOUR par retour courrier ou par mél : [accueil@irrigadour.fr](mailto:accueil@irrigadour.fr)**

\*Période hors étiage différente suivant le périmètre élémentaire (PE) : du 01/11 au 30/04 pour les PE 3-140-141-148-149-150-151-152-155 ; pour les autres 01/11 au 31/05

## AUTORISATIONS DE PRELEVEMENTS AU TITRE DE LA LOI SUR L'EAU CAMPAGNE D'IRRIGATION HORS ETIAGE 2019-2020

Société ou nom : SCEA CANETONS	Adresse : 315 CHEMIN DE LOY	N° Siret : 79905479600013
Nom du gérant : DULAU DAVID		N° CACG :
Téléphone : 0558790603	CP et Commune : 40320 SORBETS	N° redevable AEAG : 40305403C
Portable : 0648732648	Mail : david.dulau@wanadoo.fr	

Périmètre Élémentaire (PE)	Type de ressource	Nom ressource	Volume de la retenue (m³)	Hors Etiage 2019-2020*		
				Debit Autorisé (m³/h)	Volume Autorisé (m³)	Surface Autorisée (ha)
Aire Aval-Audon	Cours d'eau	<b>Rivière Bahus alimentée par CACG/MIRAMONT</b>		45	15000	10

points associés

N° PPT	Dpt	Commune	Lieu dit	Cadastre	Dispositif de mesure
	40	PECORADE	REY	ZC30	14ACI104690

Périmètre Élémentaire (PE)	Type de ressource	Nom ressource	Volume de la retenue (m³)	Hors Etiage 2019-2020*		
				Debit Autorisé (m³/h)	Volume Autorisé (m³)	Surface Autorisée (ha)
Aire Aval-Audon	Cours d'eau	<b>Rivière BOS (Affit Bahus)</b>			10000	7,34

points associés

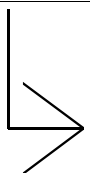
N° PPT	Dpt	Commune	Lieu dit	Cadastre	Dispositif de mesure
33598	40	SORBETS	REY	A418	Inutile

**Merci de vérifier les informations ci-dessus. Si des informations s'avèrent erronées, veuillez en informer IRRIGADOUR par retour courrier ou par mél : [accueil@irrigadour.fr](mailto:accueil@irrigadour.fr)**

## AUTORISATIONS DE PRELEVEMENTS AU TITRE DE LA LOI SUR L'EAU CAMPAGNE D'IRRIGATION HORS ETIAGE 2019-2020

Société ou nom : DORDOIGNE SANDRINE      Adresse : Le Poudapet      N° Siret : 79993414600017  
 Nom du gérant : DORDOIGNE Sandrine      N° CACG :  
 Téléphone : 0      CP et Commune : 32400 TERMES-D'ARMAGNAC      N° redevable AEAG :  
 Portable : 0670082393      Mail : sandrinedordoigne@hotmail.fr

Périmètre Élémentaire (PE)	Type de ressource	Nom ressource	Volume de la retenue (m³)	Hors Etiage 2019-2020*		
				Debit Autorisé (m³/h)	Volume Autorisé (m³)	Surface Autorisée (ha)
Midour Amont	Cours d'eau	<b>RIBERETTE REALIMENTE</b>		65	54000	



points associés

N° PPT	Dpt	Commune	Lieu dit	Cadastre	Dispositif de mesure
	32	COULOUME-MONDEBAT	BOUGUE		12ACI103258

**Merci de vérifier les informations ci-dessus. Si des informations s'avèrent erronées, veuillez en informer IRRIGADOUR par retour courrier ou par mél : [accueil@irrigadour.fr](mailto:accueil@irrigadour.fr)**

\*Période hors étiage différente suivant le périmètre élémentaire (PE) : du 01/11 au 30/04 pour les PE 3-140-141-148-149-150-151-152-155 ; pour les autres 01/11 au 31/05



## AUTORISATIONS DE PRELEVEMENTS AU TITRE DE LA LOI SUR L'EAU CAMPAGNE D'IRRIGATION HORS ETIAGE 2019-2020

Société ou nom : EARL DE L'ARMAGNAC	Adresse : 1399 ROUTE DE LANNEMAIGNAN JOUATMAOU	N° Siret : 80020014900014	
Nom du gérant : LACAVE MARIE		N° CACG : 0	
Téléphone : 0558453241	CP et Commune : 40190 LE FRECHE	N° redevable AEAG : 40100409B	
Portable : 0682216290	Mail : domainedejouatmaou@orange.fr		

Périmètre Élémentaire (PE)	Type de ressource	Nom ressource	Volume de la retenue (m³)	Hors Etiage 2019-2020*		
				Debit Autorisé (m³/h)	Volume Autorisé (m³)	Surface Autorisée (ha)
Midour Aval	Source	<b>RUISSELLEMENT</b>			30000	30

points associés

N° PPT	Dpt	Commune	Lieu dit	Cadastre	Dispositif de mesure
36204	40	LE FRECHE	JOUATMAOU	D247	Inutile

**Merci de vérifier les informations ci-dessus. Si des informations s'avèrent erronées, veuillez en informer IRRIGADOUR par retour courrier ou par mél : [accueil@irrigadour.fr](mailto:accueil@irrigadour.fr)**

## AUTORISATIONS DE PRELEVEMENTS AU TITRE DE LA LOI SUR L'EAU CAMPAGNE D'IRRIGATION HORS ETIAGE 2019-2020

Société ou nom : FOLLET MATTHIEU	Adresse : 11 RUE DES SERRES	N° Siret : 80046277200016
Nom du gérant : FOLLET MATTHIEU		N° CACG : 0
Téléphone : 0558586737	CP et Commune : 40100 DAX	N° redevable AEAG :
Portable : 0626322997	Mail : matthieu.follet@gmail.com	

Périmètre Élémentaire (PE)	Type de ressource	Nom ressource	Volume de la retenue (m³)	Hors Etiage 2019-2020*		
				Debit Autorisé (m³/h)	Volume Autorisé (m³)	Surface Autorisée (ha)
Audon-St-Vincent	Nappe d'accompagnement	<b>NAPPE ALLUVIALE DES TERRASSES ANCIENNES</b>		21	7500	

points associés

N° PPT	Dpt	Commune	Lieu dit	Cadastre	Dispositif de mesure
42210	40	SAINT-VINCENT-DE-PAUL	LA TEOULIERE	AL49	WA13449585

**Merci de vérifier les informations ci-dessus. Si des informations s'avèrent erronées, veuillez en informer IRRIGADOUR par retour courrier ou par mél : [accueil@irrigadour.fr](mailto:accueil@irrigadour.fr)**

## AUTORISATIONS DE PRELEVEMENTS AU TITRE DE LA LOI SUR L'EAU CAMPAGNE D'IRRIGATION HORS ETIAGE 2019-2020

Société ou nom : EARL DU BEZ	Adresse : 200 Route de Mimizan	N° Siret : 80046639300017
Nom du gérant : LOUBERE NICOLAS		N° CACG : 0
Téléphone : 0558517592	CP et Commune : 40110 YGOS-SAINT-SATURNIN	N° redevable AEAG : 40215404B
Portable : 0607964182	Mail : nicolas.loubere@orange.fr	

Périmètre Élémentaire (PE)	Type de ressource	Nom ressource	Volume de la retenue (m³)	Hors Etiage 2019-2020*		
				Débit Autorisé (m³/h)	Volume Autorisé (m³)	Surface Autorisée (ha)
Aval-Campagne	Source	<b>SOURCE ET RUISSELLEMENT</b>			27000	9

points associés

N° PPT	Dpt	Commune	Lieu dit	Cadastré	Dispositif de mesure
35968	40	OUSSE-SUZAN	LAC DE PAILLETON	D70	Inutile

**Merci de vérifier les informations ci-dessus. Si des informations s'avèrent erronées, veuillez en informer IRRIGADOUR par retour courrier ou par mél : [accueil@irrigadour.fr](mailto:accueil@irrigadour.fr)**

\*Période hors étiage différente suivant le périmètre élémentaire (PE) : du 01/11 au 30/04 pour les PE 3-140-141-148-149-150-151-152-155 ; pour les autres 01/11 au 31/05

## AUTORISATIONS DE PRELEVEMENTS AU TITRE DE LA LOI SUR L'EAU CAMPAGNE D'IRRIGATION HORS ETIAGE 2019-2020

Société ou nom : EARL BARBET	Adresse : 516 ROUTE DE BARBET	N° Siret : 80102389600013	
Nom du gérant : SANGUINET JEAN DENIS		N° CACG : 0	
Téléphone : 0558573842	CP et Commune : 40230 SAINT-GEOURS-DE-MAREMNE	N° redevable AEAG : 40261416D	
Portable : 0630653041	Mail : sanguinet.jean-denis@orange.fr		

Périmètre Élémentaire (PE)	Type de ressource	Nom ressource	Volume de la retenue (m³)	Hors Etiage 2019-2020*		
				Debit Autorisé (m³/h)	Volume Autorisé (m³)	Surface Autorisée (ha)
St Vincent-Gaves	Nappe d'accompagnement	<b>NAPPE DU MIO-PLIO-QUATERNAIRE</b>		15	750	

points associés

N° PPT	Dpt	Commune	Lieu dit	Cadastre	Dispositif de mesure
42161	40	SAINT-GEOURS-DE-MAREMNE	BARBET	BZ29	D13FE130071

**Merci de vérifier les informations ci-dessus. Si des informations s'avèrent erronées, veuillez en informer IRRIGADOUR par retour courrier ou par mél : [accueil@irrigadour.fr](mailto:accueil@irrigadour.fr)**

\*Période hors étiage différente suivant le périmètre élémentaire (PE) : du 01/11 au 30/04 pour les PE 3-140-141-148-149-150-151-152-155 ; pour les autres 01/11 au 31/05

## AUTORISATIONS DE PRELEVEMENTS AU TITRE DE LA LOI SUR L'EAU CAMPAGNE D'IRRIGATION HORS ETIAGE 2019-2020

Société ou nom : BONNEMAISON ROMAIN	Adresse : 11 chemin des vignes	N° Siret : 80109416000018
Nom du gérant : BONNEMAISON Romain		N° CACG :
Téléphone : 0	CP et Commune : 65700 LARREULE	N° redevable AEAG : 32008406B
Portable : 0643438734	Mail : magaliecamblat@hotmail.fr	

Périmètre Élémentaire (PE)	Type de ressource	Nom ressource	Volume de la retenue (m³)	Hors Etiage 2019-2020*		
				Debit Autorisé (m³/h)	Volume Autorisé (m³)	Surface Autorisée (ha)
Louet-Arros-Estéous	Cours d'eau	<b>ARROS REALIMENTE</b>		77	8000	4,21

points associés

N° PPT	Dpt	Commune	Lieu dit	Cadastre	Dispositif de mesure
	32	MARCIAC			16001400038
	65	AURIEBAT			1800-212-0024
	65	AURIEBAT			1600-326-0091
	32	ARMENTIEUX			1800-212-0026

**Merci de vérifier les informations ci-dessus. Si des informations s'avèrent erronées, veuillez en informer IRRIGADOUR par retour courrier ou par mél : [accueil@irrigadour.fr](mailto:accueil@irrigadour.fr)**

\*Période hors étiage différente suivant le périmètre élémentaire (PE) : du 01/11 au 30/04 pour les PE 3-140-141-148-149-150-151-152-155 ; pour les autres 01/11 au 31/05

## AUTORISATIONS DE PRELEVEMENTS AU TITRE DE LA LOI SUR L'EAU CAMPAGNE D'IRRIGATION HORS ETIAGE 2019-2020

Société ou nom : MOUNIER VEYRE LIONEL	Adresse : 2131 ROUTE DE CARCARES-SAINTE-CROIX LE LAURENS	N° Siret : 80149818900019	
Nom du gérant : MOUNIER VEYRE LIONEL		N° CACG : 0	
Téléphone : 0558720468	CP et Commune : 40400 CARCARES-SAINTE-CROIX	N° redevable AEAG :	
Portable : 0661167738	Mail : mounier.lionel@bbox.fr		

Périmètre Élémentaire (PE)	Type de ressource	Nom ressource	Volume de la retenue (m³)	Hors Etiage 2019-2020*		
				Debit Autorisé (m³/h)	Volume Autorisé (m³)	Surface Autorisée (ha)
Aval-Campagne	Cours d'eau	<b>Rivière Libe</b>			600	0,33

points associés

N° PPT	Dpt	Commune	Lieu dit	Cadastre	Dispositif de mesure
34549	40	CARCARES-SAINTE-CROIX	LAURENS	F149	Inutile

**Merci de vérifier les informations ci-dessus. Si des informations s'avèrent erronées, veuillez en informer IRRIGADOUR par retour courrier ou par mél : [accueil@irrigadour.fr](mailto:accueil@irrigadour.fr)**

## AUTORISATIONS DE PRELEVEMENTS AU TITRE DE LA LOI SUR L'EAU CAMPAGNE D'IRRIGATION HORS ETIAGE 2019-2020

Société ou nom : SCEA DU BRET	Adresse : 601 CHEMIN DU BRET	N° Siret : 80152832400016
Nom du gérant : DUFAU CORINNE		N° CACG :
Téléphone : 0558445602	CP et Commune : 40320 BAHUS-SOUBIRAN	N° redevable AEAG :
Portable : 0689970185	Mail : scea.bret@gmail.com	

Périmètre Élémentaire (PE)	Type de ressource	Nom ressource	Volume de la retenue (m³)	Hors Etiage 2019-2020*		
				Debit Autorisé (m³/h)	Volume Autorisé (m³)	Surface Autorisée (ha)
Aire Aval-Audon	Source	<b>SOURCE ET RUISSELLEMENT</b>			4000	4

points associés

N° PPT	Dpt	Commune	Lieu dit	Cadaastre	Dispositif de mesure
32978	40	BAHUS-SOUBIRAN	PAYROT	A251	Inutile

**Merci de vérifier les informations ci-dessus. Si des informations s'avèrent erronées, veuillez en informer IRRIGADOUR par retour courrier ou par mél : [accueil@irrigadour.fr](mailto:accueil@irrigadour.fr)**

## AUTORISATIONS DE PRELEVEMENTS AU TITRE DE LA LOI SUR L'EAU CAMPAGNE D'IRRIGATION HORS ETIAGE 2019-2020

Société ou nom : BELLOCQ NADINE	Adresse : 1035 ROUTE DE BASTAROT	N° Siret : 80178810000015
Nom du gérant : BELLOCQ NADINE		N° CACG : 0
Téléphone : 0558895244	CP et Commune : 40180 HINX	N° redevable AEAG :
Portable : 00	Mail : francoisbellocq@orange.fr	

Périmètre Élémentaire (PE)	Type de ressource	Nom ressource	Volume de la retenue (m³)	Hors Etiage 2019-2020*		
				Debit Autorisé (m³/h)	Volume Autorisé (m³)	Surface Autorisée (ha)
Audon-St-Vincent	Source	<b>SOURCE ET RUISSELLEMENT</b>			6000	4,2

points associés

N° PPT	Dpt	Commune	Lieu dit	Cadastre	Dispositif de mesure
41392	40	HINX	MOULIOT D'ARRIGUEPEAU	C491	Inutile

**Merci de vérifier les informations ci-dessus. Si des informations s'avèrent erronées, veuillez en informer IRRIGADOUR par retour courrier ou par mél : [accueil@irrigadour.fr](mailto:accueil@irrigadour.fr)**

\*Période hors étiage différente suivant le périmètre élémentaire (PE) : du 01/11 au 30/04 pour les PE 3-140-141-148-149-150-151-152-155 ; pour les autres 01/11 au 31/05



## AUTORISATIONS DE PRELEVEMENTS AU TITRE DE LA LOI SUR L'EAU CAMPAGNE D'IRRIGATION HORS ETIAGE 2019-2020

Société ou nom : EARL DE SAINT-MARC	Adresse : 428 ROUTE DU BOURC	N° Siret : 80181538200016
Nom du gérant : A renseigner A renseigner		N° CACG : 0
Téléphone : 0	CP et Commune : 40320 PECORADE	N° redevable AEAG :
Portable : 0674510809	Mail : titi40330@yahoo.fr	

Périmètre Élémentaire (PE)	Type de ressource	Nom ressource	Volume de la retenue (m³)	Hors Etiage 2019-2020*		
				Debit Autorisé (m³/h)	Volume Autorisé (m³)	Surface Autorisée (ha)
Aire Aval-Audon	Source	<b>SOURCE ET RUISSELLEMENT</b>			22000	22

points associés

N° PPT	Dpt	Commune	Lieu dit	Cadastre	Dispositif de mesure
37010	40	SAINT-LOUBOUER	JEANBAYLET	G301	Inutile

**Merci de vérifier les informations ci-dessus. Si des informations s'avèrent erronées, veuillez en informer IRRIGADOUR par retour courrier ou par mél : [accueil@irrigadour.fr](mailto:accueil@irrigadour.fr)**

## AUTORISATIONS DE PRELEVEMENTS AU TITRE DE LA LOI SUR L'EAU CAMPAGNE D'IRRIGATION HORS ETIAGE 2019-2020

Société ou nom : SCEA DE YERE	Adresse : 954 ROUTE DE YERE	N° Siret : 80196803300010
Nom du gérant : SCEA DE YERE ALAIN		N° CACG : 0
Téléphone : 0558898871	CP et Commune : 40330 CASTEL-SARRAZIN	N° redevable AEAG :
Portable : 0637727851	Mail : 0	

Périmètre Élémentaire (PE)	Type de ressource	Nom ressource	Volume de la retenue (m³)	Hors Etiage 2019-2020*		
				Debit Autorisé (m³/h)	Volume Autorisé (m³)	Surface Autorisée (ha)
Luys	Source	<b>SOURCE ET RUISSELLEMENT</b>			30000	8

points associés

N° PPT	Dpt	Commune	Lieu dit	Cadastre	Dispositif de mesure
39933	40	CASTEL-SARRAZIN	BISENCON ESTEBE	ZN2	Inutile

**Merci de vérifier les informations ci-dessus. Si des informations s'avèrent erronées, veuillez en informer IRRIGADOUR par retour courrier ou par mél : [accueil@irrigadour.fr](mailto:accueil@irrigadour.fr)**

\*Période hors étiage différente suivant le périmètre élémentaire (PE) : du 01/11 au 30/04 pour les PE 3-140-141-148-149-150-151-152-155 ; pour les autres 01/11 au 31/05

## AUTORISATIONS DE PRELEVEMENTS AU TITRE DE LA LOI SUR L'EAU CAMPAGNE D'IRRIGATION HORS ETIAGE 2019-2020

Société ou nom : SCEA AU BLANC	Adresse : 2350 ROUTE DE LANNEMAIGNAN CHICON	N° Siret : 80213420500011	
Nom du gérant : BEUGIN Patrice		N° CACG : 0	
Téléphone : 0	CP et Commune : 40190 LE FRECHE	N° redevable AEAG :	
Portable : 0644799019	Mail : beugin.bruno@orange.fr		

Périmètre Élémentaire (PE)	Type de ressource	Nom ressource	Volume de la retenue (m³)	Hors Etiage 2019-2020*		
				Debit Autorisé (m³/h)	Volume Autorisé (m³)	Surface Autorisée (ha)
Midour Amont	Source	<b>SOURCE ET RUISSELLEMENT</b>			150008	

points associés

N° PPT	Dpt	Commune	Lieu dit	Cadastre	Dispositif de mesure
37407	40	LE FRECHE	BEGEN	G191	Inutile

**Merci de vérifier les informations ci-dessus. Si des informations s'avèrent erronées, veuillez en informer IRRIGADOUR par retour courrier ou par mél : [accueil@irrigadour.fr](mailto:accueil@irrigadour.fr)**

## AUTORISATIONS DE PRELEVEMENTS AU TITRE DE LA LOI SUR L'EAU CAMPAGNE D'IRRIGATION HORS ETIAGE 2019-2020

Société ou nom : SAINT SEVIN TARTAS ANDREE	Adresse : 1231 ROUTE DE BOURDALAT	N° Siret : 80220718300012
Nom du gérant : SAINT SEVIN TARTAS ANDREE		N° CACG :
Téléphone : 0558032915	CP et Commune : 40190 MONTEGUT	N° redevable AEAG : 40193406B
Portable : 0686924802	Mail : vincent-saint-sevin-tartas@wanadoo.fr	

Périmètre Élémentaire (PE)	Type de ressource	Nom ressource	Volume de la retenue (m³)	Hors Etiage 2019-2020*		
				Debit Autorisé (m³/h)	Volume Autorisé (m³)	Surface Autorisée (ha)
Midour Amont	Source	<b>RUISSELLEMENT</b>			41955	23,6

points associés

N° PPT	Dpt	Commune	Lieu dit	Cadastre	Dispositif de mesure
37882	40	MONTEGUT	BORDEVIELLE	B99	Inutile

**Merci de vérifier les informations ci-dessus. Si des informations s'avèrent erronées, veuillez en informer IRRIGADOUR par retour courrier ou par mél : [accueil@irrigadour.fr](mailto:accueil@irrigadour.fr)**

\*Période hors étiage différente suivant le périmètre élémentaire (PE) : du 01/11 au 30/04 pour les PE 3-140-141-148-149-150-151-152-155 ; pour les autres 01/11 au 31/05

## AUTORISATIONS DE PRELEVEMENTS AU TITRE DE LA LOI SUR L'EAU CAMPAGNE D'IRRIGATION HORS ETIAGE 2019-2020

Société ou nom : BACARISSE ALEXIA	Adresse : LE MOUSSON	N° Siret : 80524021500014
Nom du gérant : BACARISSE Alexia		N° CACG : 0
Téléphone : 0	CP et Commune : 32720 BARCELONNE-DU-GERS	N° redevable AEAG :
Portable : 0678516103	Mail : alexia.bacarisse@live.fr	

Périmètre Élémentaire (PE)	Type de ressource	Nom ressource	Volume de la retenue (m³)	Hors Etiage 2019-2020*		
				Debit Autorisé (m³/h)	Volume Autorisé (m³)	Surface Autorisée (ha)
Adour Amont	Cours d'eau	<b>L'Adour</b>		141	29070	

points associés

N° PPT	Dpt	Commune	Lieu dit	Cadastre	Dispositif de mesure
	32	BARCELONNE-DU-GERS	monjatons		0133325
	32	BARCELONNE-DU-GERS	adour		0123414
	32	BARCELONNE-DU-GERS	Aiguillon		0133325

**Merci de vérifier les informations ci-dessus. Si des informations s'avèrent erronées, veuillez en informer IRRIGADOUR par retour courrier ou par mél : [accueil@irrigadour.fr](mailto:accueil@irrigadour.fr)**

\*Période hors étiage différente suivant le périmètre élémentaire (PE) : du 01/11 au 30/04 pour les PE 3-140-141-148-149-150-151-152-155 ; pour les autres 01/11 au 31/05

## AUTORISATIONS DE PRELEVEMENTS AU TITRE DE LA LOI SUR L'EAU CAMPAGNE D'IRRIGATION HORS ETIAGE 2019-2020

Société ou nom : ELGORRIAGA BENOIT	Adresse : 790 ROUTE DE SIOUGOS	N° Siret : 80813832500010
Nom du gérant : ELGORRIAGA BENOIT		N° CACG : 0
Téléphone : 0950762068	CP et Commune : 40090 CAMPAGNE	N° redevable AEAG :
Portable : 0633635497	Mail : benoit.elgorriaga@live.fr	

Périmètre Élémentaire (PE)	Type de ressource	Nom ressource	Volume de la retenue (m³)	Hors Etiage 2019-2020*		
				Debit Autorisé (m³/h)	Volume Autorisé (m³)	Surface Autorisée (ha)
Aval-Campagne	Nappe d'accompagnement	<b>NAPPE DU MIOCENE (HELVETIEN)</b>		12	2000	

points associés

N° PPT	Dpt	Commune	Lieu dit	Cadastre	Dispositif de mesure
41959	40	CAMPAGNE	LE BOURG	ZC40	WA130A0013

**Merci de vérifier les informations ci-dessus. Si des informations s'avèrent erronées, veuillez en informer IRRIGADOUR par retour courrier ou par mél : [accueil@irrigadour.fr](mailto:accueil@irrigadour.fr)**

## AUTORISATIONS DE PRELEVEMENTS AU TITRE DE LA LOI SUR L'EAU CAMPAGNE D'IRRIGATION HORS ETIAGE 2019-2020

Société ou nom : LABORDE LAURENT	Adresse : 815 CHEMIN DE GRAPILLE	N° Siret : 80823162500019
Nom du gérant : LABORDE LAURENT		N° CACG : 0
Téléphone : 0	CP et Commune : 40800 AIRE-SUR-L'ADOUR	N° redevable AEAG :
Portable : 0677241113	Mail : marjorie.lassus@sfr.fr	

Périmètre Élémentaire (PE)	Type de ressource	Nom ressource	Volume de la retenue (m³)	Hors Etiage 2019-2020*		
				Debit Autorisé (m³/h)	Volume Autorisé (m³)	Surface Autorisée (ha)
Aire Aval-Audon	Cours d'eau	<b>Rivière Arribauts</b>			10094	8,4115033302

points associés

N° PPT	Dpt	Commune	Lieu dit	Cadastre	Dispositif de mesure
36158	40	AIRE-SUR-L'ADOUR	LE HAGET	BA91	Inutile

Périmètre Élémentaire (PE)	Type de ressource	Nom ressource	Volume de la retenue (m³)	Hors Etiage 2019-2020*		
				Debit Autorisé (m³/h)	Volume Autorisé (m³)	Surface Autorisée (ha)
Lées	Cours d'eau	<b>Ruisseau affluent Leste Q1090500</b>			42360	35,3

points associés

N° PPT	Dpt	Commune	Lieu dit	Cadastre	Dispositif de mesure
36161	40	AIRE-SUR-L'ADOUR	GRAPILLE		Inutile

**Merci de vérifier les informations ci-dessus. Si des informations s'avèrent erronées, veuillez en informer IRRIGADOUR par retour courrier ou par mél : [accueil@irrigadour.fr](mailto:accueil@irrigadour.fr)**

## AUTORISATIONS DE PRELEVEMENTS AU TITRE DE LA LOI SUR L'EAU CAMPAGNE D'IRRIGATION HORS ETIAGE 2019-2020

Société ou nom : EARL SEGUEMBILLE	Adresse : 4 rue Beaumarchais	N° Siret : 80865774600018
Nom du gérant : SEGEUMBILLE Nicolas		N° CACG : 0
Téléphone : 0562329676	CP et Commune : 65290 JUILLAN	N° redevable AEAG :
Portable : 0618235050	Mail : laurent.seguembille@sfr.fr	

Périmètre Élémentaire (PE)	Type de ressource	Nom ressource	Volume de la retenue (m³)	Hors Etiage 2019-2020*		
				Debit Autorisé (m³/h)	Volume Autorisé (m³)	Surface Autorisée (ha)
Adour Amont	Cours d'eau	<b>L'Echez</b>			13205	

points associés

N° PPT	Dpt	Commune	Lieu dit	Cadastre	Dispositif de mesure
	65	IBOS		B665	WZI15166
	65	JUILLAN		B437	WZI15166
	65	JUILLAN		B378	WZI15166
	65	JUILLAN		B170	WZI15166

Périmètre Élémentaire (PE)	Type de ressource	Nom ressource	Volume de la retenue (m³)	Hors Etiage 2019-2020*		
				Debit Autorisé (m³/h)	Volume Autorisé (m³)	Surface Autorisée (ha)
Adour Amont	Cours d'eau	<b>Canal gere par l'ASL de la Gespe</b>			7448	

points associés

N° PPT	Dpt	Commune	Lieu dit	Cadastre	Dispositif de mesure
	65	ODOS		F894	WZI15166

Périmètre Élémentaire (PE)	Type de ressource	Nom ressource	Volume de la retenue (m³)	Hors Etiage 2019-2020*		
				Debit Autorisé (m³/h)	Volume Autorisé (m³)	Surface Autorisée (ha)

**Merci de vérifier les informations ci-dessus. Si des informations s'avèrent erronées, veuillez en informer IRRIGADOUR par retour courrier ou par mél : [accueil@irrigadour.fr](mailto:accueil@irrigadour.fr)**



## AUTORISATIONS DE PRELEVEMENTS AU TITRE DE LA LOI SUR L'EAU CAMPAGNE D'IRRIGATION HORS ETIAGE 2019-2020

<i>Périmètre Élémentaire (PE)</i>	<i>Type de ressource</i>	<i>Nom ressource</i>	<i>Volume de la retenue (m³)</i>	<b>Hors Etiage 2019-2020*</b>		
				<i>Debit Autorisé (m³/h)</i>	<i>Volume Autorisé (m³)</i>	<i>Surface Autorisée (ha)</i>
Adour Amont	Nappe d'accompagnement	<b><i>Nappe alluviale de l'Adour Isochrone 90</i></b>			7300	

points associés

<i>N° PPT</i>	<i>Dpt</i>	<i>Commune</i>	<i>Lieu dit</i>	<i>Cadastre</i>	<i>Dispositif de mesure</i>
	65	JUILLAN		B312	WZI15166

**Merci de vérifier les informations ci-dessus. Si des informations s'avèrent erronées, veuillez en informer IRRIGADOUR par retour courrier ou par mél : [accueil@irrigadour.fr](mailto:accueil@irrigadour.fr)**

## AUTORISATIONS DE PRELEVEMENTS AU TITRE DE LA LOI SUR L'EAU CAMPAGNE D'IRRIGATION HORS ETIAGE 2019-2020

Société ou nom : GAEC LES GASCONS DANS LE PRE      Adresse : lieu dit lagnesta      N° Siret : 80899415600012  
 Nom du gérant : DE SAINT PASTOU Pierre      N° CACG : 0  
 Téléphone : 0      CP et Commune : 32240 CASTEX-D'ARMAGNAC      N° redevable AEAG :  
 Portable : 0673699754      Mail : de.saint.pastou@wanadoo.fr

Périmètre Élémentaire (PE)	Type de ressource	Nom ressource	Volume de la retenue (m³)	Hors Etiage 2019-2020*		
				Debit Autorisé (m³/h)	Volume Autorisé (m³)	Surface Autorisée (ha)
Midour Amont	Cours d'eau	<b>Rivière Midou alimentée par CACG/CHARROS</b>		40	65000	

points associés

N° PPT	Dpt	Commune	Lieu dit	Cadastre	Dispositif de mesure
	32	CASTEX-D'ARMAGNAC			en cours

**Merci de vérifier les informations ci-dessus. Si des informations s'avèrent erronées, veuillez en informer IRRIGADOUR par retour courrier ou par mél : [accueil@irrigadour.fr](mailto:accueil@irrigadour.fr)**

\*Période hors étiage différente suivant le périmètre élémentaire (PE) : du 01/11 au 30/04 pour les PE 3-140-141-148-149-150-151-152-155 ; pour les autres 01/11 au 31/05

## AUTORISATIONS DE PRELEVEMENTS AU TITRE DE LA LOI SUR L'EAU CAMPAGNE D'IRRIGATION HORS ETIAGE 2019-2020

Société ou nom : BARADAT NICOLE	Adresse : Larrat	N° Siret : 80908914700015
Nom du gérant : BARADAT Nicole		N° CACG : 0
Téléphone : 0562090517	CP et Commune : 32110 LANNE-SOUBIRAN	N° redevable AEAG :
Portable : 0681966254	Mail : 0	

Périmètre Élémentaire (PE)	Type de ressource	Nom ressource	Volume de la retenue (m³)	Hors Etiage 2019-2020*		
				Debit Autorisé (m³/h)	Volume Autorisé (m³)	Surface Autorisée (ha)
Midour Amont	Cours d'eau	<b>IZAUTE</b>		10	5000	

points associés

N° PPT	Dpt	Commune	Lieu dit	Cadastre	Dispositif de mesure
	32	ARBLADE-LE-HAUT			WZI31506

**Merci de vérifier les informations ci-dessus. Si des informations s'avèrent erronées, veuillez en informer IRRIGADOUR par retour courrier ou par mél : [accueil@irrigadour.fr](mailto:accueil@irrigadour.fr)**

## AUTORISATIONS DE PRELEVEMENTS AU TITRE DE LA LOI SUR L'EAU CAMPAGNE D'IRRIGATION HORS ETIAGE 2019-2020

Société ou nom : SAINT GERMAIN LAURENT	Adresse : 71 CHEMIN DES SAPINETTES	N° Siret : 80916399100023	
Nom du gérant : SAINT GERMAIN LAURENT		N° CACG : 0	
Téléphone : 0	CP et Commune : 40465 GOUSSE	N° redevable AEAG :	
Portable : 0608688845	Mail : saintgermainlaurent@orange.fr		

Périmètre Élémentaire (PE)	Type de ressource	Nom ressource	Volume de la retenue (m³)	Hors Etiage 2019-2020*		
				Debit Autorisé (m³/h)	Volume Autorisé (m³)	Surface Autorisée (ha)
Audon-St-Vincent	Cours d'eau	<b>Rivière TRESTE</b>			15000	9,64

points associés

N° PPT	Dpt	Commune	Lieu dit	Cadastre	Dispositif de mesure
12359	40	GOUSSE	TRESTE	B388	Inutile

**Merci de vérifier les informations ci-dessus. Si des informations s'avèrent erronées, veuillez en informer IRRIGADOUR par retour courrier ou par mél : [accueil@irrigadour.fr](mailto:accueil@irrigadour.fr)**

## AUTORISATIONS DE PRELEVEMENTS AU TITRE DE LA LOI SUR L'EAU CAMPAGNE D'IRRIGATION HORS ETIAGE 2019-2020

Société ou nom : EARL DES VERGNES	Adresse : 220 CHEMIN DE PROUTON	N° Siret : 80929527200011
Nom du gérant : COMMENAY CHRISTIAN		N° CACG : 0
Téléphone : 0558890548	CP et Commune : 40330 GAUJACQ	N° redevable AEAG :
Portable : 0678337442	Mail : commenaychristian@orange.fr	

Périmètre Élémentaire (PE)	Type de ressource	Nom ressource	Volume de la retenue (m³)	Hors Etiage 2019-2020*		
				Debit Autorisé (m³/h)	Volume Autorisé (m³)	Surface Autorisée (ha)
Luys	Source	<b>SOURCE ET RUISSELLEMENT</b>			10000	8

points associés

N° PPT	Dpt	Commune	Lieu dit	Cadastre	Dispositif de mesure
34604	40	GAUJACQ	BORDENAVE	ZP34	Inutile

Périmètre Élémentaire (PE)	Type de ressource	Nom ressource	Volume de la retenue (m³)	Hors Etiage 2019-2020*		
				Debit Autorisé (m³/h)	Volume Autorisé (m³)	Surface Autorisée (ha)
Luys	Source	<b>SOURCE ET RUISSELLEMENT</b>			2000	2

points associés

N° PPT	Dpt	Commune	Lieu dit	Cadastre	Dispositif de mesure
34606	40	GAUJACQ	LES VERGNES	ZL71	Inutile

Périmètre Élémentaire (PE)	Type de ressource	Nom ressource	Volume de la retenue (m³)	Hors Etiage 2019-2020*		
				Debit Autorisé (m³/h)	Volume Autorisé (m³)	Surface Autorisée (ha)

**Merci de vérifier les informations ci-dessus. Si des informations s'avèrent erronées, veuillez en informer IRRIGADOUR par retour courrier ou par mél : [accueil@irrigadour.fr](mailto:accueil@irrigadour.fr)**

## AUTORISATIONS DE PRELEVEMENTS AU TITRE DE LA LOI SUR L'EAU CAMPAGNE D'IRRIGATION HORS ETIAGE 2019-2020

Périmètre Élémentaire (PE)	Type de ressource	Nom ressource	Volume de la retenue (m³)	Hors Etiage 2019-2020*		
				Debit Autorisé (m³/h)	Volume Autorisé (m³)	Surface Autorisée (ha)
Luys	Source	<b>SOURCE ET RUISSELLEMENT</b>			4000	4

points associés

N° PPT	Dpt	Commune	Lieu dit	Cadastre	Dispositif de mesure
34607	40	GAUJACQ	PROUTON	ZL71	Inutile

**Merci de vérifier les informations ci-dessus. Si des informations s'avèrent erronées, veuillez en informer IRRIGADOUR par retour courrier ou par mél : [accueil@irrigadour.fr](mailto:accueil@irrigadour.fr)**

## AUTORISATIONS DE PRELEVEMENTS AU TITRE DE LA LOI SUR L'EAU CAMPAGNE D'IRRIGATION HORS ETIAGE 2019-2020

Société ou nom : GAEC CHALOSSE TURSAN	Adresse : 850 CHEMIN CHOUN	N° Siret : 80931096400014
Nom du gérant : LAFITTE ALAIN		N° CACG : 0
Téléphone : 0558451730	CP et Commune : 40320 CASTELNAU-TURSAN	N° redevable AEAG :
Portable : 0682838550	Mail : alainlafitte40@orange.fr	

Périmètre Élémentaire (PE)	Type de ressource	Nom ressource	Volume de la retenue (m³)	Hors Etiage 2019-2020*		
				Débit Autorisé (m³/h)	Volume Autorisé (m³)	Surface Autorisée (ha)
Aire Aval-Audon	Cours d'eau	<b>Ruisseau affluent Bas Q1341010</b>			33788	23

points associés

N° PPT	Dpt	Commune	Lieu dit	Cadastré	Dispositif de mesure
36303	40	GEAUNE	GUIRAT	A453	Inutile

**Merci de vérifier les informations ci-dessus. Si des informations s'avèrent erronées, veuillez en informer IRRIGADOUR par retour courrier ou par mél : [accueil@irrigadour.fr](mailto:accueil@irrigadour.fr)**

\*Période hors étiage différente suivant le périmètre élémentaire (PE) : du 01/11 au 30/04 pour les PE 3-140-141-148-149-150-151-152-155 ; pour les autres 01/11 au 31/05

## AUTORISATIONS DE PRELEVEMENTS AU TITRE DE LA LOI SUR L'EAU CAMPAGNE D'IRRIGATION HORS ETIAGE 2019-2020

Société ou nom : EARL DES BALLIONS	Adresse : 300 CHEMIN DE L'AMADE	N° Siret : 80941988000012
Nom du gérant : BLOY SEBASTIEN		N° CACG :
Téléphone : 0	CP et Commune : 40110 YGOS-SAINT-SATURNIN	N° redevable AEAG :
Portable : 0656743090	Mail : bloy.sebastien@aliceadsl.fr	

				<b>Hors Etiage 2019-2020*</b>		
Périmètre Élémentaire (PE)	Type de ressource	Nom ressource	Volume de la retenue (m³)	Débit Autorisé (m³/h)	Volume Autorisé (m³)	Surface Autorisée (ha)
Louts	Cours d'eau	<b>Rivière DU MARAIS</b>			4330	2,88

points associés

N° PPT	Dpt	Commune	Lieu dit	Cadaastre	Dispositif de mesure
35569	40	CAUPENNE	POULOUAOUT	ZA36	Inutile

**Merci de vérifier les informations ci-dessus. Si des informations s'avèrent erronées, veuillez en informer IRRIGADOUR par retour courrier ou par mél : [accueil@irrigadour.fr](mailto:accueil@irrigadour.fr)**

\*Période hors étiage différente suivant le périmètre élémentaire (PE) : du 01/11 au 30/04 pour les PE 3-140-141-148-149-150-151-152-155 ; pour les autres 01/11 au 31/05



## AUTORISATIONS DE PRELEVEMENTS AU TITRE DE LA LOI SUR L'EAU CAMPAGNE D'IRRIGATION HORS ETIAGE 2019-2020

Société ou nom : EARL DEYTS	Adresse : 195 CHEMIN DU SILO	N° Siret : 80969360900012
Nom du gérant : DEYTS JEAN PIERRE		N° CACG : 0
Téléphone : 0558453075	CP et Commune : 40190 VILLENEUVE-DE-MARSAN	N° redevable AEAG :
Portable : 0609799442	Mail : deytsjp52@gmail.com	

Périmètre Élémentaire (PE)	Type de ressource	Nom ressource	Volume de la retenue (m³)	Hors Etiage 2019-2020*		
				Debit Autorisé (m³/h)	Volume Autorisé (m³)	Surface Autorisée (ha)
Midour Aval	Cours d'eau	<b>Ruisseau de Pitoc Q21550500</b>			32400	18

points associés

N° PPT	Dpt	Commune	Lieu dit	Cadastre	Dispositif de mesure
37322	40	VILLENEUVE-DE-MARSAN	PEHOURCA	B139	Inutile

**Merci de vérifier les informations ci-dessus. Si des informations s'avèrent erronées, veuillez en informer IRRIGADOUR par retour courrier ou par mél : [accueil@irrigadour.fr](mailto:accueil@irrigadour.fr)**

## AUTORISATIONS DE PRELEVEMENTS AU TITRE DE LA LOI SUR L'EAU CAMPAGNE D'IRRIGATION HORS ETIAGE 2019-2020

Société ou nom : SCEA DE LOUSTAUNAU	Adresse : 1070 ROUTE DE MUGRON	N° Siret : 81029270600019
Nom du gérant : WATIER HUBERT		N° CACG :
Téléphone : 0558735100	CP et Commune : 40400 GOUTS	N° redevable AEAG :
Portable : 0615759071	Mail : hubert.watier@orange.fr	

Périmètre Élémentaire (PE)	Type de ressource	Nom ressource	Volume de la retenue (m³)	Hors Etiage 2019-2020*		
				Débit Autorisé (m³/h)	Volume Autorisé (m³)	Surface Autorisée (ha)
Aire Aval-Audon	Cours d'eau	<b>Rivière Adour</b>		23	4200	

points associés

N° PPT	Dpt	Commune	Lieu dit	Cadastré	Dispositif de mesure
43026	40	GOUTS	AMANIOU	A163	WA141AO196

**Merci de vérifier les informations ci-dessus. Si des informations s'avèrent erronées, veuillez en informer IRRIGADOUR par retour courrier ou par mél : [accueil@irrigadour.fr](mailto:accueil@irrigadour.fr)**

## AUTORISATIONS DE PRELEVEMENTS AU TITRE DE LA LOI SUR L'EAU CAMPAGNE D'IRRIGATION HORS ETIAGE 2019-2020

Société ou nom : GAEC DU BIROUET	Adresse : Village	N° Siret : 8114371800013
Nom du gérant : SAINT HILAIRE Yann		N° CACG :
Téléphone : 0562648802	CP et Commune : 32230 SEMBOUES	N° redevable AEAG :
Portable : 0689660904	Mail : gaecdubirouet@hotmail.com	

Périmètre Élémentaire (PE)	Type de ressource	Nom ressource	Volume de la retenue (m³)	Hors Etiage 2019-2020*		
				Debit Autorisé (m³/h)	Volume Autorisé (m³)	Surface Autorisée (ha)
Louet-Arros-Estéous	Retenue déconnectée	<b>Berdolles_32427001</b>		61	10000	

points associés

N° PPT	Dpt	Commune	Lieu dit	Cadastre	Dispositif de mesure
	32	SEMBOUES	Berdolles	ZB29	WZI

Périmètre Élémentaire (PE)	Type de ressource	Nom ressource	Volume de la retenue (m³)	Hors Etiage 2019-2020*		
				Debit Autorisé (m³/h)	Volume Autorisé (m³)	Surface Autorisée (ha)
Louet-Arros-Estéous	Cours d'eau	<b>ARROS REALIMENTE</b>		86	10000	5,26

points associés

N° PPT	Dpt	Commune	Lieu dit	Cadastre	Dispositif de mesure
	32	SEMBOUES			03WZK61875
	32	MALABAT			15-AD01-0143

**Merci de vérifier les informations ci-dessus. Si des informations s'avèrent erronées, veuillez en informer IRRIGADOUR par retour courrier ou par mél : [accueil@irrigadour.fr](mailto:accueil@irrigadour.fr)**

## AUTORISATIONS DE PRELEVEMENTS AU TITRE DE LA LOI SUR L'EAU CAMPAGNE D'IRRIGATION HORS ETIAGE 2019-2020

Société ou nom : FONDEVOLLE JEAN-BAPTISTE	Adresse : 3369 ROUTE DE DOUZEVIELLE	N° Siret : 81217087600013
Nom du gérant : FONDEVOLLE JEAN-BAPTISTE		N° CACG : 0
Téléphone : 0	CP et Commune : 40240 SAINT-JUSTIN	N° redevable AEAG :
Portable : 0671024224	Mail : jb.fondeviolle@wanadoo.fr	

Périmètre Élémentaire (PE)	Type de ressource	Nom ressource	Volume de la retenue (m³)	Hors Etiage 2019-2020*		
				Debit Autorisé (m³/h)	Volume Autorisé (m³)	Surface Autorisée (ha)
Douze Amont	Nappe d'accompagnement	<b>NAPPE DU PLIOCENE (ARMAGNAC)</b>		13	1000	

points associés

N° PPT	Dpt	Commune	Lieu dit	Cadastre	Dispositif de mesure
42816	40	SAINT-JUSTIN	HOURTIC	F390	14002309
42815	40	SAINT-JUSTIN	HOURTIC SUD	F314	Inutile
42537	40	SAINT-JUSTIN	HOURTIC NORD	F313	14002309

**Merci de vérifier les informations ci-dessus. Si des informations s'avèrent erronées, veuillez en informer IRRIGADOUR par retour courrier ou par mél : [accueil@irrigadour.fr](mailto:accueil@irrigadour.fr)**

\*Période hors étiage différente suivant le périmètre élémentaire (PE) : du 01/11 au 30/04 pour les PE 3-140-141-148-149-150-151-152-155 ; pour les autres 01/11 au 31/05

## AUTORISATIONS DE PRELEVEMENTS AU TITRE DE LA LOI SUR L'EAU CAMPAGNE D'IRRIGATION HORS ETIAGE 2019-2020

Société ou nom : SCEA DE LUBET	Adresse : 342 ROUTE D'ARGELOS	N° Siret : 81252449400018	
Nom du gérant : FOIX ANTOINE		N° CACG : 0	
Téléphone : 0558790331	CP et Commune : 40700 MOMUY	N° redevable AEAG : 40188406B0	
Portable : 0686818853	Mail : earl.delubet@wanadoo.fr		

Périmètre Élémentaire (PE)	Type de ressource	Nom ressource	Volume de la retenue (m³)	Hors Etiage 2019-2020*		
				Debit Autorisé (m³/h)	Volume Autorisé (m³)	Surface Autorisée (ha)
Luys	Source	<b>SOURCE ET RUISSELLEMENT</b>			10000	2,5

points associés

N° PPT	Dpt	Commune	Lieu dit	Cadastre	Dispositif de mesure
37856	40	MOMUY	LUBET	C195	Inutile

**Merci de vérifier les informations ci-dessus. Si des informations s'avèrent erronées, veuillez en informer IRRIGADOUR par retour courrier ou par mél : [accueil@irrigadour.fr](mailto:accueil@irrigadour.fr)**

## AUTORISATIONS DE PRELEVEMENTS AU TITRE DE LA LOI SUR L'EAU CAMPAGNE D'IRRIGATION HORS ETIAGE 2019-2020

Société ou nom : VOLPATO NADINE	Adresse : Lassalle	N° Siret : 81274908300018
Nom du gérant : VOLPATO Nadine		N° CACG :
Téléphone : 0562690867	CP et Commune : 32290 BOUZON-GELLENAVE	N° redevable AEAG :
Portable : 0631806710	Mail : bernard.volpato@orange.fr	

Périmètre Élémentaire (PE)	Type de ressource	Nom ressource	Volume de la retenue (m³)	Hors Etiage 2019-2020*		
				Debit Autorisé (m³/h)	Volume Autorisé (m³)	Surface Autorisée (ha)
Midour Amont	Cours d'eau	<b>MIDOUR AMONT REALIMENTE</b>		0	0	

points associés

N° PPT	Dpt	Commune	Lieu dit	Cadastre	Dispositif de mesure
	32	BOUZON-GELLENAVE			WA132A0009
	32	BOUZON-GELLENAVE			WA9833207

**Merci de vérifier les informations ci-dessus. Si des informations s'avèrent erronées, veuillez en informer IRRIGADOUR par retour courrier ou par mél : [accueil@irrigadour.fr](mailto:accueil@irrigadour.fr)**

\*Période hors étiage différente suivant le périmètre élémentaire (PE) : du 01/11 au 30/04 pour les PE 3-140-141-148-149-150-151-152-155 ; pour les autres 01/11 au 31/05

## AUTORISATIONS DE PRELEVEMENTS AU TITRE DE LA LOI SUR L'EAU CAMPAGNE D'IRRIGATION HORS ETIAGE 2019-2020

Société ou nom : LUCCHESE CLAUDINE	Adresse : 3 cami de la Barmala	N° Siret : 81431878800019
Nom du gérant : LUCCHESE Claudine		N° CACG : 0
Téléphone : 0562962384	CP et Commune : 65500 SAINT-LEZER	N° redevable AEAG :
Portable : 0679035920	Mail : 0	

Périmètre Élémentaire (PE)	Type de ressource	Nom ressource	Volume de la retenue (m³)	Hors Etiage 2019-2020*		
				Debit Autorisé (m³/h)	Volume Autorisé (m³)	Surface Autorisée (ha)
Adour Amont	Cours d'eau	<b>L'Echez</b>		40	950	0,5

points associés

N° PPT	Dpt	Commune	Lieu dit	Cadastre	Dispositif de mesure
	65	SAINT-LEZER		ZC8	4596
	65	VIC-EN-BIGORRE		ZP3	4590

Périmètre Élémentaire (PE)	Type de ressource	Nom ressource	Volume de la retenue (m³)	Hors Etiage 2019-2020*		
				Debit Autorisé (m³/h)	Volume Autorisé (m³)	Surface Autorisée (ha)
Adour Amont	Nappe d'accompagnement	<b>Nappe alluviale de l'Adour Isochrone 90</b>		40	4000	2

points associés

N° PPT	Dpt	Commune	Lieu dit	Cadastre	Dispositif de mesure
	65	SAINT-LEZER		ZK6	4596
	65	VIC-EN-BIGORRE		ZP3	4590

**Merci de vérifier les informations ci-dessus. Si des informations s'avèrent erronées, veuillez en informer IRRIGADOUR par retour courrier ou par mél : [accueil@irrigadour.fr](mailto:accueil@irrigadour.fr)**

\*Période hors étiage différente suivant le périmètre élémentaire (PE) : du 01/11 au 30/04 pour les PE 3-140-141-148-149-150-151-152-155 ; pour les autres 01/11 au 31/05

## AUTORISATIONS DE PRELEVEMENTS AU TITRE DE LA LOI SUR L'EAU CAMPAGNE D'IRRIGATION HORS ETIAGE 2019-2020

Société ou nom : CAZEUX NICOLAS	Adresse : 336 CHEMIN DES CARRIERES	N° Siret : 81827778200012	
Nom du gérant : CAZEUX NICOLAS		N° CACG : 0	
Téléphone : 0558977102	CP et Commune : 40250 MUGRON	N° redevable AEAG :	
Portable : 0622217629	Mail : ni.cazeaux@laposte.net		

Périmètre Élémentaire (PE)	Type de ressource	Nom ressource	Volume de la retenue (m³)	Hors Etiage 2019-2020*		
				Debit Autorisé (m³/h)	Volume Autorisé (m³)	Surface Autorisée (ha)
Aire Aval-Audon	Source	<b>SOURCE ET RUISSELLEMENT</b>			2500	2,5

points associés

N° PPT	Dpt	Commune	Lieu dit	Cadastre	Dispositif de mesure
35061	40	MUGRON	QUILLET	B200	Inutile

**Merci de vérifier les informations ci-dessus. Si des informations s'avèrent erronées, veuillez en informer IRRIGADOUR par retour courrier ou par mél : [accueil@irrigadour.fr](mailto:accueil@irrigadour.fr)**



## AUTORISATIONS DE PRELEVEMENTS AU TITRE DE LA LOI SUR L'EAU CAMPAGNE D'IRRIGATION HORS ETIAGE 2019-2020

Société ou nom : SAINT GERMAIN FRANCINE	Adresse : 116 CHEMIN DE CADILLAC	N° Siret : 81860296300014	
Nom du gérant : SAINT GERMAIN FRANCINE		N° CACG : 0	
Téléphone : 0558985188	CP et Commune : 40380 GAMARDE-LES-BAINS	N° redevable AEAG :	
Portable : 00	Mail : helene159@hotmail.fr		

Périmètre Élémentaire (PE)	Type de ressource	Nom ressource	Volume de la retenue (m³)	Hors Etiage 2019-2020*		
				Debit Autorisé (m³/h)	Volume Autorisé (m³)	Surface Autorisée (ha)
Louts	Source	<b>SOURCE ET RUISSELLEMENT</b>			60006	

points associés

N° PPT	Dpt	Commune	Lieu dit	Cadastre	Dispositif de mesure
40705	40	GAMARDE-LES-BAINS	LEMEYSOUN	A91	Inutile

**Merci de vérifier les informations ci-dessus. Si des informations s'avèrent erronées, veuillez en informer IRRIGADOUR par retour courrier ou par mél : [accueil@irrigadour.fr](mailto:accueil@irrigadour.fr)**

\*Période hors étiage différente suivant le périmètre élémentaire (PE) : du 01/11 au 30/04 pour les PE 3-140-141-148-149-150-151-152-155 ; pour les autres 01/11 au 31/05

## AUTORISATIONS DE PRELEVEMENTS AU TITRE DE LA LOI SUR L'EAU CAMPAGNE D'IRRIGATION HORS ETIAGE 2019-2020

Société ou nom : SCEA DU PICH	Adresse : 56 IMPASSE DE BEHUS	N° Siret : 81955216700010
Nom du gérant : DUCASSE OLIVIER		N° CACG : 0
Téléphone : 0558980794	CP et Commune : 40290 ESTIBEAUX	N° redevable AEAG :
Portable : 0672061915	Mail : olivier.ducasse949@orange.fr	

Périmètre Élémentaire (PE)	Type de ressource	Nom ressource	Volume de la retenue (m³)	Hors Etiage 2019-2020*		
				Debit Autorisé (m³/h)	Volume Autorisé (m³)	Surface Autorisée (ha)
Luys	Retenue déconnectée	<b>Réservoir FONTAINE DU PICH (20000 m³)</b>		170	45000	

points associés

N° PPT	Dpt	Commune	Lieu dit	Cadastre	Dispositif de mesure
32305	40	OSSAGES	FONTAINE DU PICH	B936	WA0123050

Périmètre Élémentaire (PE)	Type de ressource	Nom ressource	Volume de la retenue (m³)	Hors Etiage 2019-2020*		
				Debit Autorisé (m³/h)	Volume Autorisé (m³)	Surface Autorisée (ha)
Luys	Cours d'eau	<b>Ruisseau du PICH Q3431180</b>		170	45000	12,5

points associés

N° PPT	Dpt	Commune	Lieu dit	Cadastre	Dispositif de mesure
36093	40	OSSAGES	FONTAINE DU PICH	B1019	Inutile

**Merci de vérifier les informations ci-dessus. Si des informations s'avèrent erronées, veuillez en informer IRRIGADOUR par retour courrier ou par mél : [accueil@irrigadour.fr](mailto:accueil@irrigadour.fr)**

## AUTORISATIONS DE PRELEVEMENTS AU TITRE DE LA LOI SUR L'EAU CAMPAGNE D'IRRIGATION HORS ETIAGE 2019-2020

Société ou nom : GAEC PEBILLE	Adresse : 2 impasse Las Viasses	N° Siret : 81969571900016
Nom du gérant : PEBILLE Patrick		N° CACG : 0
Téléphone : 0	CP et Commune : 65500 CAMALES	N° redevable AEAG :
Portable : 0619611828	Mail : pebille@wanadoo.fr	

Périmètre Élémentaire (PE)	Type de ressource	Nom ressource	Volume de la retenue (m³)	Hors Etiage 2019-2020*		
				Debit Autorisé (m³/h)	Volume Autorisé (m³)	Surface Autorisée (ha)
Adour Amont	Nappe d'accompagnement	<b>Nappe alluviale de l'Adour hors Isochrone</b>		60	3900	

points associés

N° PPT	Dpt	Commune	Lieu dit	Cadastre	Dispositif de mesure
	65	VIC-EN-BIGORRE		ZO15	R1000115
	65	CAMALES		ZC9	ZR4746
	65	CAMALES		D106	ZR2251
	65	BAZILLAC		E58	ZR0335
	65	VIC-EN-BIGORRE		ZM66	ZR2470
	65	CAMALES		ZC40	ZR790
	65	CAMALES		ZB2	ZR2251
	65	VIC-EN-BIGORRE		ZM117	ZR5755

**Merci de vérifier les informations ci-dessus. Si des informations s'avèrent erronées, veuillez en informer IRRIGADOUR par retour courrier ou par mél : [accueil@irrigadour.fr](mailto:accueil@irrigadour.fr)**

\*Période hors étiage différente suivant le périmètre élémentaire (PE) : du 01/11 au 30/04 pour les PE 3-140-141-148-149-150-151-152-155 ; pour les autres 01/11 au 31/05

## AUTORISATIONS DE PRELEVEMENTS AU TITRE DE LA LOI SUR L'EAU CAMPAGNE D'IRRIGATION HORS ETIAGE 2019-2020

Société ou nom : EARL ADES	Adresse : LIEU-DIT AUX PRES DU CHATEAU	N° Siret : 82445771700018
Nom du gérant : POEYSEGUR Denis		N° CACG :
Téléphone : 0562694089	CP et Commune : 32160 SAINT-AUNIX-LENGROS	N° redevable AEAG :
Portable : 0680054261	Mail : 0	

Périmètre Élémentaire (PE)	Type de ressource	Nom ressource	Volume de la retenue (m³)	Hors Etiage 2019-2020*		
				Debit Autorisé (m³/h)	Volume Autorisé (m³)	Surface Autorisée (ha)
Louet-Arros-Estéous	Cours d'eau	<b>ARROS REALIMENTE</b>		51	38266	

points associés

N° PPT	Dpt	Commune	Lieu dit	Cadastre	Dispositif de mesure
	32	BEAUMARCHES			15-AD01-0066
	32	SAINT-AUNIX-LENGROS			15-AD01-0066

**Merci de vérifier les informations ci-dessus. Si des informations s'avèrent erronées, veuillez en informer IRRIGADOUR par retour courrier ou par mél : [accueil@irrigadour.fr](mailto:accueil@irrigadour.fr)**

## AUTORISATIONS DE PRELEVEMENTS AU TITRE DE LA LOI SUR L'EAU CAMPAGNE D'IRRIGATION HORS ETIAGE 2019-2020

Société ou nom : EARL DE LESQUIRO	Adresse : la forge	N° Siret : 82452017500012
Nom du gérant : SOURDOIS Pierre		N° CACG :
Téléphone : 0562031607	CP et Commune : 32110 SORBETS	N° redevable AEAG :
Portable : 0687133666	Mail : psourdois@wanadoo.fr	

Périmètre Élémentaire (PE)	Type de ressource	Nom ressource	Volume de la retenue (m³)	Hors Etiage 2019-2020*		
				Debit Autorisé (m³/h)	Volume Autorisé (m³)	Surface Autorisée (ha)
Midour Amont	Cours d'eau	<b>MIDOUR AMONT REALIMENTE</b>		70	5000	

points associés

N° PPT	Dpt	Commune	Lieu dit	Cadastre	Dispositif de mesure
	32	SORBETS			07WLI106580
	32	BETOUS			01WLI23597

Périmètre Élémentaire (PE)	Type de ressource	Nom ressource	Volume de la retenue (m³)	Hors Etiage 2019-2020*		
				Debit Autorisé (m³/h)	Volume Autorisé (m³)	Surface Autorisée (ha)
Midour Amont	Cours d'eau	<b>MIDOUR AMONT REALIMENTE</b>		100	10000	

points associés

N° PPT	Dpt	Commune	Lieu dit	Cadastre	Dispositif de mesure
	32	SORBETS			01WL2123597
	32	BETOUS			07WLI106580

Périmètre Élémentaire (PE)	Type de ressource	Nom ressource	Volume de la retenue (m³)	Hors Etiage 2019-2020*		
				Debit Autorisé (m³/h)	Volume Autorisé (m³)	Surface Autorisée (ha)

**Merci de vérifier les informations ci-dessus. Si des informations s'avèrent erronées, veuillez en informer IRRIGADOUR par retour courrier ou par mél : [accueil@irrigadour.fr](mailto:accueil@irrigadour.fr)**

## AUTORISATIONS DE PRELEVEMENTS AU TITRE DE LA LOI SUR L'EAU CAMPAGNE D'IRRIGATION HORS ETIAGE 2019-2020

Périmètre Élémentaire (PE)	Type de ressource	Nom ressource	Volume de la retenue (m³)	Hors Etiage 2019-2020*		
				Debit Autorisé (m³/h)	Volume Autorisé (m³)	Surface Autorisée (ha)
Midour Amont	Cours d'eau	<b>MIDOUR AMONT REALIMENTE</b>		100	10000	

points associés

N° PPT	Dpt	Commune	Lieu dit	Cadastre	Dispositif de mesure
	32	SION			ZR3082

**Merci de vérifier les informations ci-dessus. Si des informations s'avèrent erronées, veuillez en informer IRRIGADOUR par retour courrier ou par mél : [accueil@irrigadour.fr](mailto:accueil@irrigadour.fr)**

## AUTORISATIONS DE PRELEVEMENTS AU TITRE DE LA LOI SUR L'EAU CAMPAGNE D'IRRIGATION HORS ETIAGE 2019-2020

Société ou nom : GABAIX-HIALE XAVIER	Adresse : 755 CHEMIN MARQUE DEBAT	N° Siret : 82491003800010
Nom du gérant : GABAIX-HIALE Xavier		N° CACG : 0
Téléphone : 0	CP et Commune : 64530 GER	N° redevable AEAG :
Portable : 0611363868	Mail : mxgabaix@laposte.net	

Périmètre Élémentaire (PE)	Type de ressource	Nom ressource	Volume de la retenue (m³)	Hors Etiage 2019-2020*		
				Debit Autorisé (m³/h)	Volume Autorisé (m³)	Surface Autorisée (ha)
Louet-Arros-Estéous	Source	<b>A RENSEIGNER</b>		2	70	

points associés

N° PPT	Dpt	Commune	Lieu dit	Cadastre	Dispositif de mesure
	64	GER		B667	172020111

**Merci de vérifier les informations ci-dessus. Si des informations s'avèrent erronées, veuillez en informer IRRIGADOUR par retour courrier ou par mél : [accueil@irrigadour.fr](mailto:accueil@irrigadour.fr)**

\*Période hors étiage différente suivant le périmètre élémentaire (PE) : du 01/11 au 30/04 pour les PE 3-140-141-148-149-150-151-152-155 ; pour les autres 01/11 au 31/05

## AUTORISATIONS DE PRELEVEMENTS AU TITRE DE LA LOI SUR L'EAU CAMPAGNE D'IRRIGATION HORS ETIAGE 2019-2020

Société ou nom : GRANGET PEYRET PATRICK	Adresse : 1 CAMI D'ARRIAGOSSE	N° Siret : 82498970100019	
Nom du gérant : GRANGET PEYRET PATRICK		N° CACG : 0	
Téléphone : 0	CP et Commune : 65700 VIDOUZE	N° redevable AEAG :	
Portable : 00	Mail : patrickgrangetpeyret@outlook.fr		

Périmètre Élémentaire (PE)	Type de ressource	Nom ressource	Volume de la retenue (m³)	Hors Etiage 2019-2020*		
				Debit Autorisé (m³/h)	Volume Autorisé (m³)	Surface Autorisée (ha)
Louet-Arros-Estéous	Retenue déconnectée	<b>RETENUES COLLINAIRES Louet-Arros-Estéous</b>		50	20198	

points associés

N° PPT	Dpt	Commune	Lieu dit	Cadastré	Dispositif de mesure
	65	VIDOUZE	Jac		145985WEITERDN80

**Merci de vérifier les informations ci-dessus. Si des informations s'avèrent erronées, veuillez en informer IRRIGADOUR par retour courrier ou par mél : [accueil@irrigadour.fr](mailto:accueil@irrigadour.fr)**

\*Période hors étiage différente suivant le périmètre élémentaire (PE) : du 01/11 au 30/04 pour les PE 3-140-141-148-149-150-151-152-155 ; pour les autres 01/11 au 31/05



## AUTORISATIONS DE PRELEVEMENTS AU TITRE DE LA LOI SUR L'EAU CAMPAGNE D'IRRIGATION HORS ETIAGE 2019-2020

Société ou nom : EARL POINT DU JOUR	Adresse : POINT DU JOUR	N° Siret : 82499548400014	
Nom du gérant : A renseigner A renseigner		N° CACG : 0	
Téléphone : 0558761059	CP et Commune : 40500 SAINT-SEVER	N° redevable AEAG :	
Portable : 00	Mail : sylvain.lesbarreres@wanadoo.fr		

Périmètre Élémentaire (PE)	Type de ressource	Nom ressource	Volume de la retenue (m³)	Hors Etiage 2019-2020*		
				Debit Autorisé (m³/h)	Volume Autorisé (m³)	Surface Autorisée (ha)
Aire Aval-Audon	Source	<b>SOURCE ET RUISSELLEMENT</b>			800	0,57

points associés

N° PPT	Dpt	Commune	Lieu dit	Cadastre	Dispositif de mesure
39059	40	SAINT-SEVER	BOURDEOU	G572	Inutile

**Merci de vérifier les informations ci-dessus. Si des informations s'avèrent erronées, veuillez en informer IRRIGADOUR par retour courrier ou par mél : [accueil@irrigadour.fr](mailto:accueil@irrigadour.fr)**

## AUTORISATIONS DE PRELEVEMENTS AU TITRE DE LA LOI SUR L'EAU CAMPAGNE D'IRRIGATION HORS ETIAGE 2019-2020

Société ou nom : SCEA DE LESLUYES	Adresse : 3711 ROUTE D ESTIBEAUX	N° Siret : 82810648400011
Nom du gérant : MORA PIERRE		N° CACG : 0
Téléphone : 0558974227	CP et Commune : 40350 POUILLON	N° redevable AEAG :
Portable : 0670342776	Mail : pierre.mora8@orange.fr	

Périmètre Élémentaire (PE)	Type de ressource	Nom ressource	Volume de la retenue (m³)	Hors Etiage 2019-2020*		
				Debit Autorisé (m³/h)	Volume Autorisé (m³)	Surface Autorisée (ha)
Luys	Cours d'eau	<b>Rivière GETTEN</b>			1500	1,5

points associés

N° PPT	Dpt	Commune	Lieu dit	Cadastre	Dispositif de mesure
40023	40	POUILLON	PERE	H16	Inutile

**Merci de vérifier les informations ci-dessus. Si des informations s'avèrent erronées, veuillez en informer IRRIGADOUR par retour courrier ou par mél : [accueil@irrigadour.fr](mailto:accueil@irrigadour.fr)**

## AUTORISATIONS DE PRELEVEMENTS AU TITRE DE LA LOI SUR L'EAU CAMPAGNE D'IRRIGATION HORS ETIAGE 2019-2020

Société ou nom : SCEA DE PECOMME	Adresse : LIEU-DIT PECOMME	N° Siret : 83187387200012
Nom du gérant : BENVENUTO GILLES		N° CACG :
Téléphone : 0558452374	CP et Commune : 40240 LABASTIDE-D'ARMAGNAC	N° redevable AEAG :
Portable : 0681142717	Mail : guy.benvenuto40@orange.fr	

Périmètre Élémentaire (PE)	Type de ressource	Nom ressource	Volume de la retenue (m³)	Hors Etiage 2019-2020*		
				Debit Autorisé (m³/h)	Volume Autorisé (m³)	Surface Autorisée (ha)
Midour Amont	Source	<b>SOURCE ET RUISSELLEMENT</b>			4500	4

points associés

N° PPT	Dpt	Commune	Lieu dit	Cadastre	Dispositif de mesure
35822	40	LABASTIDE-D'ARMAGNAC	PECOMME	F447	Inutile

Périmètre Élémentaire (PE)	Type de ressource	Nom ressource	Volume de la retenue (m³)	Hors Etiage 2019-2020*		
				Debit Autorisé (m³/h)	Volume Autorisé (m³)	Surface Autorisée (ha)
Midour Amont	Source	<b>SOURCE ET RUISSELLEMENT</b>			9000	8

points associés

N° PPT	Dpt	Commune	Lieu dit	Cadastre	Dispositif de mesure
37232	40	LABASTIDE-D'ARMAGNAC	PECOMME	F448	01WZI15669

**Merci de vérifier les informations ci-dessus. Si des informations s'avèrent erronées, veuillez en informer IRRIGADOUR par retour courrier ou par mél : [accueil@irrigadour.fr](mailto:accueil@irrigadour.fr)**

## AUTORISATIONS DE PRELEVEMENTS AU TITRE DE LA LOI SUR L'EAU CAMPAGNE D'IRRIGATION HORS ETIAGE 2019-2020

Société ou nom : SCEA JULAND	Adresse : 2430 ROUTE DU DOUC	N° Siret : 83214058600013	
Nom du gérant : LARRERE JULIEN		N° CACG : 0	
Téléphone : 0	CP et Commune : 40410 LIPOSTHEY	N° redevable AEAG :	
Portable : 0674893345	Mail : julien.larrere@groupe-larrere.com		

Périmètre Élémentaire (PE)	Type de ressource	Nom ressource	Volume de la retenue (m³)	Hors Etiage 2019-2020*		
				Debit Autorisé (m³/h)	Volume Autorisé (m³)	Surface Autorisée (ha)
Louts	Source	<b>RUISSELLEMENT</b>			2500	2,5

points associés

N° PPT	Dpt	Commune	Lieu dit	Cadastre	Dispositif de mesure
39339	40	CAUPENNE	CASTAGN	F139	INUTILE

**Merci de vérifier les informations ci-dessus. Si des informations s'avèrent erronées, veuillez en informer IRRIGADOUR par retour courrier ou par mél : [accueil@irrigadour.fr](mailto:accueil@irrigadour.fr)**

## AUTORISATIONS DE PRELEVEMENTS AU TITRE DE LA LOI SUR L'EAU CAMPAGNE D'IRRIGATION HORS ETIAGE 2019-2020

Société ou nom : SCEA LES ECUREUILS	Adresse : 1120 ROUTE DE MONTFORT	N° Siret : 83361302900010	
Nom du gérant : TASTET MICHEL		N° CACG : 0	
Téléphone : 0	CP et Commune : 40700 SAINT-CRICQ-CHALOSSE	N° redevable AEAG :	
Portable : 0672413558	Mail : michel.tastet0006@orange.fr		

				<b>Hors Etiage 2019-2020*</b>		
Périmètre Élémentaire (PE)	Type de ressource	Nom ressource	Volume de la retenue (m³)	Débit Autorisé (m³/h)	Volume Autorisé (m³)	Surface Autorisée (ha)
Louts	Source	<b>SOURCE ET RUISSELLEMENT</b>			9000	

points associés

N° PPT	Dpt	Commune	Lieu dit	Cadastré	Dispositif de mesure
40871	40	SAINT-CRICQ-CHALOSSE	POUY	A284	INUTILE

**Merci de vérifier les informations ci-dessus. Si des informations s'avèrent erronées, veuillez en informer IRRIGADOUR par retour courrier ou par mél : [accueil@irrigadour.fr](mailto:accueil@irrigadour.fr)**

## AUTORISATIONS DE PRELEVEMENTS AU TITRE DE LA LOI SUR L'EAU CAMPAGNE D'IRRIGATION HORS ETIAGE 2019-2020

Société ou nom : CROUTZ LIONEL	Adresse : 258 CHEMIN DE PEYSSAT	N° Siret : 83393088100019
Nom du gérant : CROUTZ LIONEL		N° CACG : 0
Téléphone : 0	CP et Commune : 40320 SAINT-LOUBOUER	N° redevable AEAG :
Portable : 0674770268	Mail : lionel.croutz@laposte.net	

Périmètre Élémentaire (PE)	Type de ressource	Nom ressource	Volume de la retenue (m³)	Hors Etiage 2019-2020*		
				Débit Autorisé (m³/h)	Volume Autorisé (m³)	Surface Autorisée (ha)
Aire Aval-Audon	Cours d'eau	<b>Ruisseau affluent Baziou Q1231140</b>			12000	7,7

points associés

N° PPT	Dpt	Commune	Lieu dit	Cadastré	Dispositif de mesure
35962	40	SAINT-LOUBOUER	PINTRE	C433	Inutile

**Merci de vérifier les informations ci-dessus. Si des informations s'avèrent erronées, veuillez en informer IRRIGADOUR par retour courrier ou par mél : [accueil@irrigadour.fr](mailto:accueil@irrigadour.fr)**

## AUTORISATIONS DE PRELEVEMENTS AU TITRE DE LA LOI SUR L'EAU CAMPAGNE D'IRRIGATION HORS ETIAGE 2019-2020

Société ou nom : SCEA DU HURON	Adresse : 960 CHEMIN DE PIERRINE	N° Siret : 83417275100010
Nom du gérant : COURALET SEBASTIEN		N° CACG : 0
Téléphone : 0558799335	CP et Commune : 40320 GEAUNE	N° redevable AEAG :
Portable : 0671900998	Mail : courralet@wanadoo.fr	

Périmètre Élémentaire (PE)	Type de ressource	Nom ressource	Volume de la retenue (m³)	Hors Etiage 2019-2020*		
				Debit Autorisé (m³/h)	Volume Autorisé (m³)	Surface Autorisée (ha)
Aire Aval-Audon	Cours d'eau	<b>Ruisseau CAPLANE affluent Q13-0430</b>			30000	24

points associés

N° PPT	Dpt	Commune	Lieu dit	Cadastre	Dispositif de mesure
36172	40	GEAUNE	CAPLANE	D643	INUTILE

**Merci de vérifier les informations ci-dessus. Si des informations s'avèrent erronées, veuillez en informer IRRIGADOUR par retour courrier ou par mél : [accueil@irrigadour.fr](mailto:accueil@irrigadour.fr)**

\*Période hors étiage différente suivant le périmètre élémentaire (PE) : du 01/11 au 30/04 pour les PE 3-140-141-148-149-150-151-152-155 ; pour les autres 01/11 au 31/05

## AUTORISATIONS DE PRELEVEMENTS AU TITRE DE LA LOI SUR L'EAU CAMPAGNE D'IRRIGATION HORS ETIAGE 2019-2020

Société ou nom : EARL MAMISELE	Adresse : 1163 ROUTE DE ARMAYANS	N° Siret : 83426800500016	
Nom du gérant : MOUREU EMILIE		N° CACG : 0	
Téléphone : 0	CP et Commune : 40110 VILLENAVE	N° redevable AEAG :	
Portable : 0638883435	Mail : emilie.gachie@gmail.com		

Périmètre Élémentaire (PE)	Type de ressource	Nom ressource	Volume de la retenue (m³)	Hors Etiage 2019-2020*		
				Debit Autorisé (m³/h)	Volume Autorisé (m³)	Surface Autorisée (ha)
Aval-Campagne	Nappe d'accompagnement	<b>NAPPE DU MIOCENE (HELVETIEN)</b>		60	12000	4

points associés

N° PPT	Dpt	Commune	Lieu dit	Cadastré	Dispositif de mesure
	40	VILLENAVE	LE BOS	A23	E01ZH2036446
	40	VILLENAVE	LE BOS	A23	E01ZK2036742

**Merci de vérifier les informations ci-dessus. Si des informations s'avèrent erronées, veuillez en informer IRRIGADOUR par retour courrier ou par mél : [accueil@irrigadour.fr](mailto:accueil@irrigadour.fr)**

\*Période hors étiage différente suivant le périmètre élémentaire (PE) : du 01/11 au 30/04 pour les PE 3-140-141-148-149-150-151-152-155 ; pour les autres 01/11 au 31/05



## AUTORISATIONS DE PRELEVEMENTS AU TITRE DE LA LOI SUR L'EAU CAMPAGNE D'IRRIGATION HORS ETIAGE 2019-2020

Société ou nom : EARL DE PEHAU	Adresse : A PEHAU	N° Siret : 83434947400017	
Nom du gérant : DUBOS JEROME		N° CACG : 0	
Téléphone : 0562692255	CP et Commune : 32400 CAHUZAC-SUR-ADOUR	N° redevable AEAG :	
Portable : 0633698320	Mail : j.dubos0149@orange.fr		

Périmètre Élémentaire (PE)	Type de ressource	Nom ressource	Volume de la retenue (m³)	Hors Etiage 2019-2020*		
				Debit Autorisé (m³/h)	Volume Autorisé (m³)	Surface Autorisée (ha)
Adour Amont	Cours d'eau	<b>L'Adour</b>		45	10000	5,26

points associés

N° PPT	Dpt	Commune	Lieu dit	Cadastre	Dispositif de mesure
	65	CASTELNAU-RIVIERE-BASSE		D278	01WZI15528

**Merci de vérifier les informations ci-dessus. Si des informations s'avèrent erronées, veuillez en informer IRRIGADOUR par retour courrier ou par mél : [accueil@irrigadour.fr](mailto:accueil@irrigadour.fr)**

## AUTORISATIONS DE PRELEVEMENTS AU TITRE DE LA LOI SUR L'EAU CAMPAGNE D'IRRIGATION HORS ETIAGE 2019-2020

Société ou nom : DAMBRINE JEAN-LUC	Adresse : 790 RUE GRACIAN	N° Siret : 83460633700014
Nom du gérant : DAMBRINE Jean-Luc		N° CACG : 0
Téléphone : 0558560794	CP et Commune : 40990 ANGOUME	N° redevable AEAG :
Portable : 0638169555	Mail : jean-luc.dambrine@orange.fr	

Périmètre Élémentaire (PE)	Type de ressource	Nom ressource	Volume de la retenue (m³)	Hors Etiage 2019-2020*		
				Debit Autorisé (m³/h)	Volume Autorisé (m³)	Surface Autorisée (ha)
St Vincent-Gaves	Source	<b>SOURCE ET RUISSELLEMENT</b>			3150	2,5

points associés

N° PPT	Dpt	Commune	Lieu dit	Cadastre	Dispositif de mesure
38860	40	ANGOUME	MIRETRAIN	B84	INUTILE

Périmètre Élémentaire (PE)	Type de ressource	Nom ressource	Volume de la retenue (m³)	Hors Etiage 2019-2020*		
				Debit Autorisé (m³/h)	Volume Autorisé (m³)	Surface Autorisée (ha)
St Vincent-Gaves	Source	<b>SOURCE ET RUISSELLEMENT</b>			600	0,24

points associés

N° PPT	Dpt	Commune	Lieu dit	Cadastre	Dispositif de mesure
38733	40	ANGOUME	MANCANILLE	B417	INUTILE

**Merci de vérifier les informations ci-dessus. Si des informations s'avèrent erronées, veuillez en informer IRRIGADOUR par retour courrier ou par mél : [accueil@irrigadour.fr](mailto:accueil@irrigadour.fr)**

## AUTORISATIONS DE PRELEVEMENTS AU TITRE DE LA LOI SUR L'EAU CAMPAGNE D'IRRIGATION HORS ETIAGE 2019-2020

Société ou nom : SARGIETTO CHRISTOPHE	Adresse : 45 ALLEE DU CHATEAU	N° Siret : 83479563500012
Nom du gérant : SARGIETTO CHRISTOPHE		N° CACG : 0
Téléphone : 0562964386	CP et Commune : 65700 LARREULE	N° redevable AEAG :
Portable : 0619507206	Mail : martine_rives@orange.fr	

Périmètre Élémentaire (PE)	Type de ressource	Nom ressource	Volume de la retenue (m³)	Hors Etiage 2019-2020*		
				Debit Autorisé (m³/h)	Volume Autorisé (m³)	Surface Autorisée (ha)
Adour Amont	Nappe d'accompagnement	<b>Nappe alluviale de l'Adour hors Isochrone</b>		50	20000	10

points associés

N° PPT	Dpt	Commune	Lieu dit	Cadastre	Dispositif de mesure
	65	LARREULE		D217	ZR2503

**Merci de vérifier les informations ci-dessus. Si des informations s'avèrent erronées, veuillez en informer IRRIGADOUR par retour courrier ou par mél : [accueil@irrigadour.fr](mailto:accueil@irrigadour.fr)**

\*Période hors étiage différente suivant le périmètre élémentaire (PE) : du 01/11 au 30/04 pour les PE 3-140-141-148-149-150-151-152-155 ; pour les autres 01/11 au 31/05

## AUTORISATIONS DE PRELEVEMENTS AU TITRE DE LA LOI SUR L'EAU CAMPAGNE D'IRRIGATION HORS ETIAGE 2019-2020

Société ou nom : EARL LES CAPUCINS	Adresse : quartier lurus	N° Siret : 83770226500013
Nom du gérant : SEMBRES CLEMENCE		N° CACG : 0
Téléphone : 0	CP et Commune : 32730 MONTEGUT-ARROS	N° redevable AEAG :
Portable : 0675336745	Mail : earl.les.capucins@gmail.com	

Périmètre Élémentaire (PE)	Type de ressource	Nom ressource	Volume de la retenue (m³)	Hors Etiage 2019-2020*		
				Debit Autorisé (m³/h)	Volume Autorisé (m³)	Surface Autorisée (ha)
Louet-Arros-Estéous	Retenue déconnectée	<b>32283002</b>		100	25000	

points associés

N° PPT	Dpt	Commune	Lieu dit	Cadastre	Dispositif de mesure
	32	MONTEGUT-ARROS	lurus		NR2457

Périmètre Élémentaire (PE)	Type de ressource	Nom ressource	Volume de la retenue (m³)	Hors Etiage 2019-2020*		
				Debit Autorisé (m³/h)	Volume Autorisé (m³)	Surface Autorisée (ha)
Louet-Arros-Estéous	Cours d'eau	<b>LURUS</b>		45	15000	

points associés

N° PPT	Dpt	Commune	Lieu dit	Cadastre	Dispositif de mesure
	32	MONTEGUT-ARROS			ZR2457

**Merci de vérifier les informations ci-dessus. Si des informations s'avèrent erronées, veuillez en informer IRRIGADOUR par retour courrier ou par mél : [accueil@irrigadour.fr](mailto:accueil@irrigadour.fr)**

## AUTORISATIONS DE PRELEVEMENTS AU TITRE DE LA LOI SUR L'EAU CAMPAGNE D'IRRIGATION HORS ETIAGE 2019-2020

Société ou nom : DUGARRY OLIVIER	Adresse : 177 IMPASSE CASTIGNON	N° Siret : 83794616900013	
Nom du gérant : DUGARRY OLIVIER		N° CACG : 0	
Téléphone : 0	CP et Commune : 40001 AIRE-SUR-L'ADOUR	N° redevable AEAG :	
Portable : 0687818572	Mail : dolivier3240@hotmail.fr		

Périmètre Élémentaire (PE)	Type de ressource	Nom ressource	Volume de la retenue (m³)	Hors Etiage 2019-2020*		
				Debit Autorisé (m³/h)	Volume Autorisé (m³)	Surface Autorisée (ha)
Aire Aval-Audon	Source	<b>SOURCE ET RUISSELLEMENT</b>		185	15130	10,81

points associés

N° PPT	Dpt	Commune	Lieu dit	Cadastre	Dispositif de mesure
35709	40	AIRE-SUR-L'ADOUR	SUBEHARGUES	AS47	INUTILE

**Merci de vérifier les informations ci-dessus. Si des informations s'avèrent erronées, veuillez en informer IRRIGADOUR par retour courrier ou par mél : [accueil@irrigadour.fr](mailto:accueil@irrigadour.fr)**

## AUTORISATIONS DE PRELEVEMENTS AU TITRE DE LA LOI SUR L'EAU CAMPAGNE D'IRRIGATION HORS ETIAGE 2019-2020

Société ou nom : EARL FRANCK TARTAS      Adresse : LD - LE BUSQUET      N° Siret : 83891850600018  
 Nom du gérant : TARTAS FRANCK      N° CACG : 0  
 Téléphone : 0      CP et Commune : 40240 LABASTIDE-D'ARMAGNAC      N° redevable AEAG :  
 Portable : 00      Mail : 0

Périmètre Élémentaire (PE)	Type de ressource	Nom ressource	Volume de la retenue (m³)	Hors Etiage 2019-2020*		
				Debit Autorisé (m³/h)	Volume Autorisé (m³)	Surface Autorisée (ha)
Douze Amont	Cours d'eau	<b>Ruisseau affluent Douze Q2271020</b>		75	75000	40

points associés

N° PPT	Dpt	Commune	Lieu dit	Cadastre	Dispositif de mesure
35845	40	LABASTIDE-D'ARMAGNAC	SALAZARD	H192	en cours

Périmètre Élémentaire (PE)	Type de ressource	Nom ressource	Volume de la retenue (m³)	Hors Etiage 2019-2020*		
				Debit Autorisé (m³/h)	Volume Autorisé (m³)	Surface Autorisée (ha)
Douze Amont	Cours d'eau	<b>Rivière Douze</b>			64000	

points associés

N° PPT	Dpt	Commune	Lieu dit	Cadastre	Dispositif de mesure
40853	40	SAINT-JUSTIN	BUSQUET	A1153	en cours
40852	40	SAINT-JUSTIN	BUSQUET	A1153	en cours

**Merci de vérifier les informations ci-dessus. Si des informations s'avèrent erronées, veuillez en informer IRRIGADOUR par retour courrier ou par mél : [accueil@irrigadour.fr](mailto:accueil@irrigadour.fr)**

\*Période hors étiage différente suivant le périmètre élémentaire (PE) : du 01/11 au 30/04 pour les PE 3-140-141-148-149-150-151-152-155 ; pour les autres 01/11 au 31/05

## AUTORISATIONS DE PRELEVEMENTS AU TITRE DE LA LOI SUR L'EAU CAMPAGNE D'IRRIGATION HORS ETIAGE 2019-2020

Société ou nom : LAFONT LOUIS-GEORGES	Adresse : 33 RUE GASTON PLANTE	N° Siret : 83903552400017
Nom du gérant : LAFONT Louis-Georges		N° CACG : 0
Téléphone : 0	CP et Commune : 64300 ORTHEZ	N° redevable AEAG :
Portable : 0679457999	Mail : lafont.lg@gmail.com	

Périmètre Élémentaire (PE)	Type de ressource	Nom ressource	Volume de la retenue (m³)	Hors Etiage 2019-2020*		
				Debit Autorisé (m³/h)	Volume Autorisé (m³)	Surface Autorisée (ha)
Luys	Source	<b>RETENUES COLLINAIRES LUYS</b>			1500	1,3

points associés

N° PPT	Dpt	Commune	Lieu dit	Cadastre	Dispositif de mesure
35790	40	TILH	PAPE	E19	

**Merci de vérifier les informations ci-dessus. Si des informations s'avèrent erronées, veuillez en informer IRRIGADOUR par retour courrier ou par mél : [accueil@irrigadour.fr](mailto:accueil@irrigadour.fr)**

## AUTORISATIONS DE PRELEVEMENTS AU TITRE DE LA LOI SUR L'EAU CAMPAGNE D'IRRIGATION HORS ETIAGE 2019-2020

Société ou nom : NICOLAS CLAUSS	Adresse : DAUBA	N° Siret : 84973771300016
Nom du gérant : CLAUSS Nicolas		N° CACG : 0
Téléphone : 0	CP et Commune : 40120 BOURRIOT-BERGONCE	N° redevable AEAG :
Portable : 0676974922	Mail : niccs@tuta.io	

Périmètre Élémentaire (PE)	Type de ressource	Nom ressource	Volume de la retenue (m³)	Hors Etiage 2019-2020*		
				Debit Autorisé (m³/h)	Volume Autorisé (m³)	Surface Autorisée (ha)
Douze Aval	Nappe d'accompagnement	<b>NAPPE DU MIOCENE</b>		30	3250	

points associés

N° PPT	Dpt	Commune	Lieu dit	Cadastre	Dispositif de mesure
1314	40	BOURRIOT-BERGONCE	DAUBA	B609	97041108

Périmètre Élémentaire (PE)	Type de ressource	Nom ressource	Volume de la retenue (m³)	Hors Etiage 2019-2020*		
				Debit Autorisé (m³/h)	Volume Autorisé (m³)	Surface Autorisée (ha)
Douze Aval	Nappe d'accompagnement	<b>NAPPE DU MIOCENE</b>		30	3500	

points associés

N° PPT	Dpt	Commune	Lieu dit	Cadastre	Dispositif de mesure
31755	40	BOURRIOT-BERGONCE	LA MAISON	H76	97041107

**Merci de vérifier les informations ci-dessus. Si des informations s'avèrent erronées, veuillez en informer IRRIGADOUR par retour courrier ou par mél : [accueil@irrigadour.fr](mailto:accueil@irrigadour.fr)**